

横浜国際港都建設計画特別緑地保全地区の決定

議第1375号 日野中央特別緑地保全地区

横浜国際港都建設計画特別緑地保全地区の変更

議第1376号 富岡東三丁目特別緑地保全地区

■特別緑地保全地区とは

特別緑地保全地区

➡都市緑地法に基づき定める地域地区

都市緑地法の目的

都市における緑地の保全及び緑化の推進に関し必要な事項を定めることにより、良好な都市環境の形成を図り、もって健康で文化的な都市生活の確保に寄与することを目的とする

【都市緑地法第1条】

■特別緑地保全地区の指定要件

特別緑地保全地区

特別緑地保全地区の指定要件

(次のいずれかに該当するものを指定)

都市計画区域内にある

- 1 公害又は災害等の防止等に資する緑地
- 2 伝統的又は文化的意義を有する緑地
- 3 地域住民の健全な生活環境の確保に必要かつ

- イ 風致、景観が優れた緑地
- ロ 動植物の生息地、生育地となる緑地

【都市緑地法第12条】

■特別緑地保全地区の位置付け

横浜市 水と緑の基本計画

【平成18年12月策定】
【平成28年6月改訂】
(計画期間：2006－2025年度)

●重点的な取組

横浜みどりアップ計画

【平成30年11月策定】
(計画期間：2019－2023年度)

緑地保全制度による
指定の拡大など、
樹林地の確実な保全
の推進

これまでに指定した特別緑地保全地区

173地区 約523.8 ha (令和4年2月4日現在)

■対象地区の位置図

5

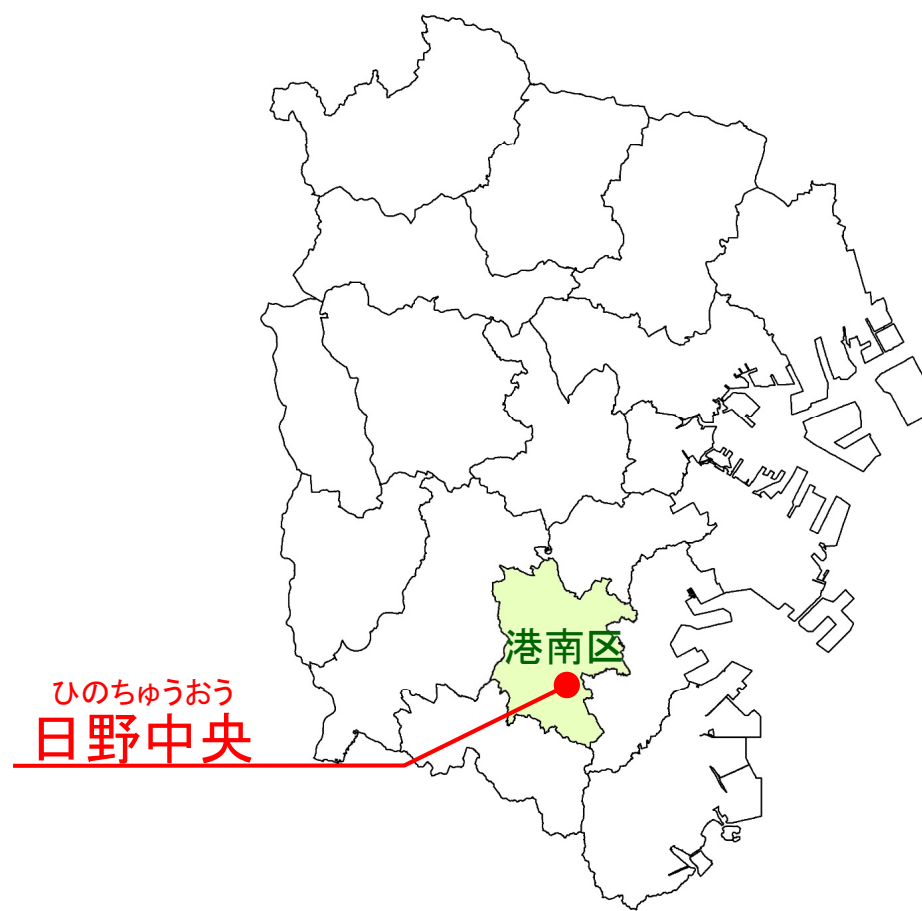
赤字: 決定
青字: 変更



■日野中央特別緑地保全地区の位置図

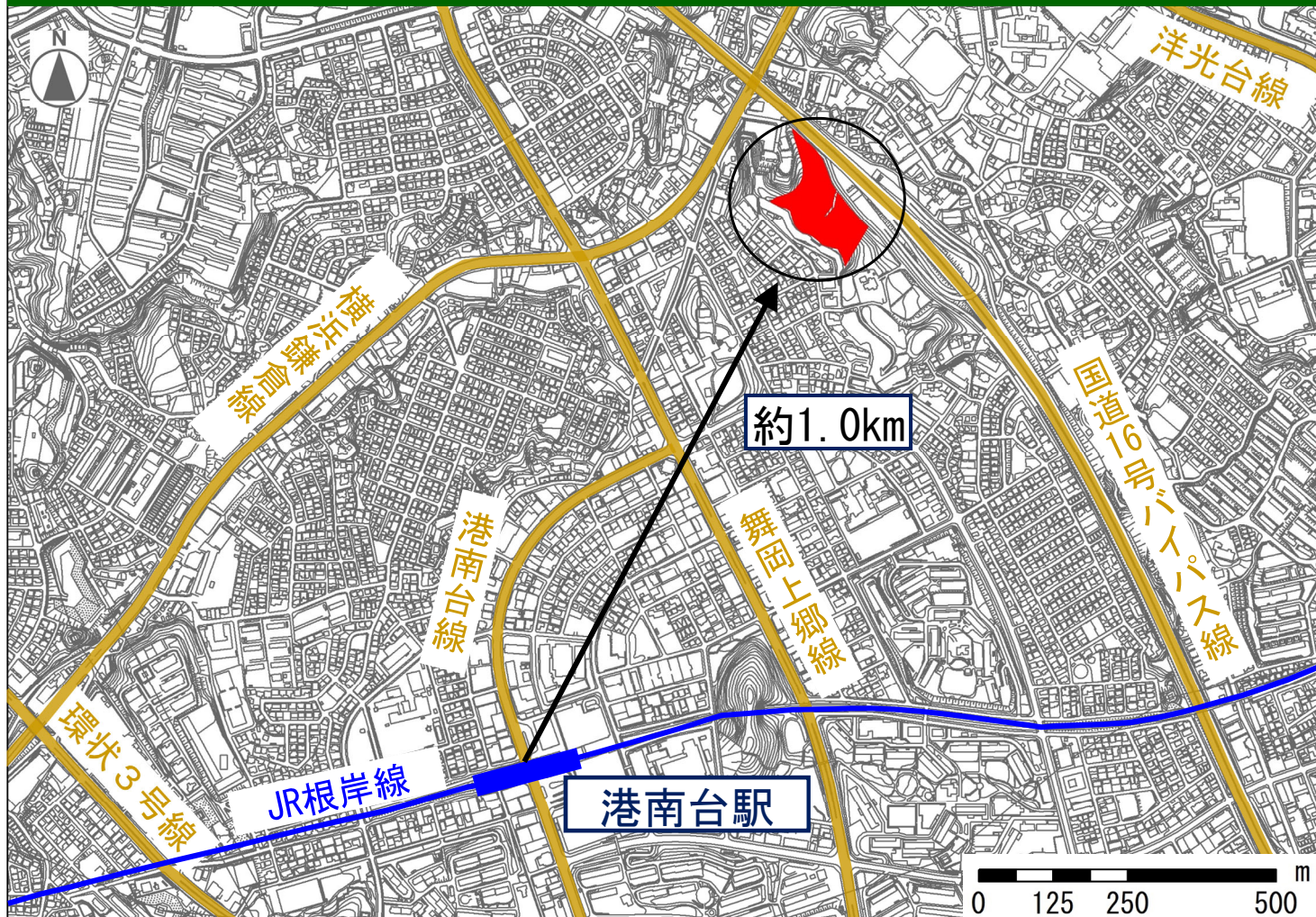
6

赤字: 決定



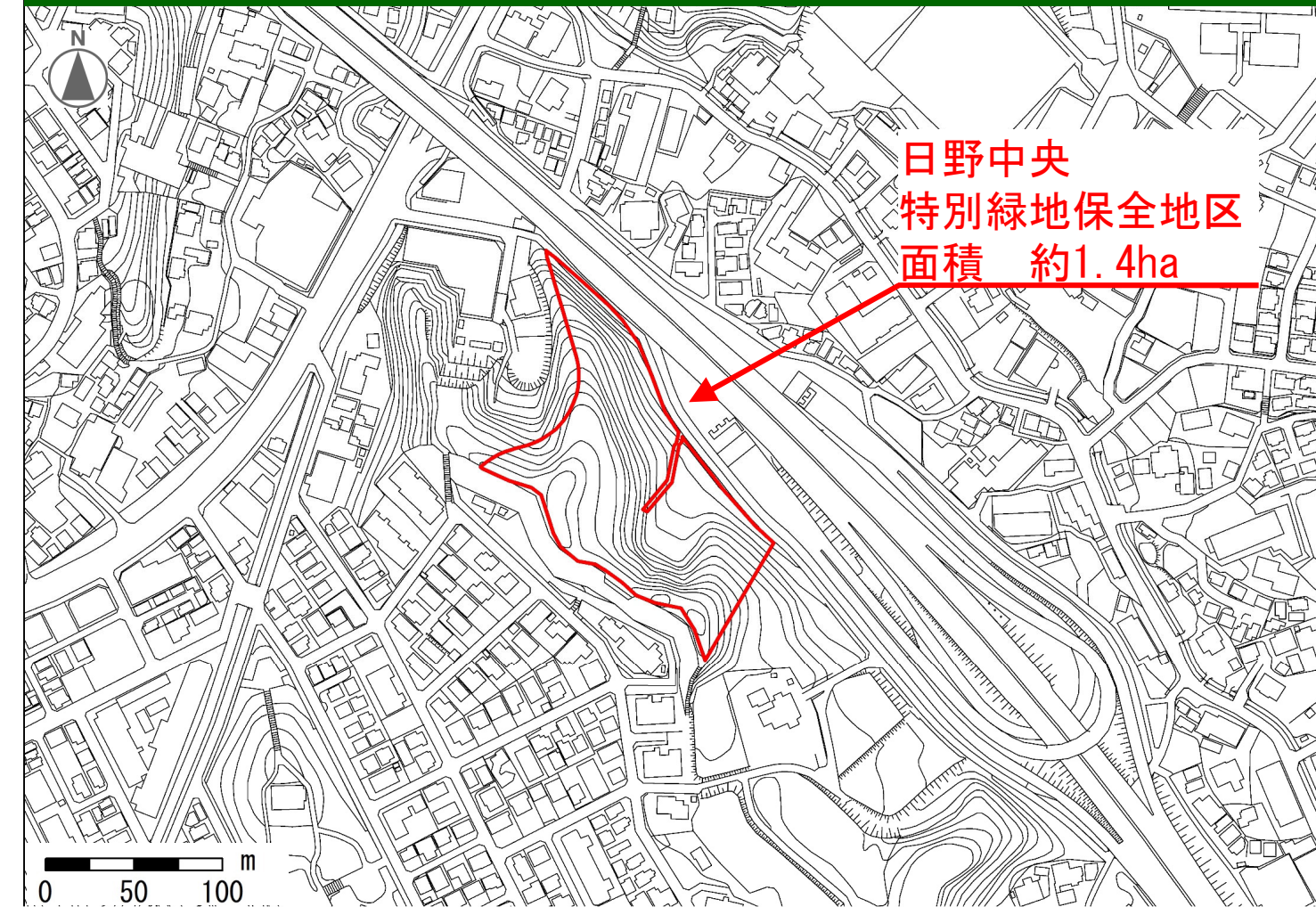
■日野中央特別緑地保全地区 位置図


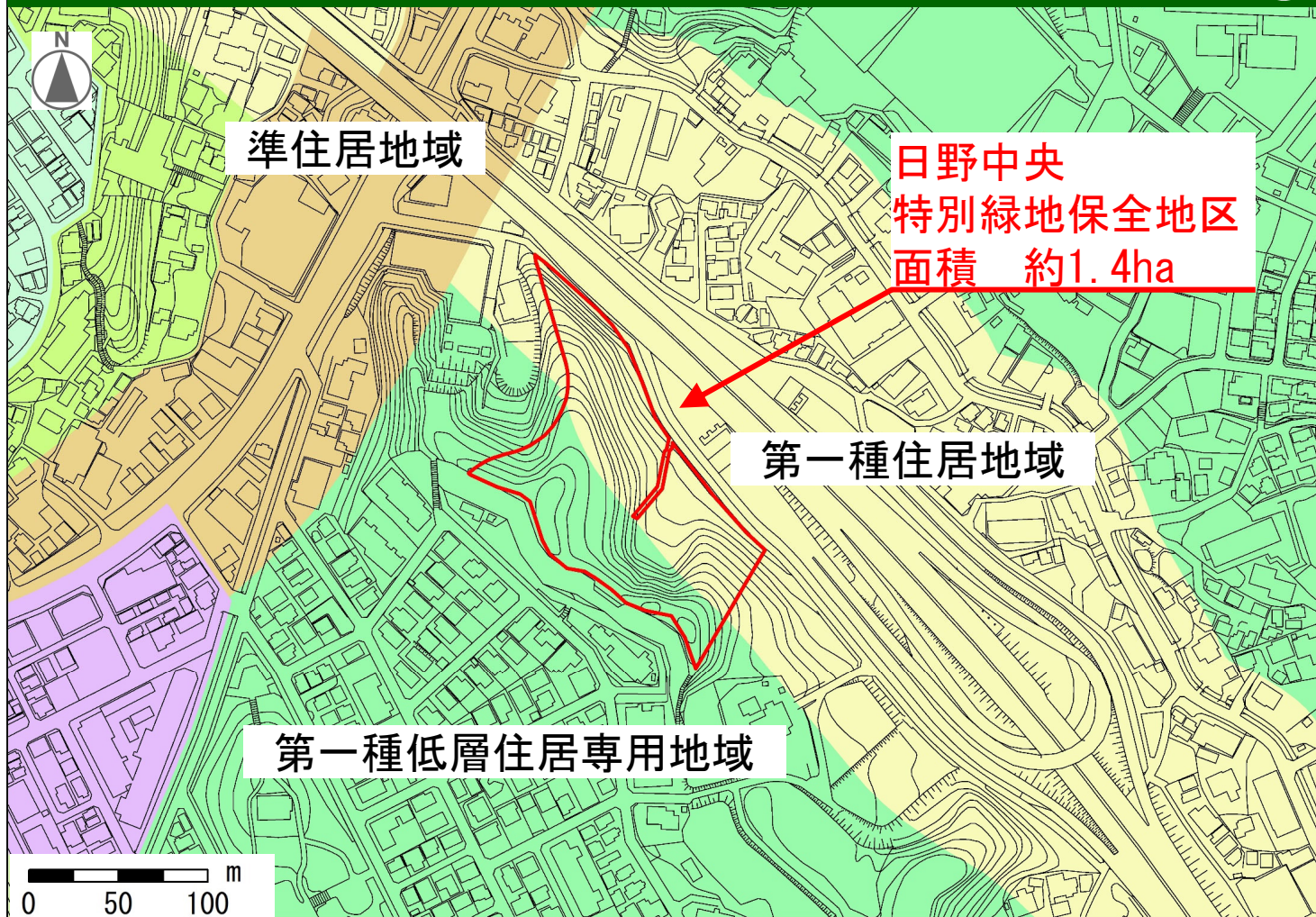
7



■日野中央特別緑地保全地区 区域図

8

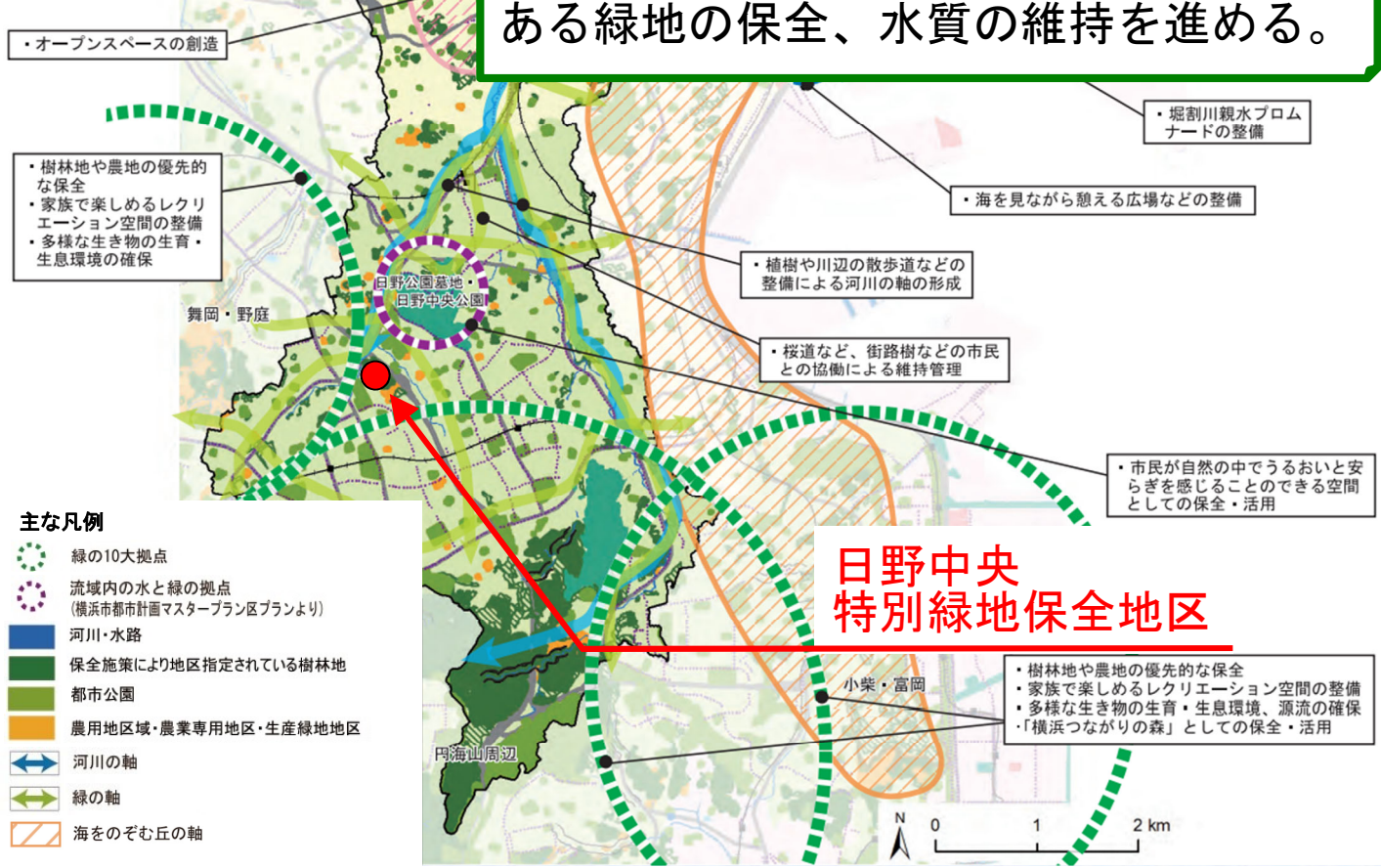




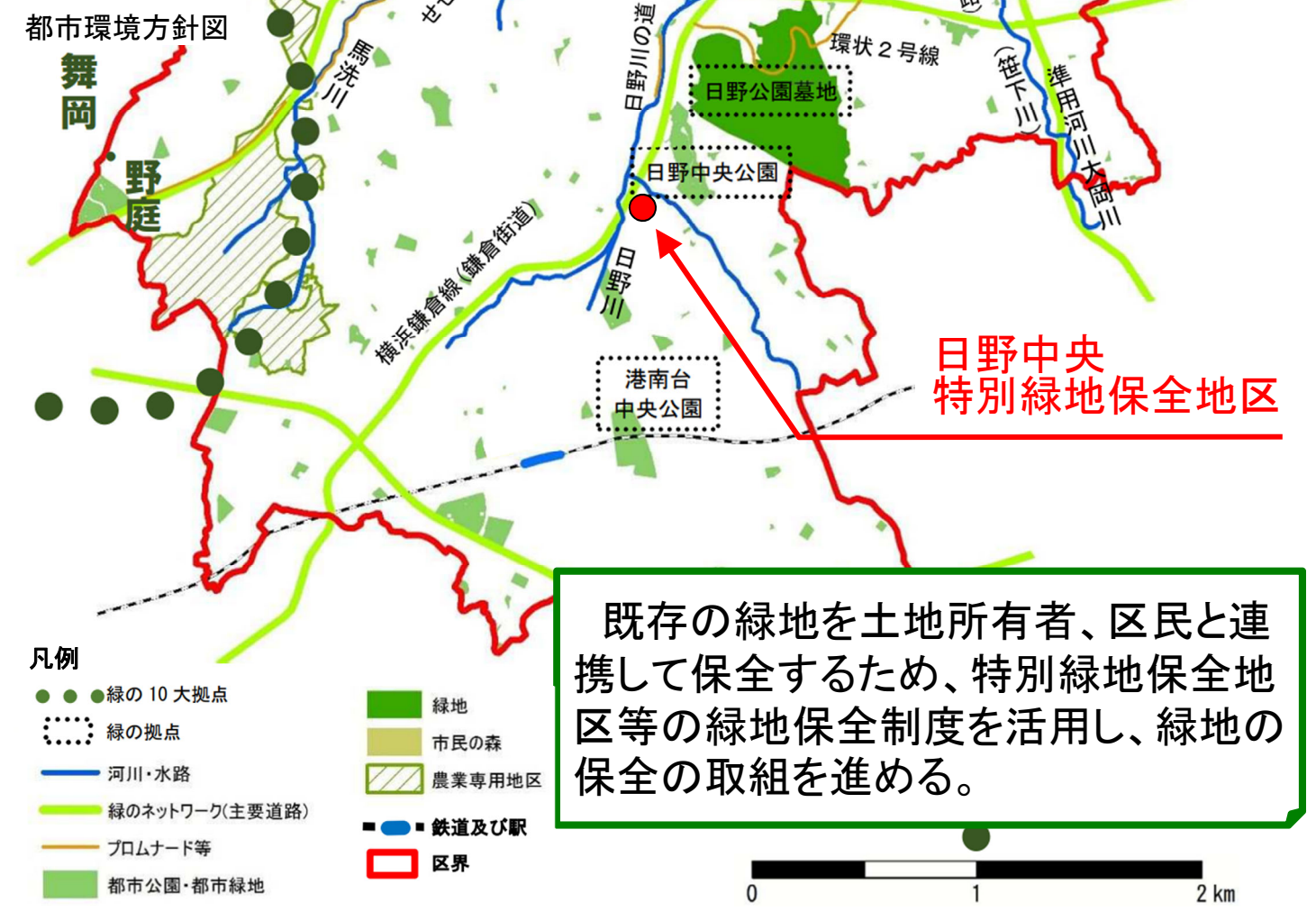
■横浜市水と緑の基本計画での位置付け

大岡川 源・上流域

生物多様性に配慮しつつ、まとまりのある緑地の保全、水質の維持を進める。



■横浜市都市計画マスタープラン港南区プランの位置付け

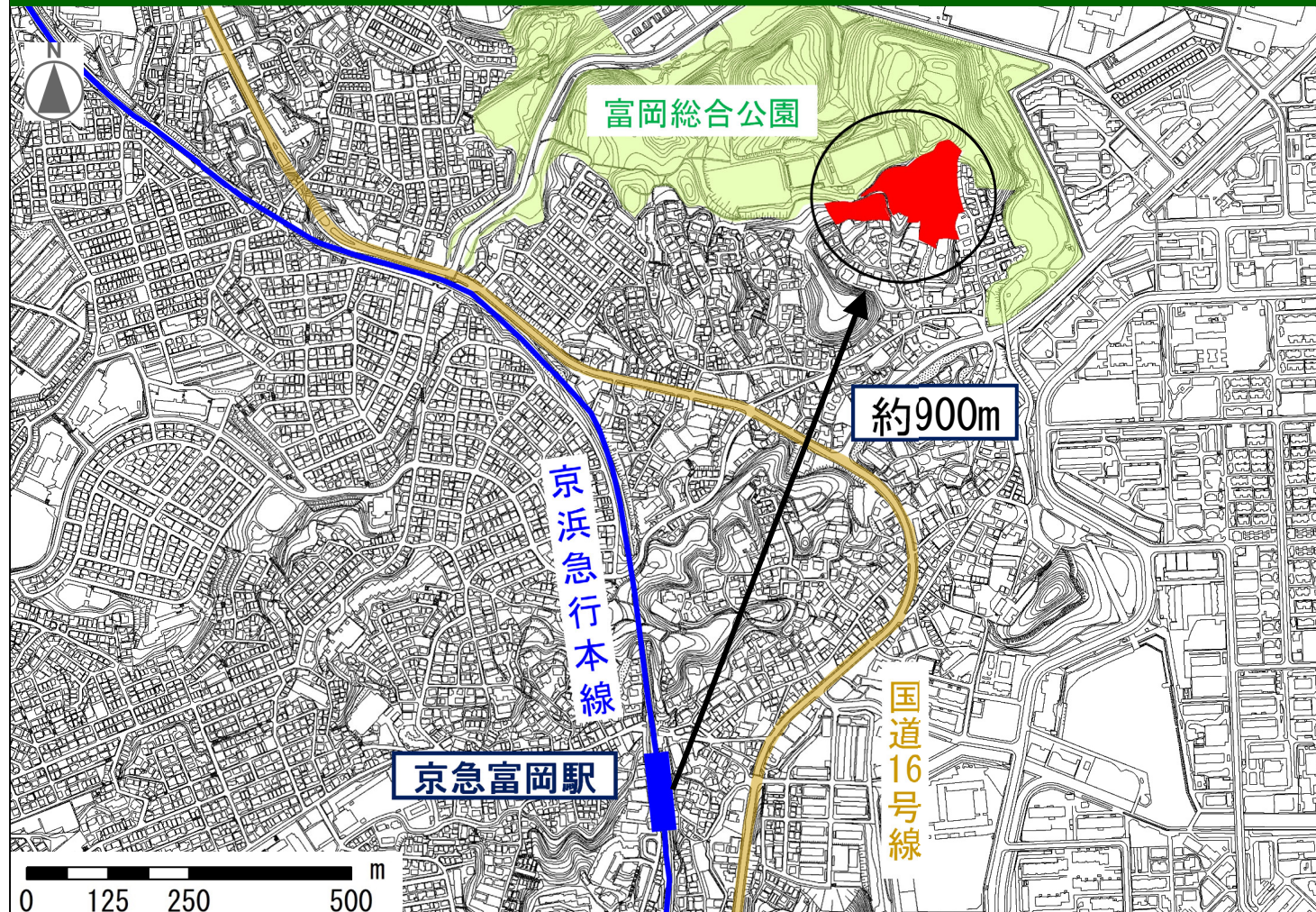


■富岡東三丁目特別緑地保全地区の位置図

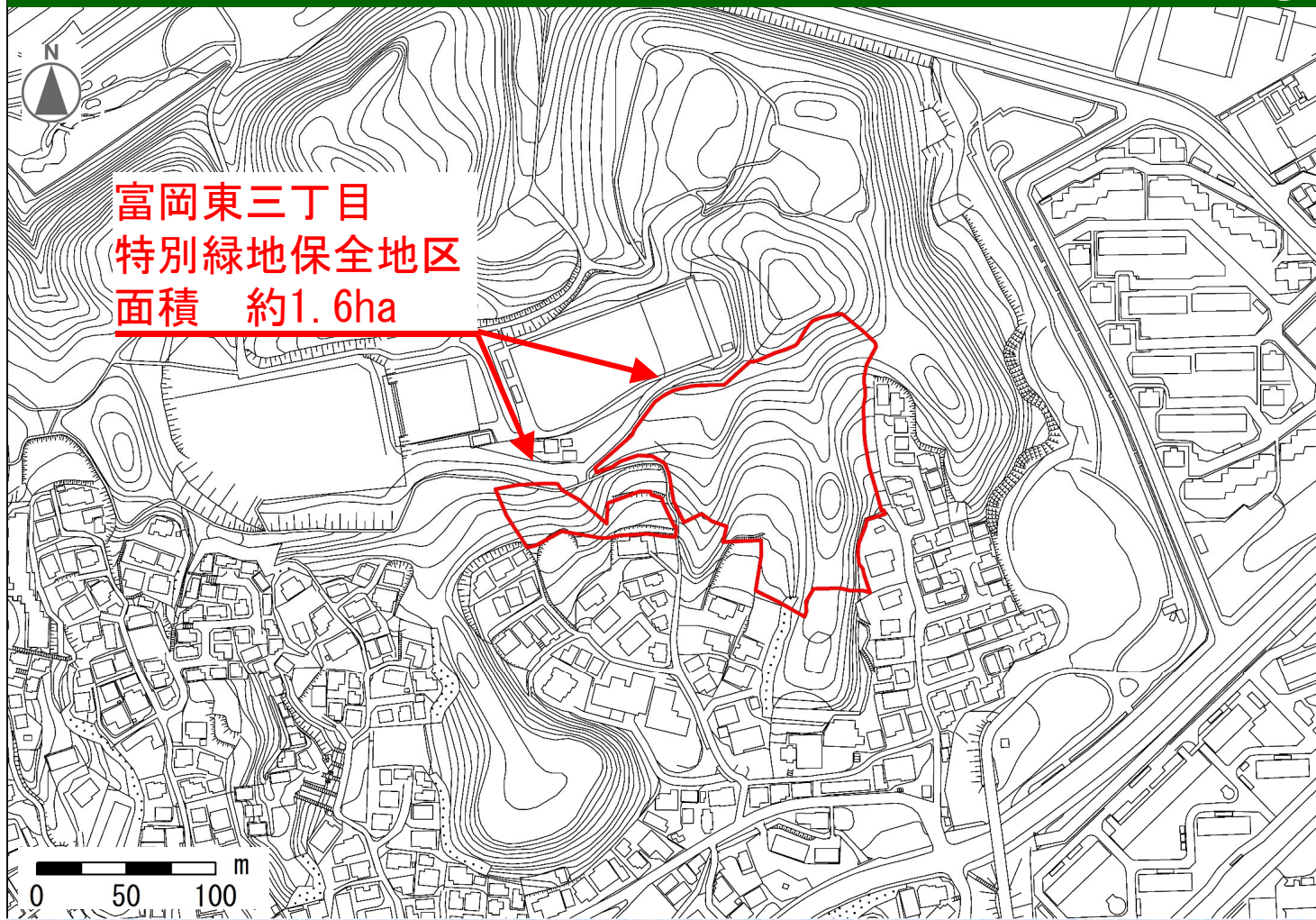
青字: 変更



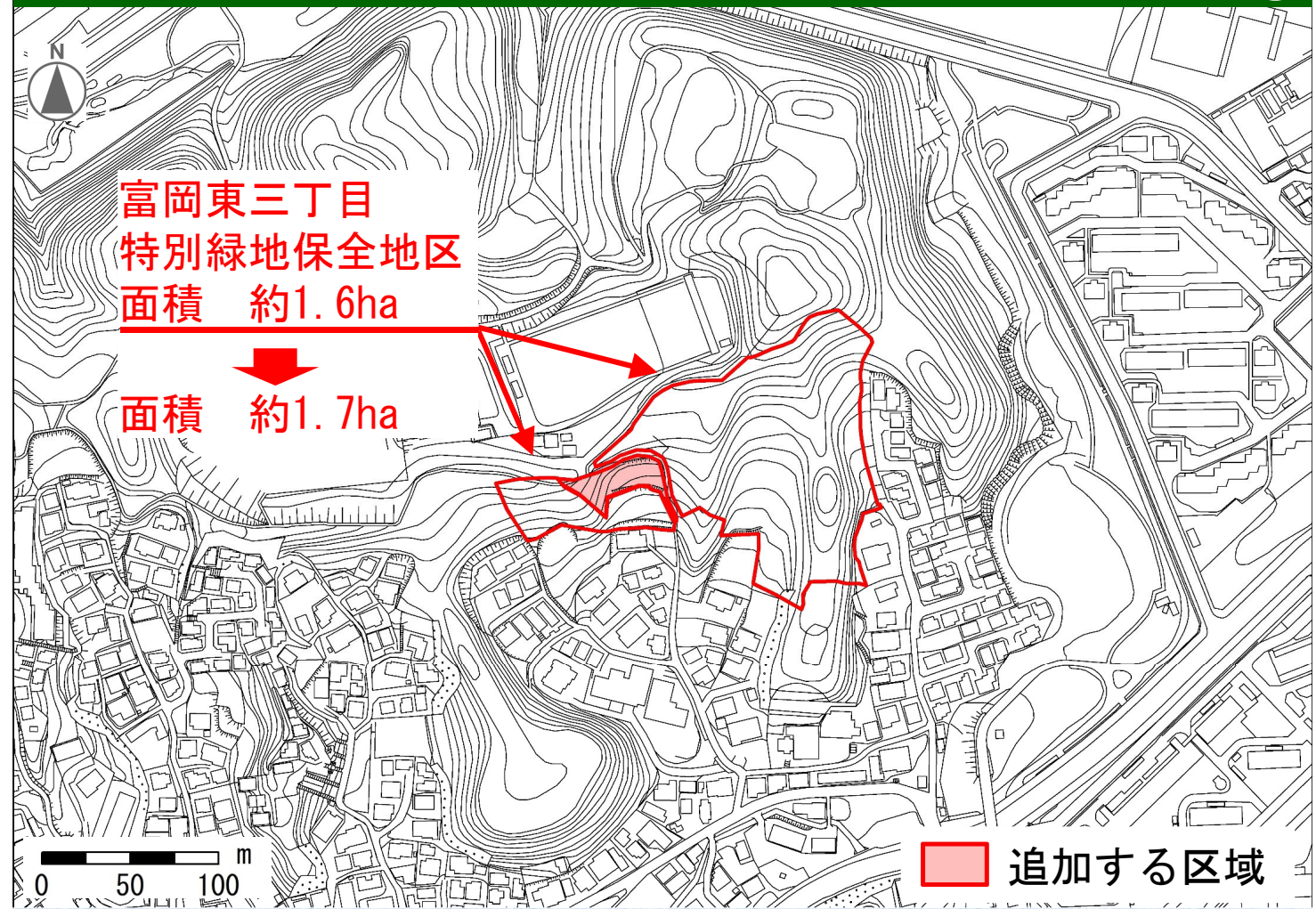
■富岡東三丁目特別緑地保全地区 位置図



■富岡東三丁目特別緑地保全地区 区域図（変更前） 17



■富岡東三丁目特別緑地保全地区 区域図（変更後） 18

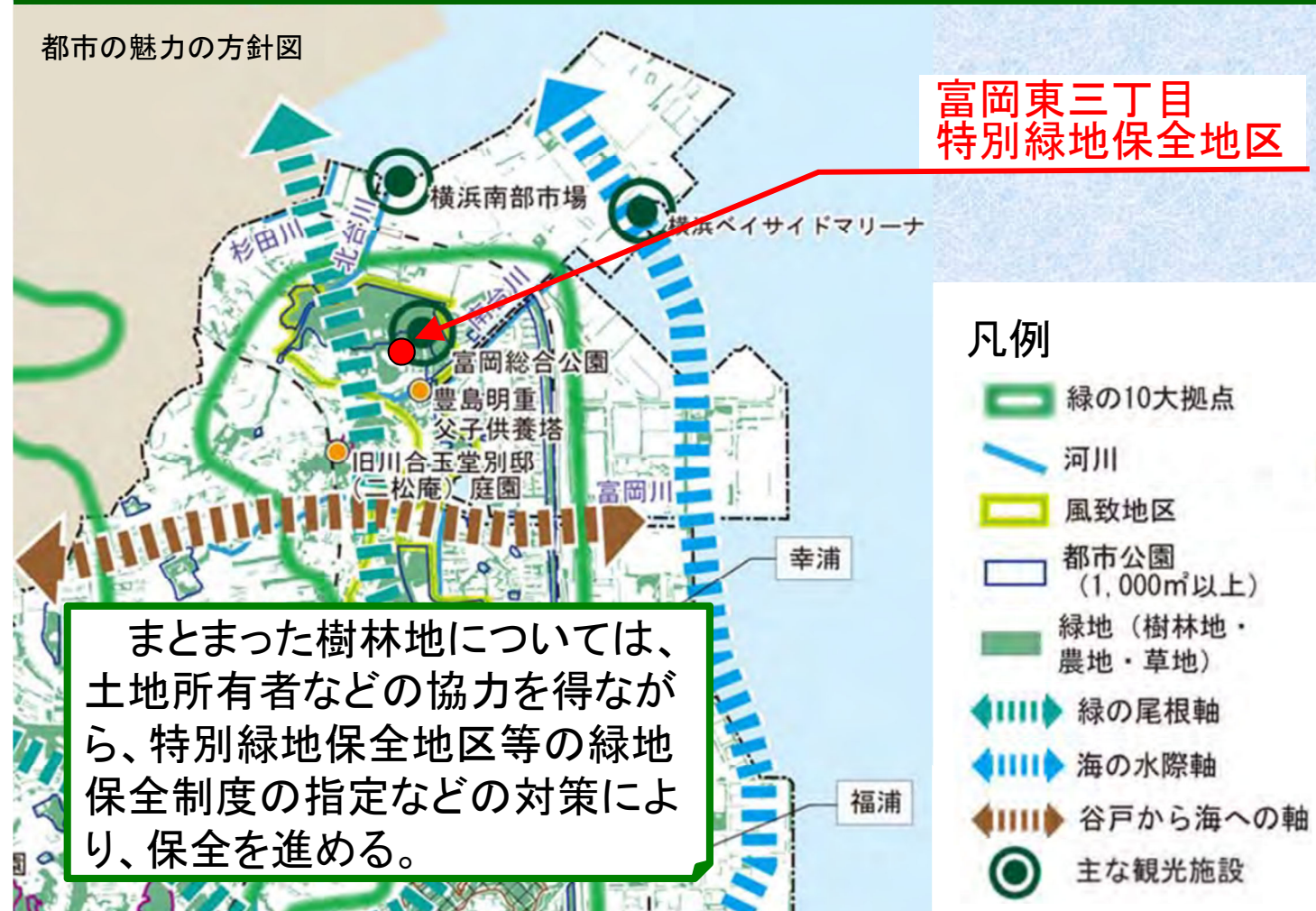


■富岡東三丁目特別緑地保全地区 用途地域 19



■富岡東三丁目特別緑地保全地区 航空写真 20





○ 地域住民の健全な生活環境の確保に必要
かつ

- イ 風致、景観が優れた緑地
- ロ 動植物の生息地、生育地となる緑地

今回の指定により、

174地区 約525.3ha (約1.5ha増)

【決定】

日野中央特別緑地保全地区

【変更】

富岡東三丁目特別緑地保全地区

縦覧期間	自 令和4 (2022) 年9月5日 至 令和4 (2022) 年9月20日
意見書の提出	なし

