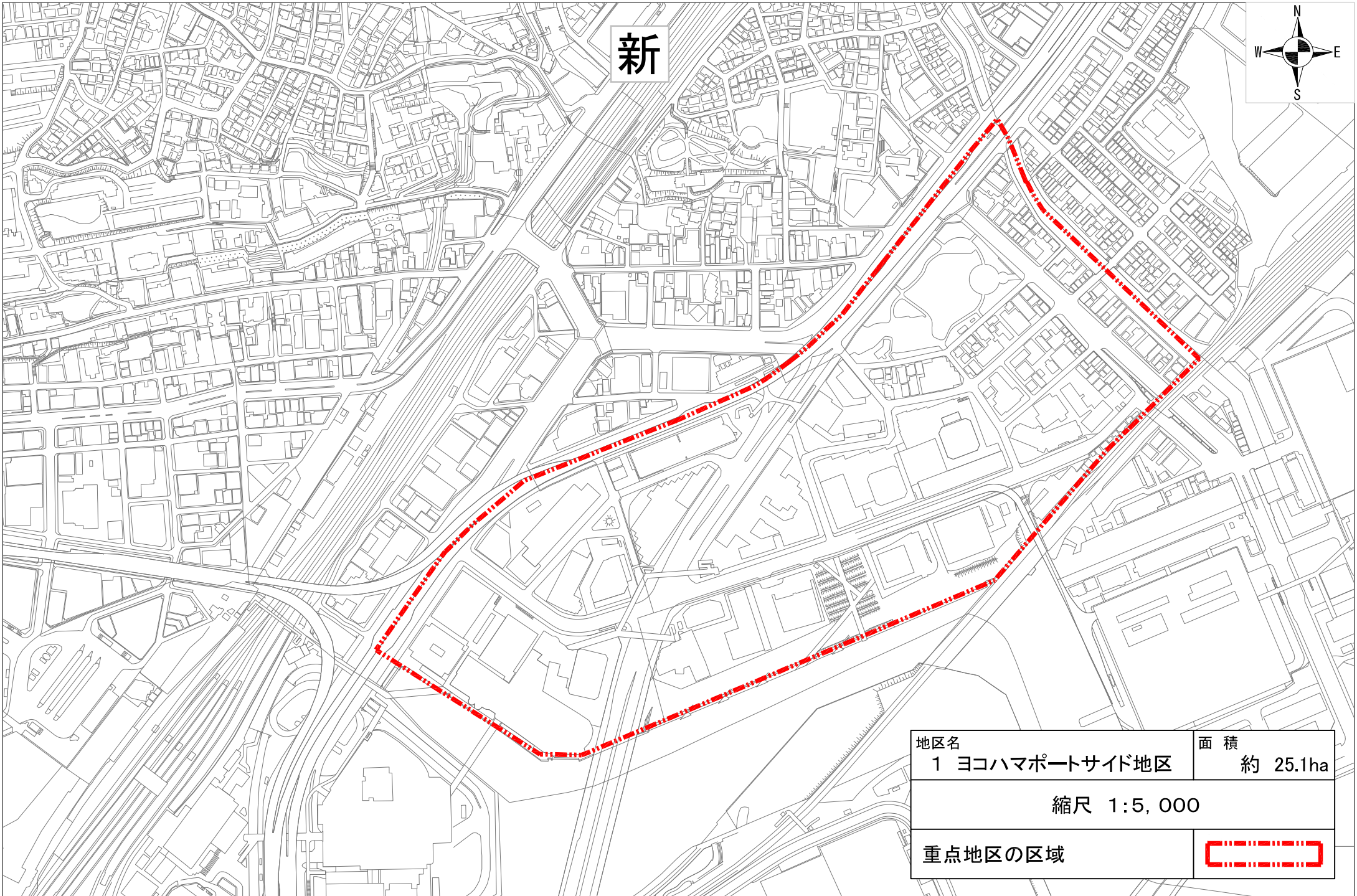


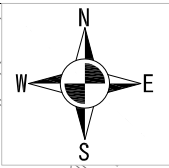
# 横浜国際港都建設計画


## 住宅市街地の開発整備の方針

### 新旧対照（重点地区）



新



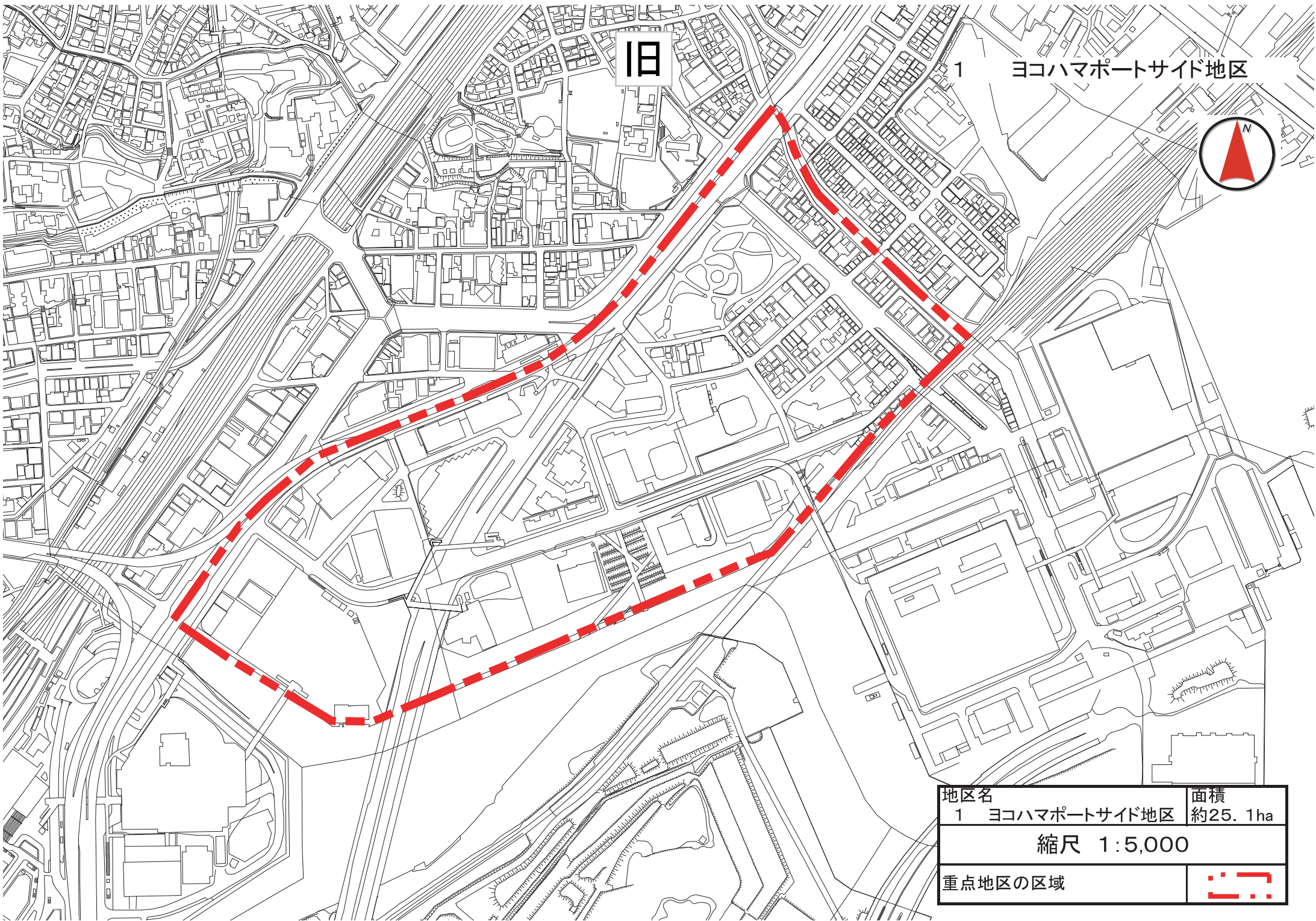
地区名	面積
1 ヨコハマポートサイド地区	約 25.1ha
縮尺 1:5,000	
重点地区の区域	




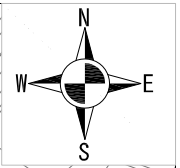
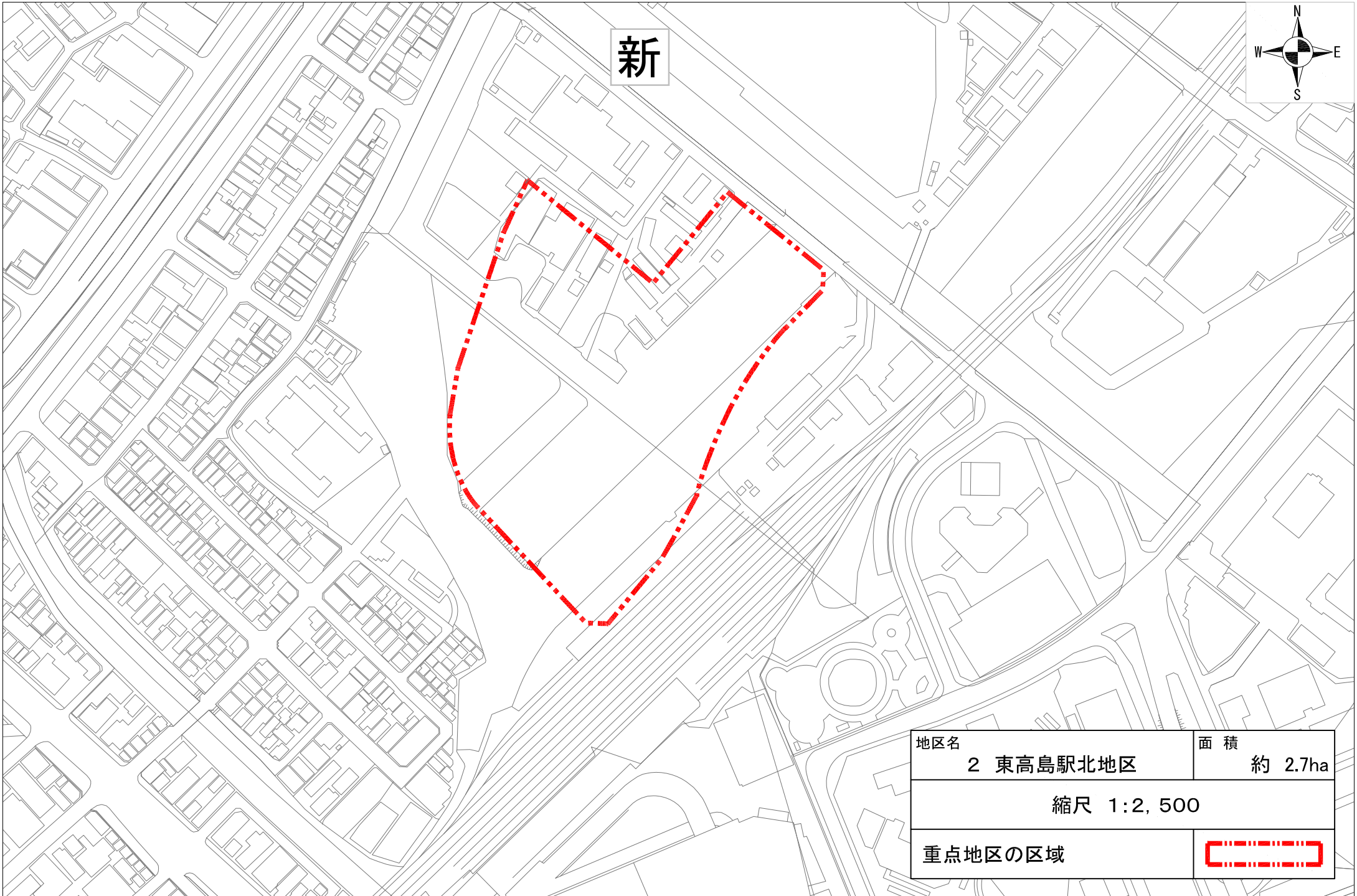
旧

1


ヨコハマポートサイド地区



地区名	面積
1 ヨコハマポートサイド地区	約25.1ha
縮尺 1:5,000	
重点地区の区域	

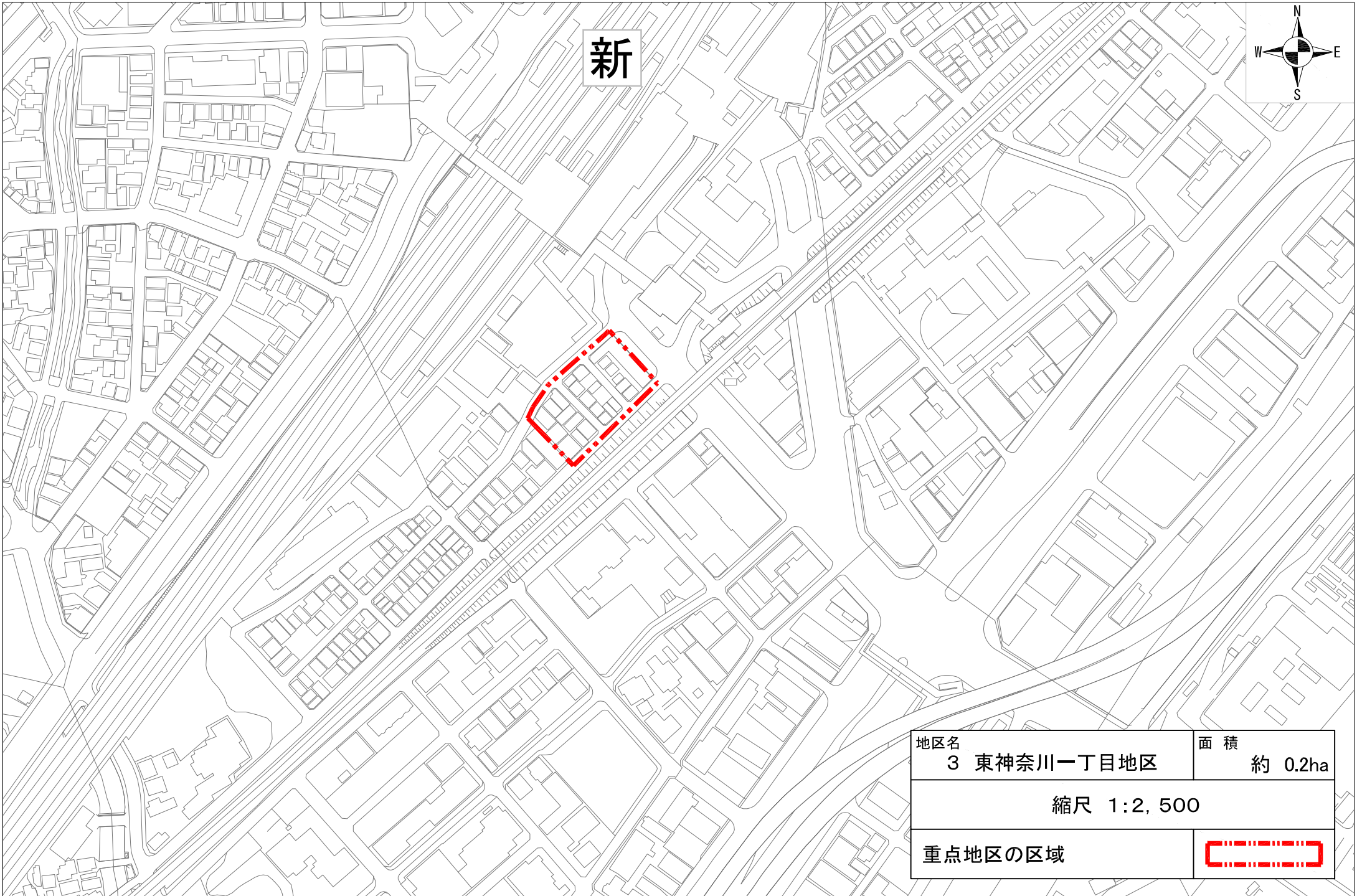


新

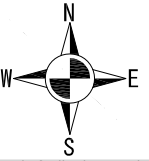
地区名	面積
2 東高島駅北地区	約 2.7ha
縮尺 1:2,500	
重点地区の区域	




旧



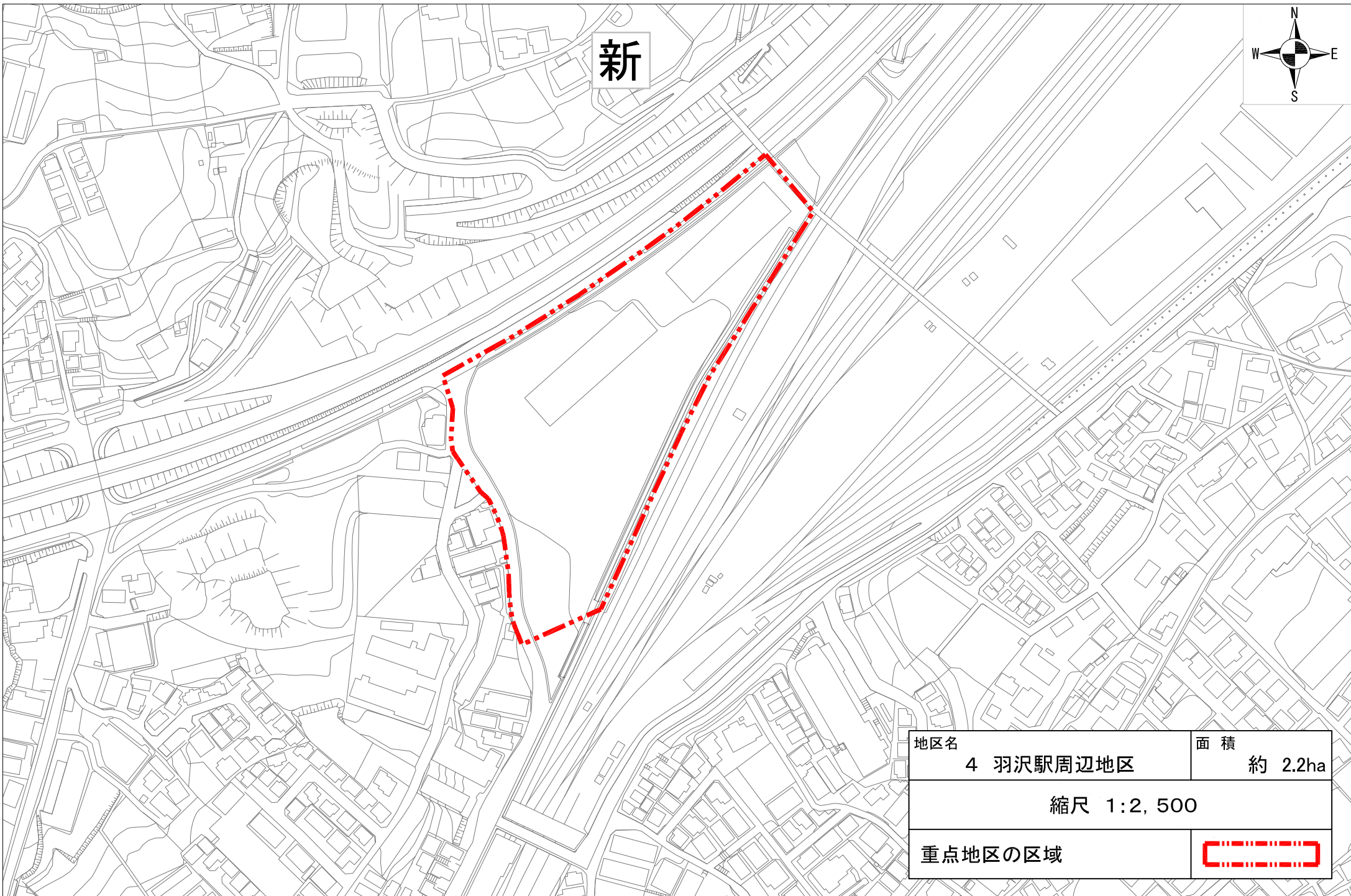
新



地区名 3 東神奈川一丁目地区	面積 約 0.2ha
縮尺 1:2,500	
重点地区の区域	




旧



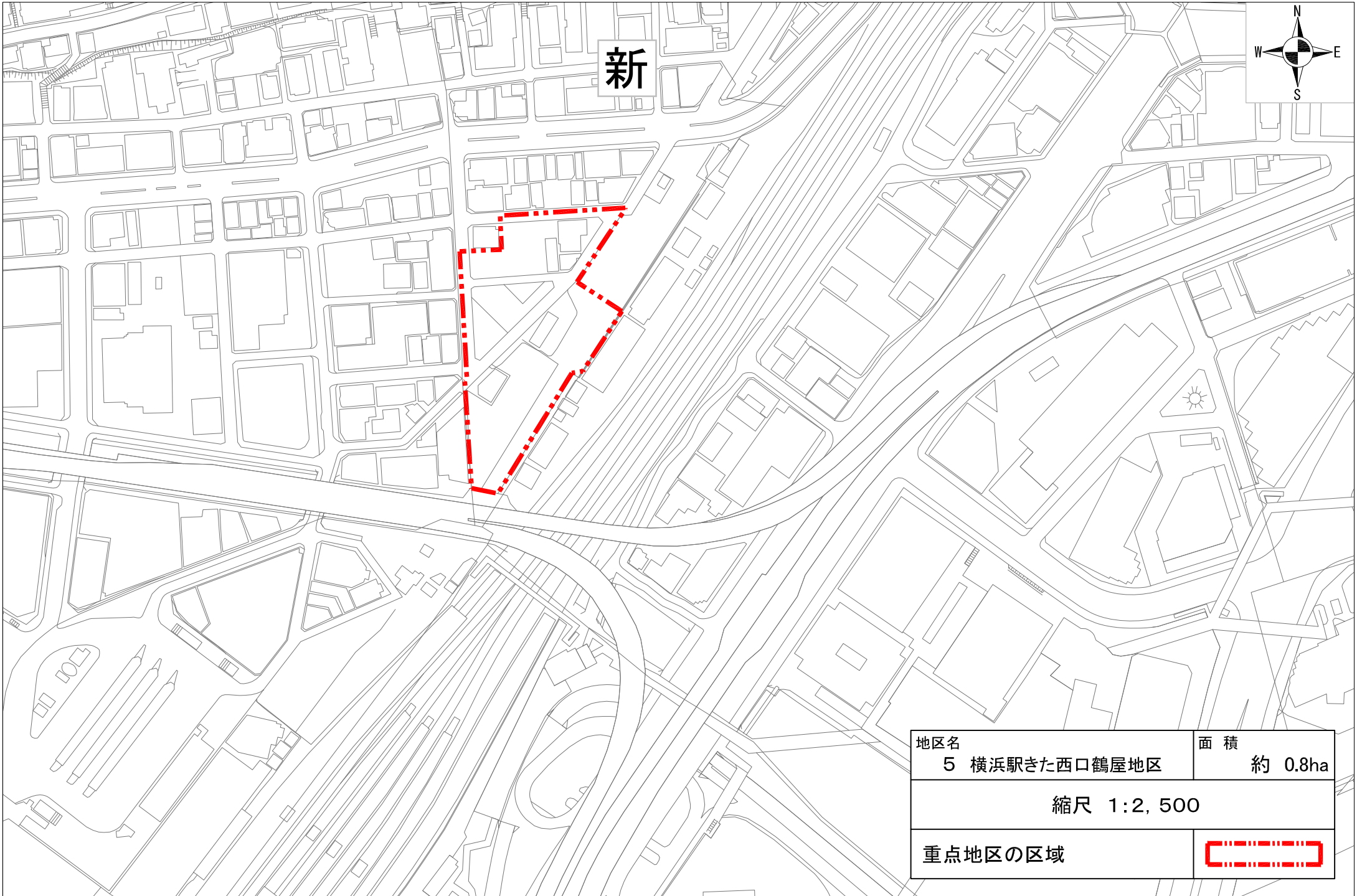
新



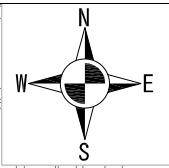
地区名	4 羽沢駅周辺地区	面積	約 2.2ha
縮尺 1:2,500			
重点地区の区域			



旧



新



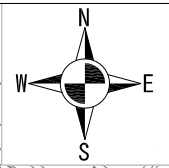
地区名	面積
5 横浜駅きた西口鶴屋地区	約 0.8ha
縮尺 1:2,500	
重点地区の区域	




旧



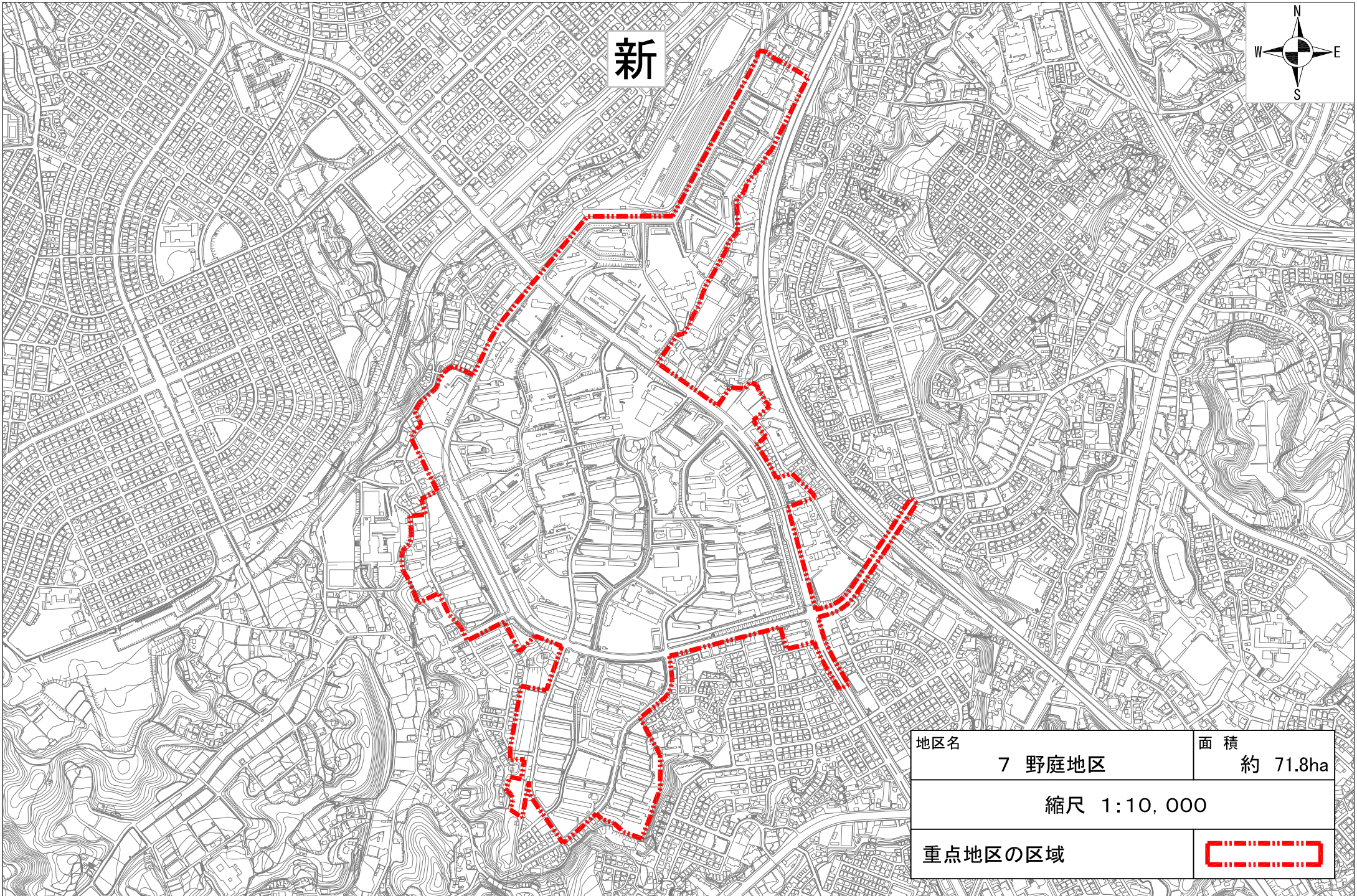
新



地区名	6 北仲通北地区	面積	約 7.7ha
縮尺 1:5,000			
重点地区の区域			


18





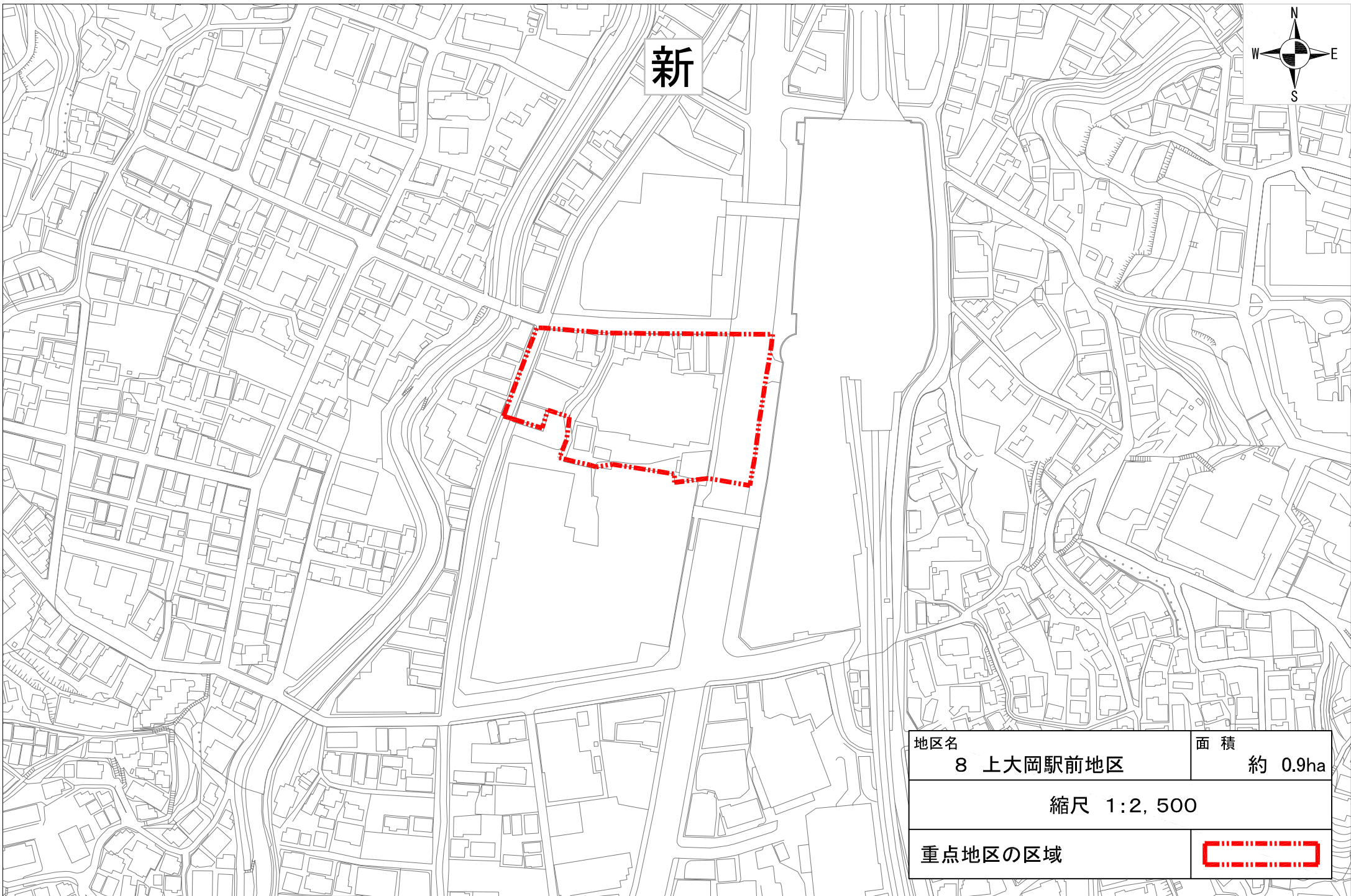
新



地区名	7 野庭地区	面積	約 71.8ha
縮尺 1:10,000			
重点地区の区域			



旧



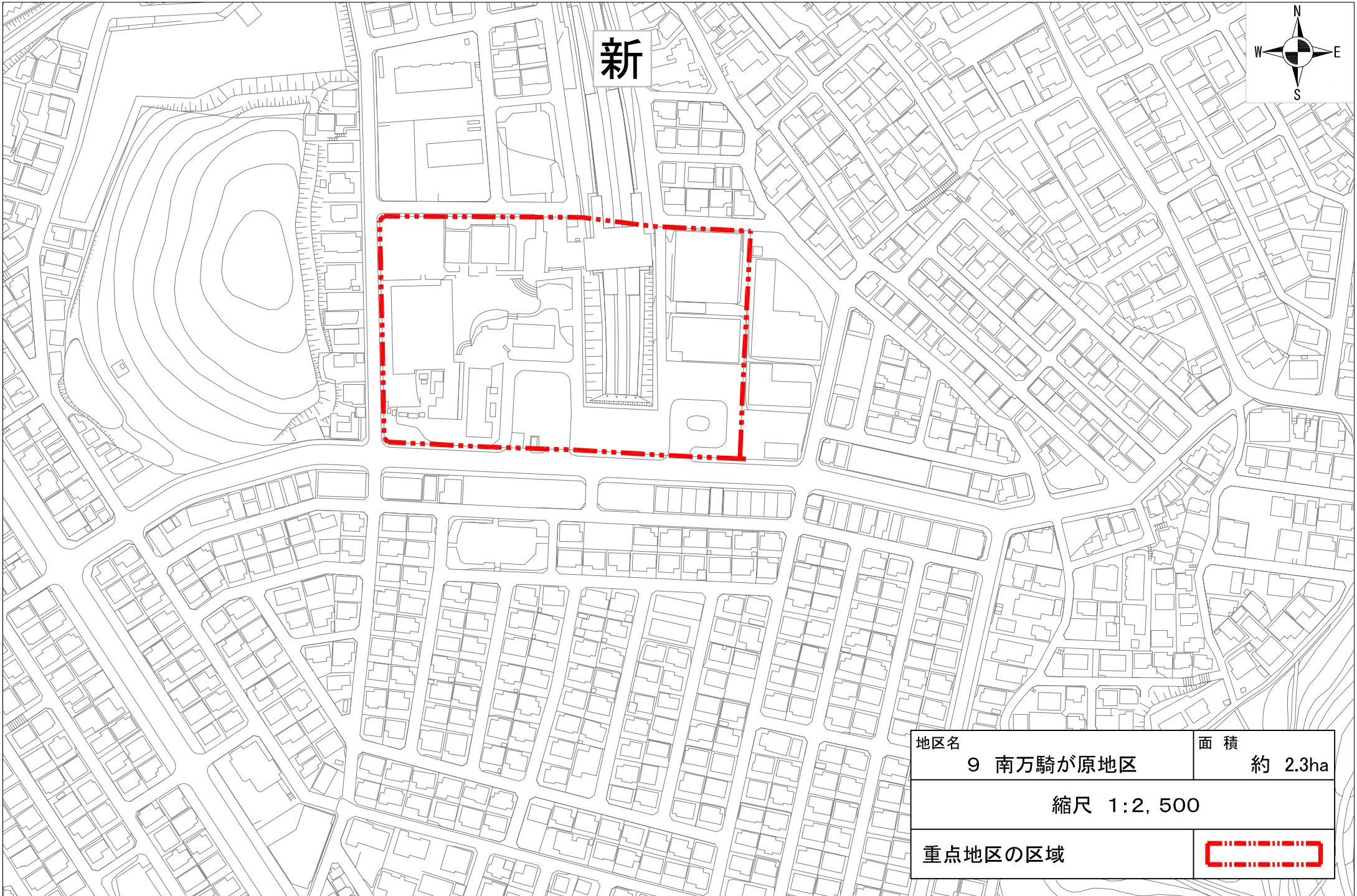
新



地区名	面積
8 上大岡駅前地区	約 0.9ha
縮尺 1:2,500	
重点地区の区域	




18



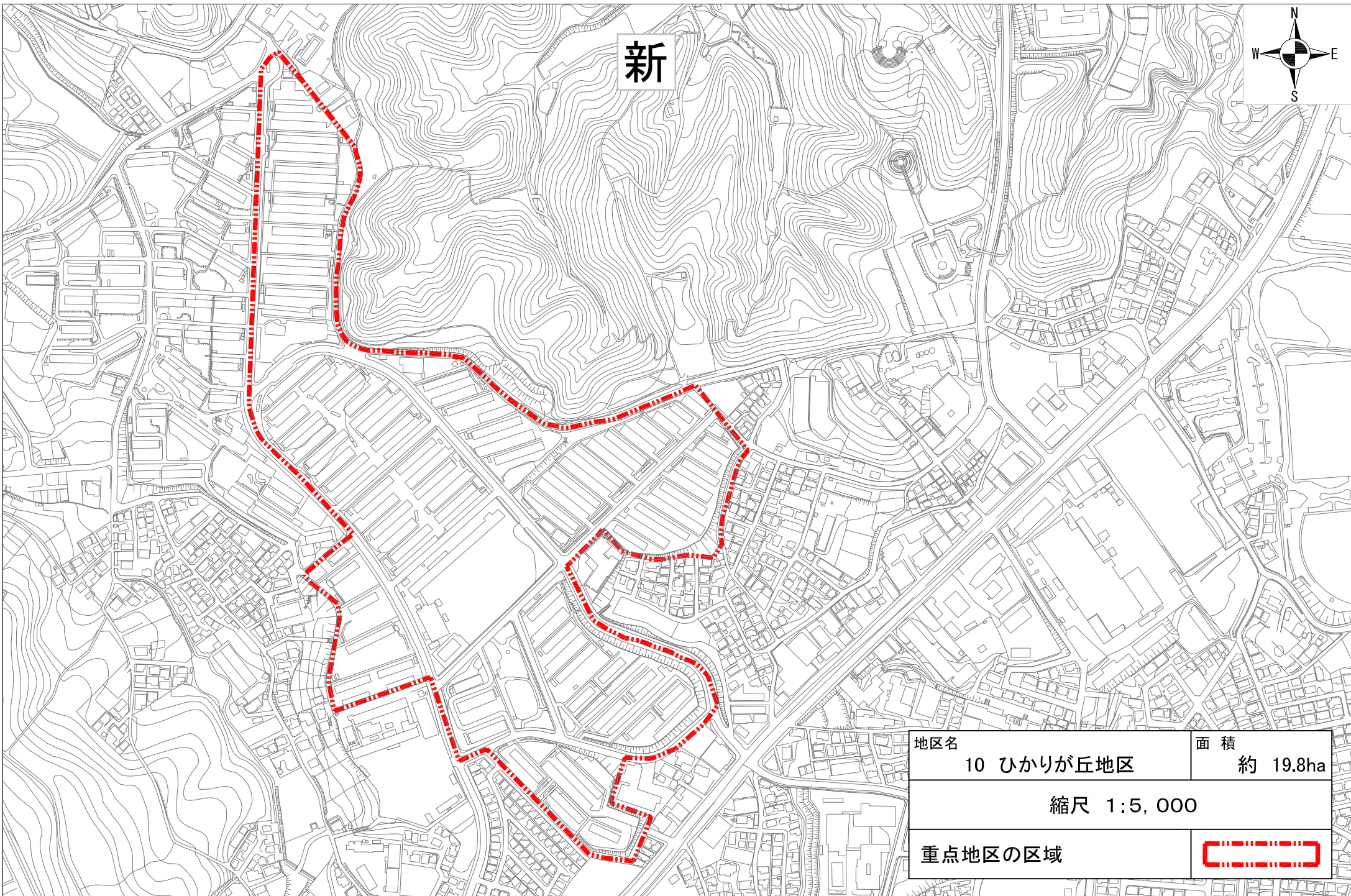
新



地区名	面積
9 南万騎が原地区	約 2.3ha
縮尺 1:2,500	
重点地区の区域	


旧





新



地区名	10 ひかりが丘地区	面積	約 19.8ha
縮尺 1:5,000			
重点地区の区域			



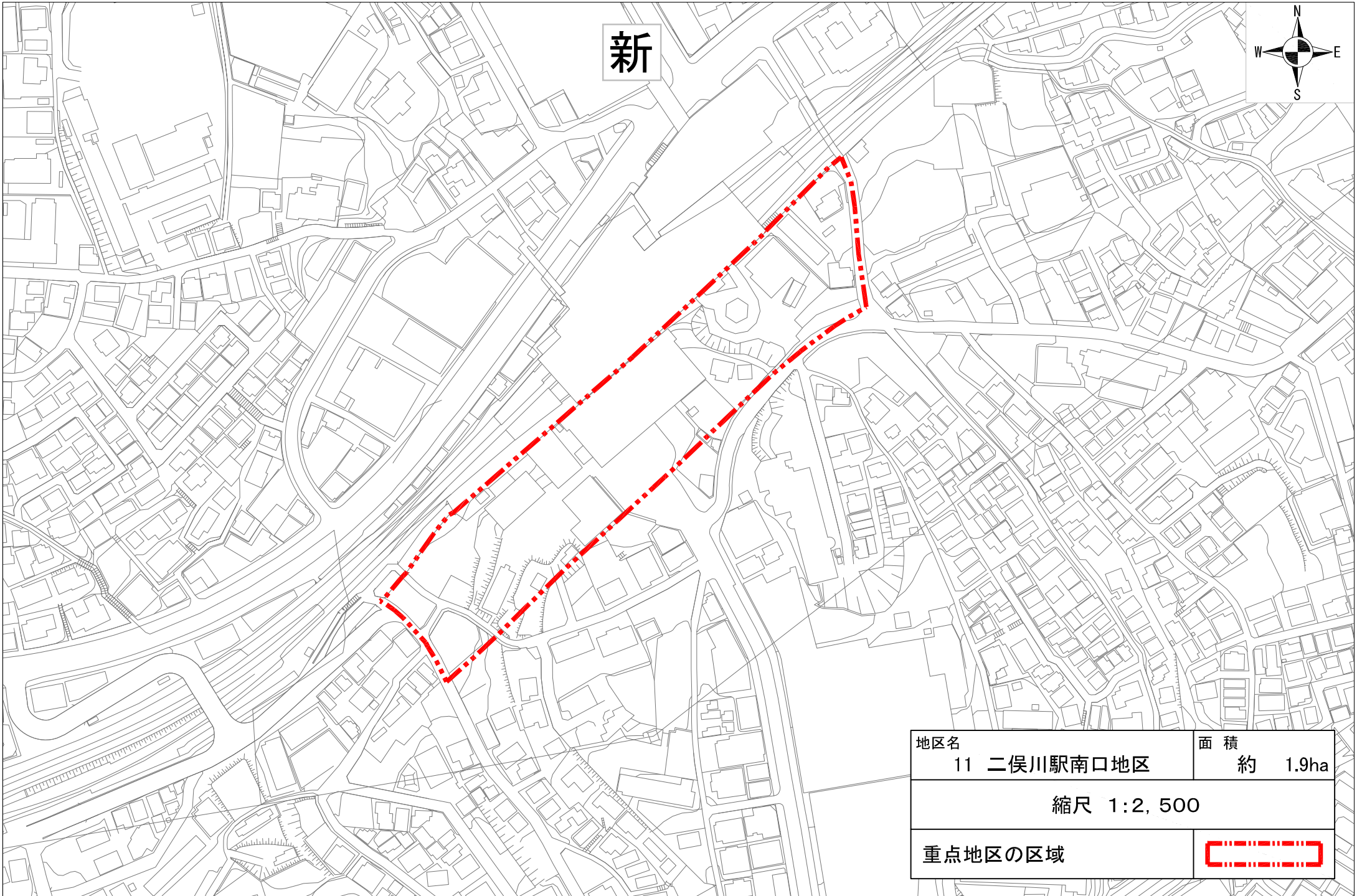
旧

20 ひかりが丘地区

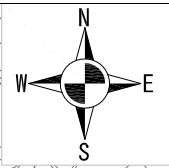



地区名	20 ひかりが丘地区	面積	約19.8ha
縮尺 1:5,000			
重点地区の区域			





新

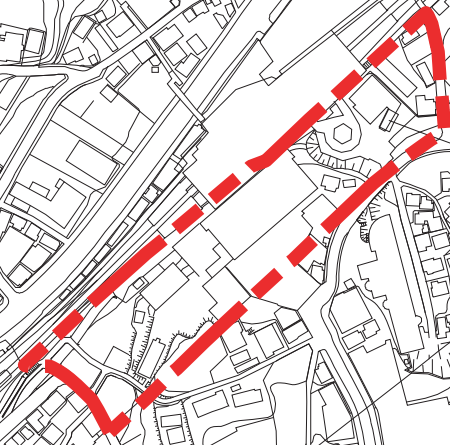


地区名	面積
11 二俣川駅南口地区	約 1.9ha
縮尺 1:2,500	
重点地区の区域	



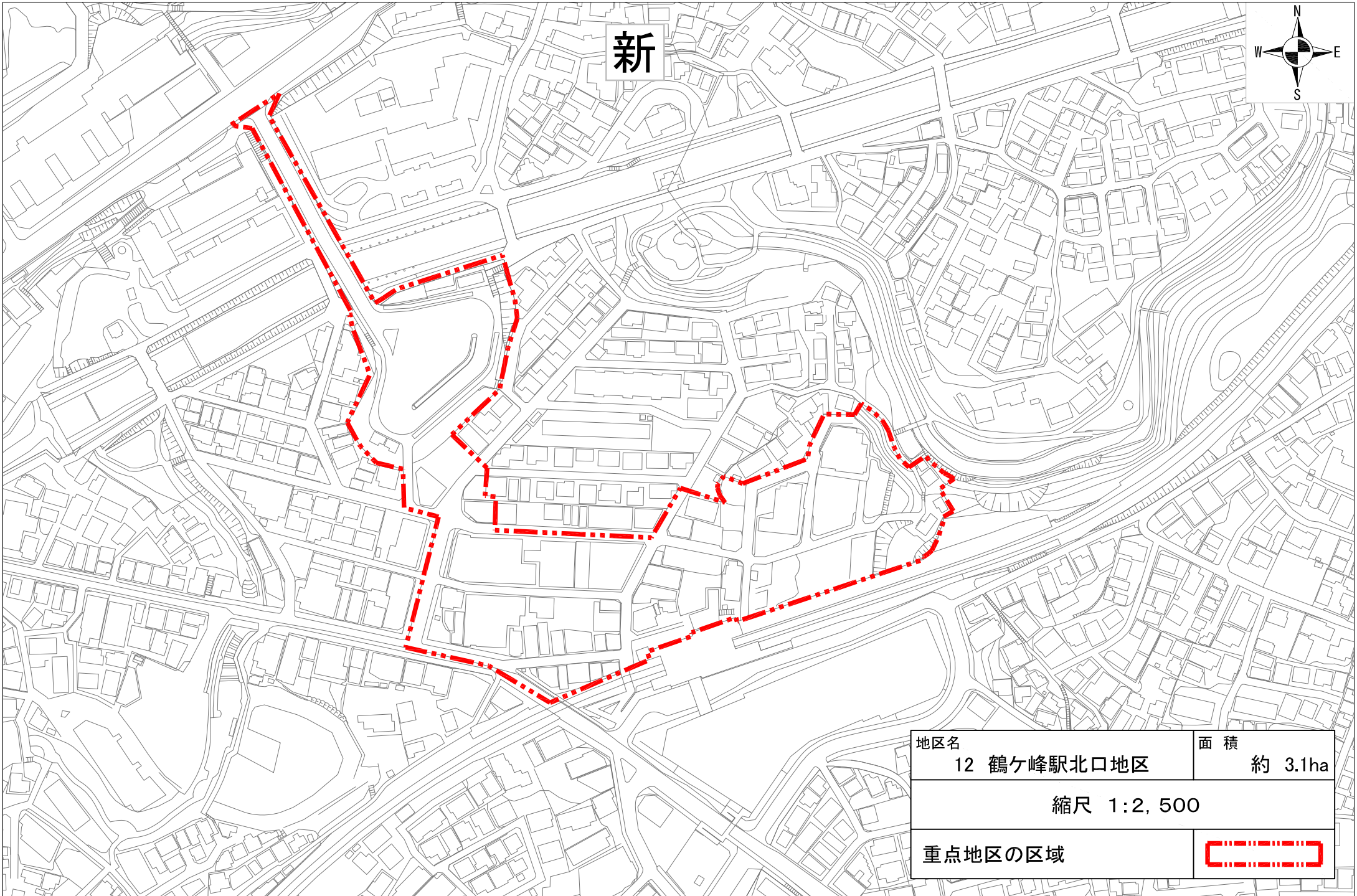
旧

6 二俣川駅南口地区




地区名	面積
6 二俣川駅南口地区	約1.9ha
縮尺 1:5,000	
重点地区の区域	





新




地区名	面積
12 鶴ヶ峰駅北口地区	約 3.1ha
縮尺 1:2,500	
重点地区の区域	



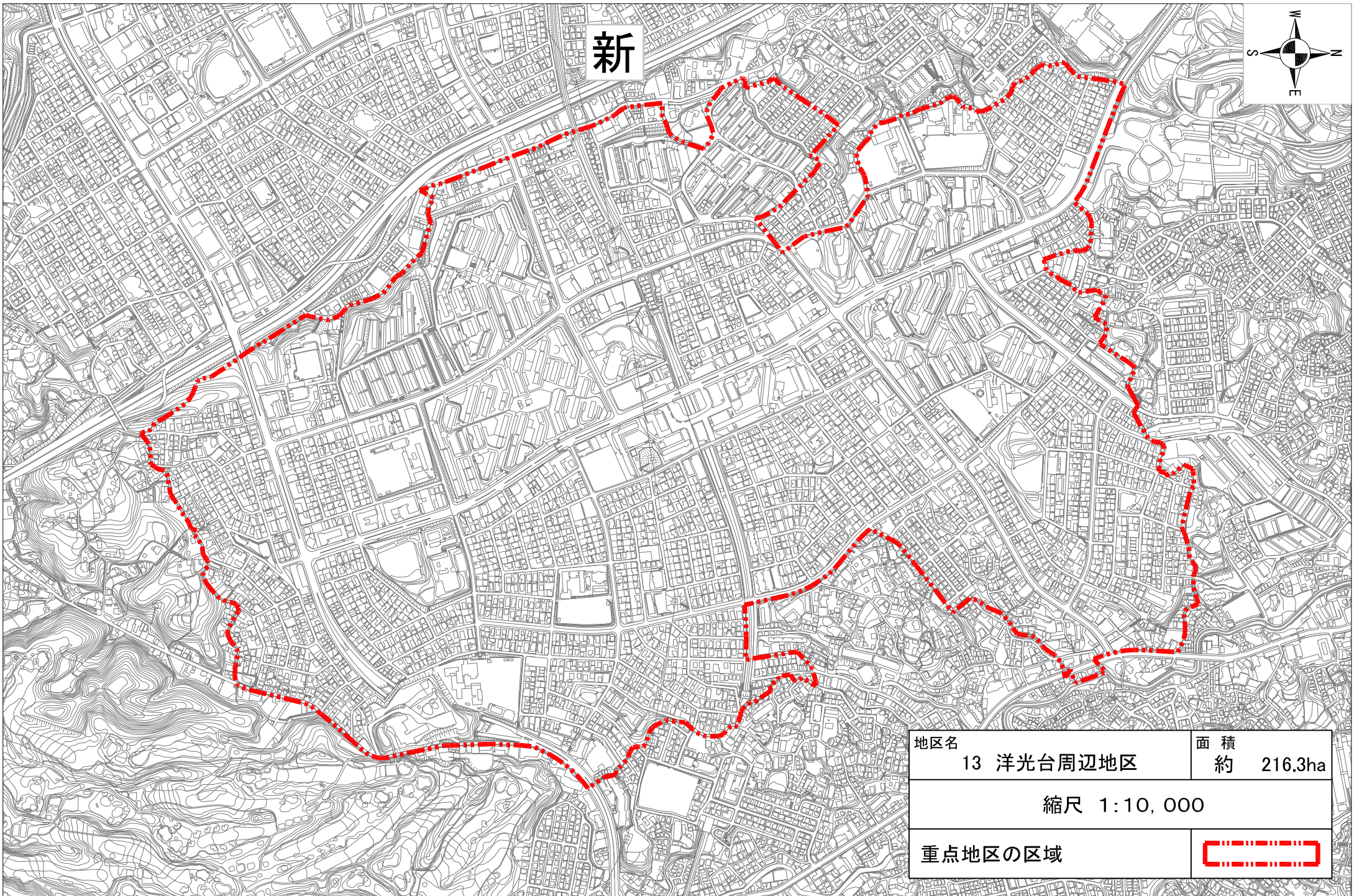
旧

10 鶴ヶ峰駅周辺地区

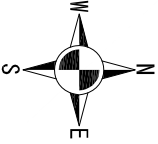


地区名	面積
10 鶴ヶ峰駅周辺地区	約0.8ha
縮尺 1:5,000	
重点地区の区域	





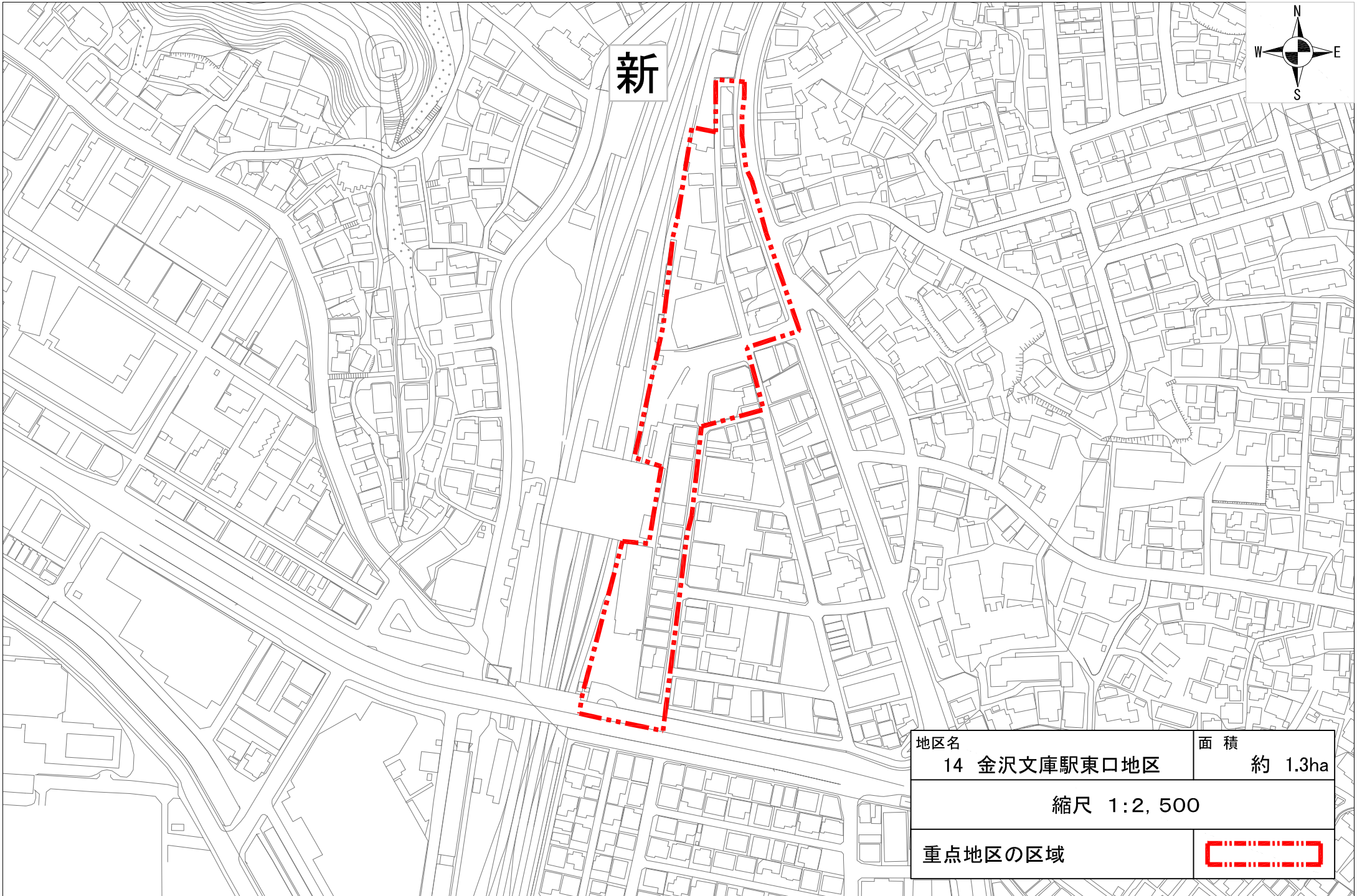
新



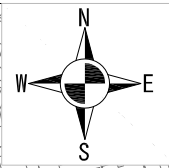
地区名	13 洋光台周辺地区	面積	約 216.3ha
縮尺 1:10,000			
重点地区の区域			



18

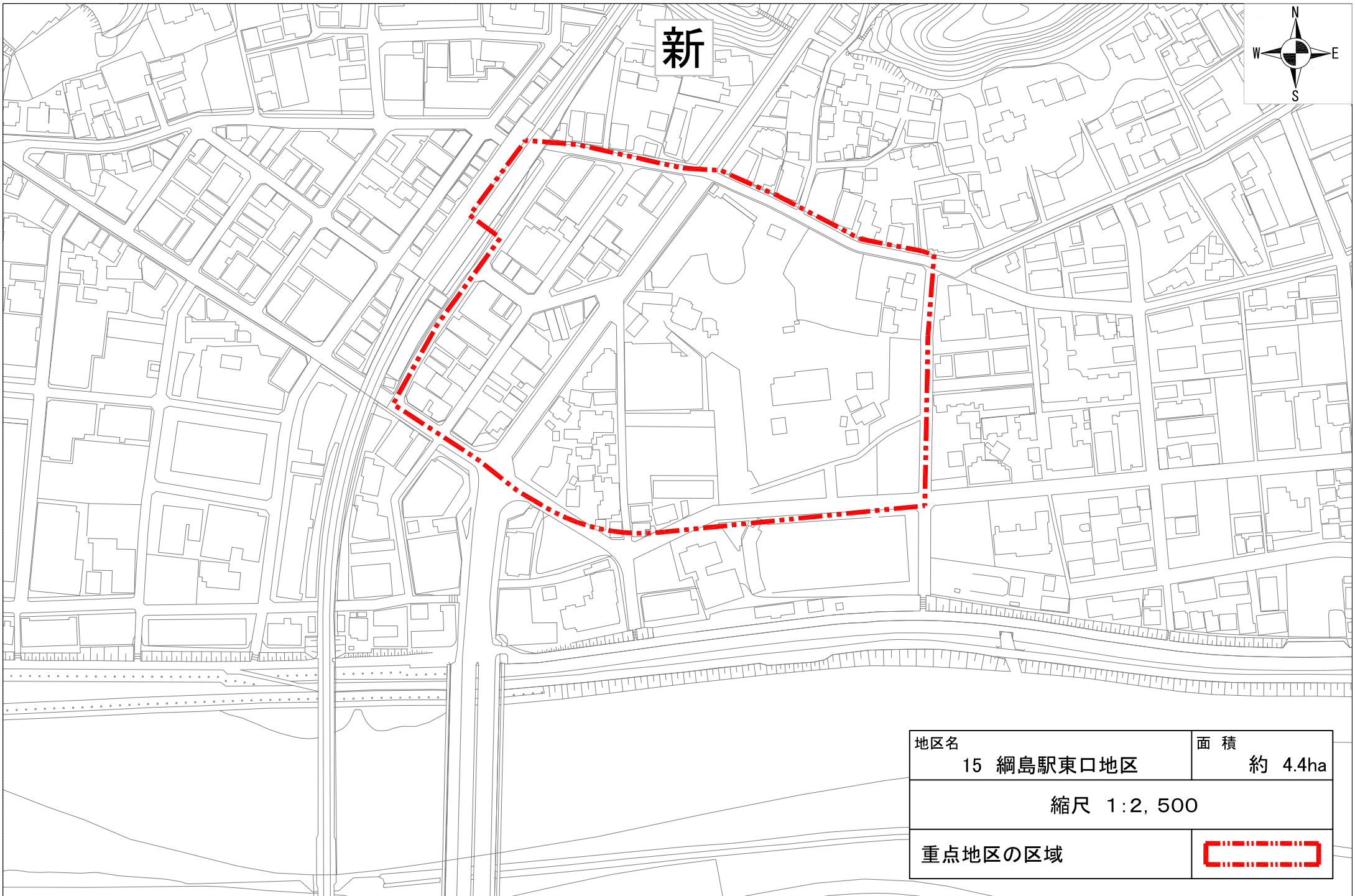


新

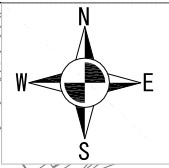



地区名	面積
14 金沢文庫駅東口地区	約 1.3ha
縮尺 1:2,500	
重点地区の区域	

旧



新



地区名	15 網島駅東口地区	面積	約 4.4ha
縮尺 1:2,500			
重点地区の区域			



旧





新



地区名	面積
16 新横浜駅南部地区	約 37.1ha

縮尺 1:10,000

重点地区の区域	
---------	---




旧

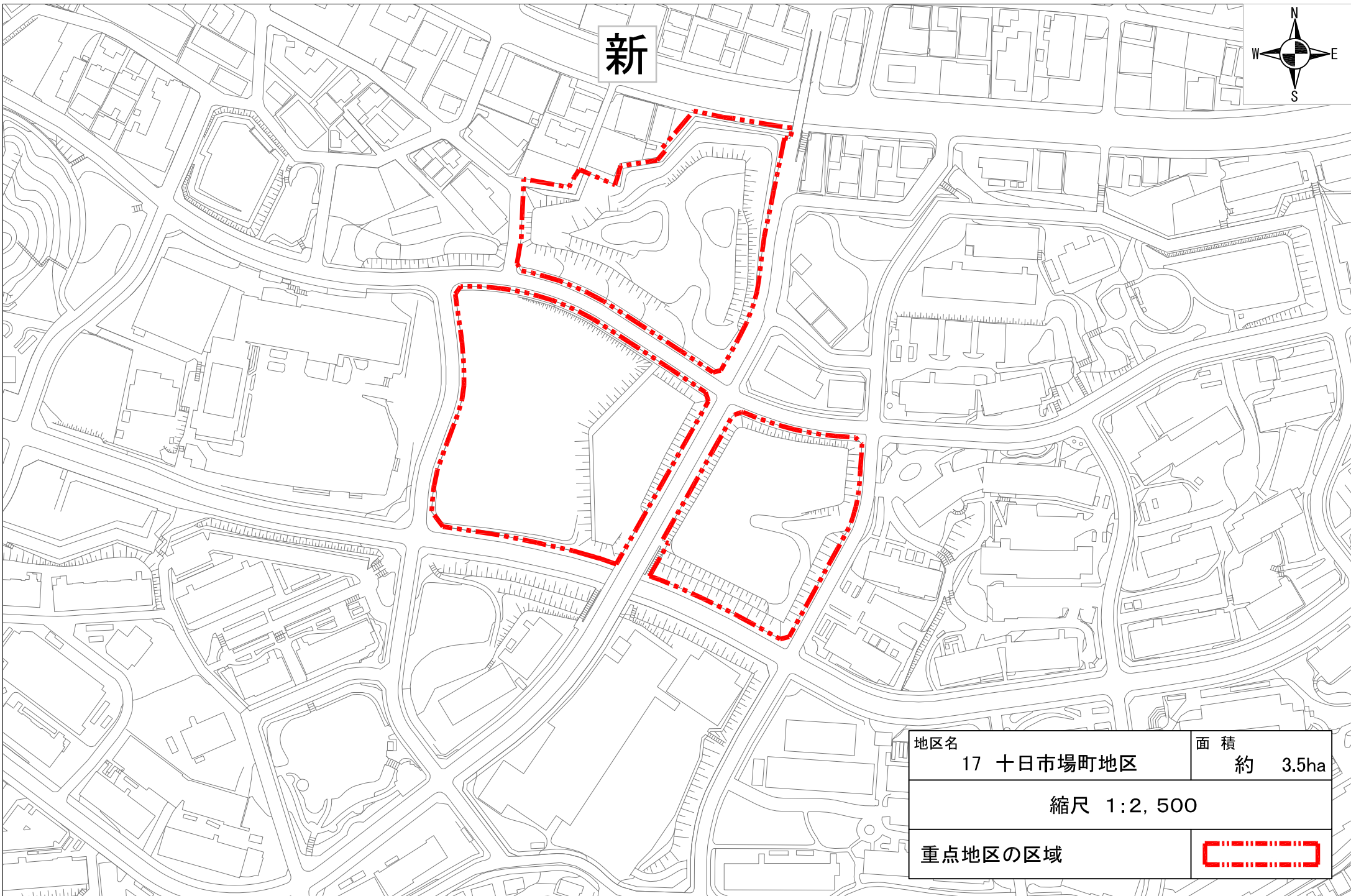
9

新横浜駅南部地区

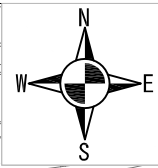



地区名	9 新横浜駅南部地区	面積	約37.1ha
縮尺 1:10,000			
重点地区の区域			



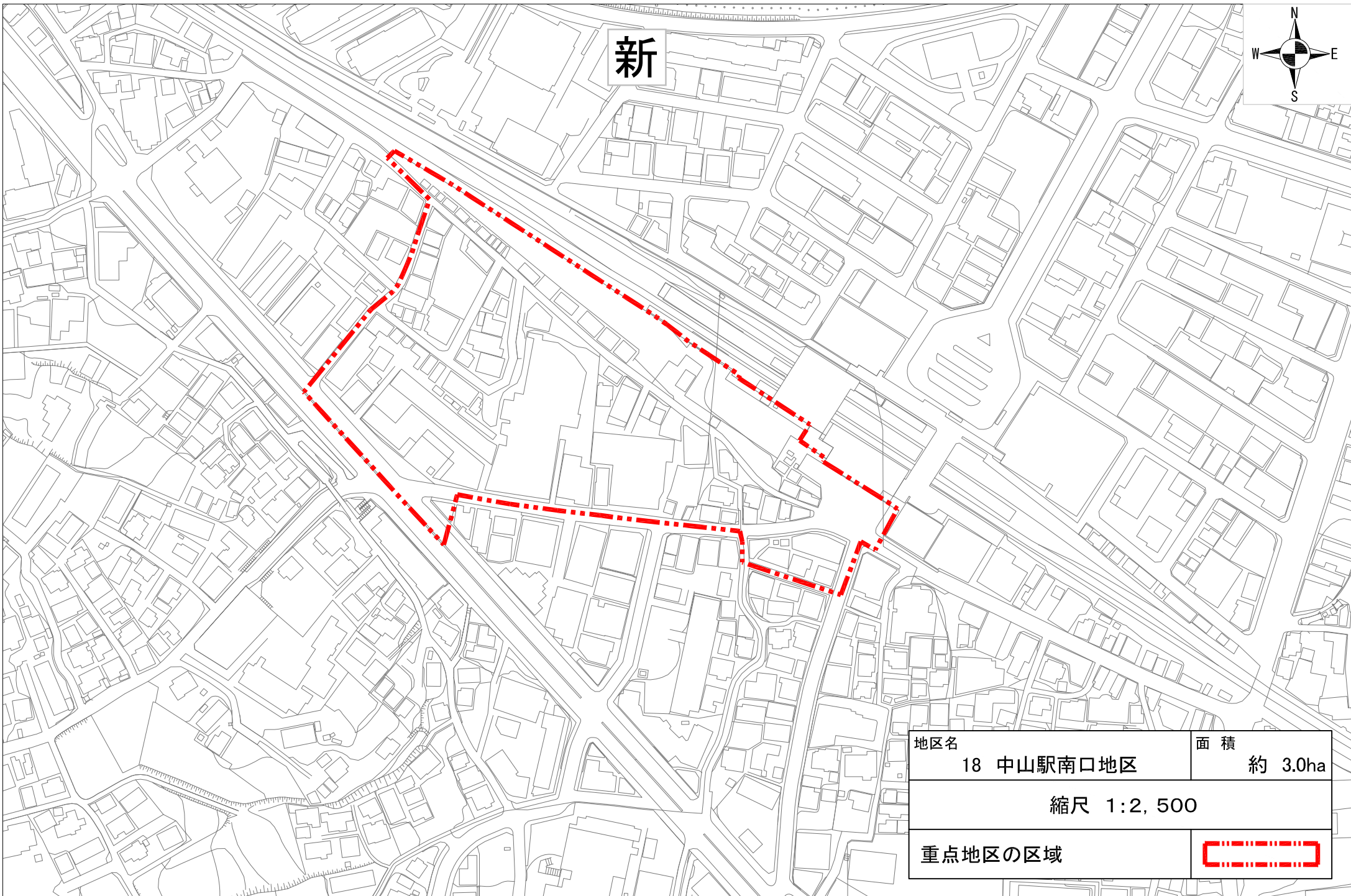


新

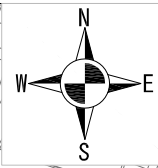



地区名	17 十日市場町地区	面積	約 3.5ha
縮尺 1:2,500			
重点地区の区域			

旧



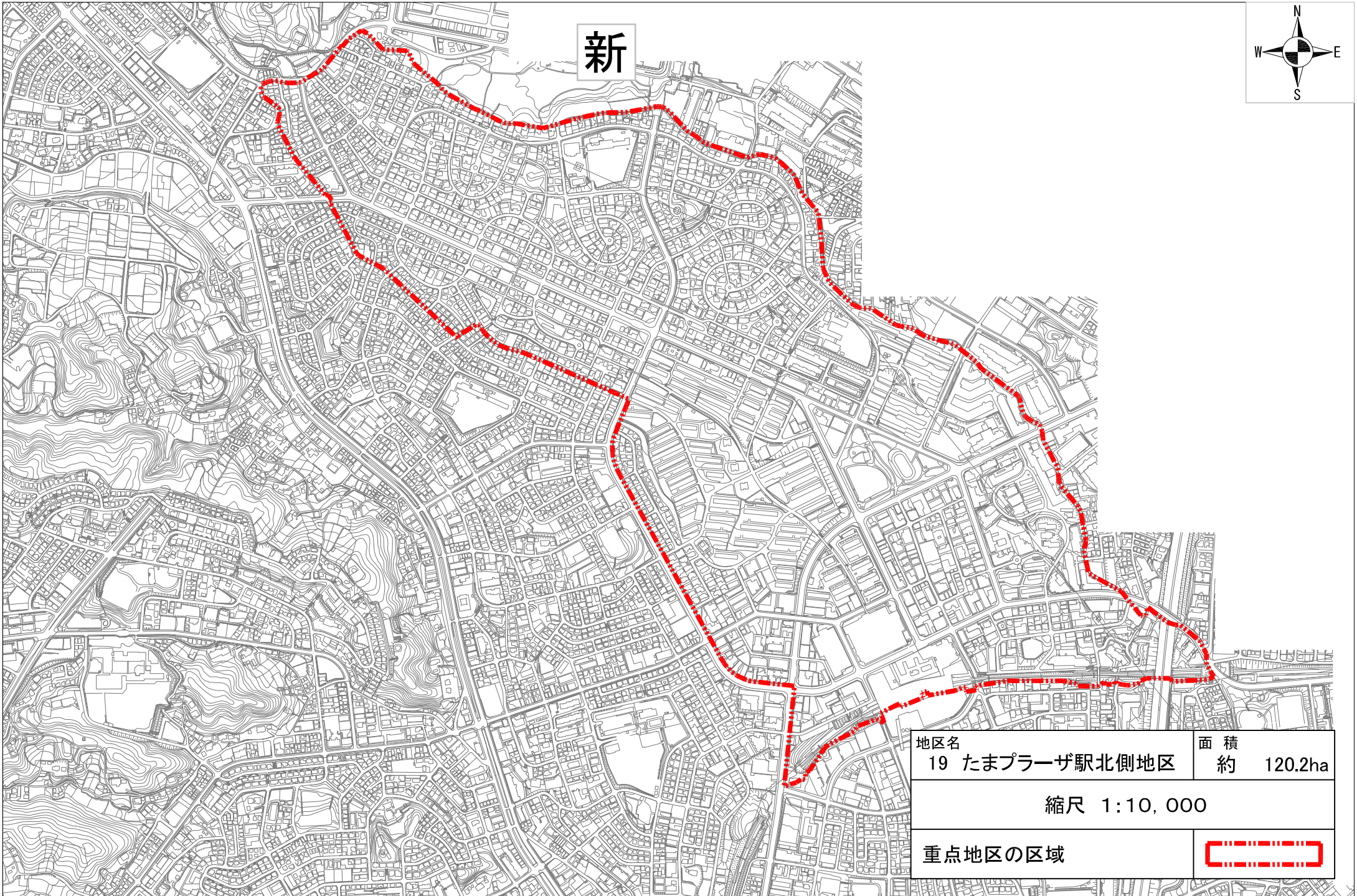
新



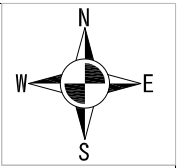
地区名	面積
18 中山駅南口地区	約 3.0ha
縮尺 1:2,500	
重点地区の区域	



18



新



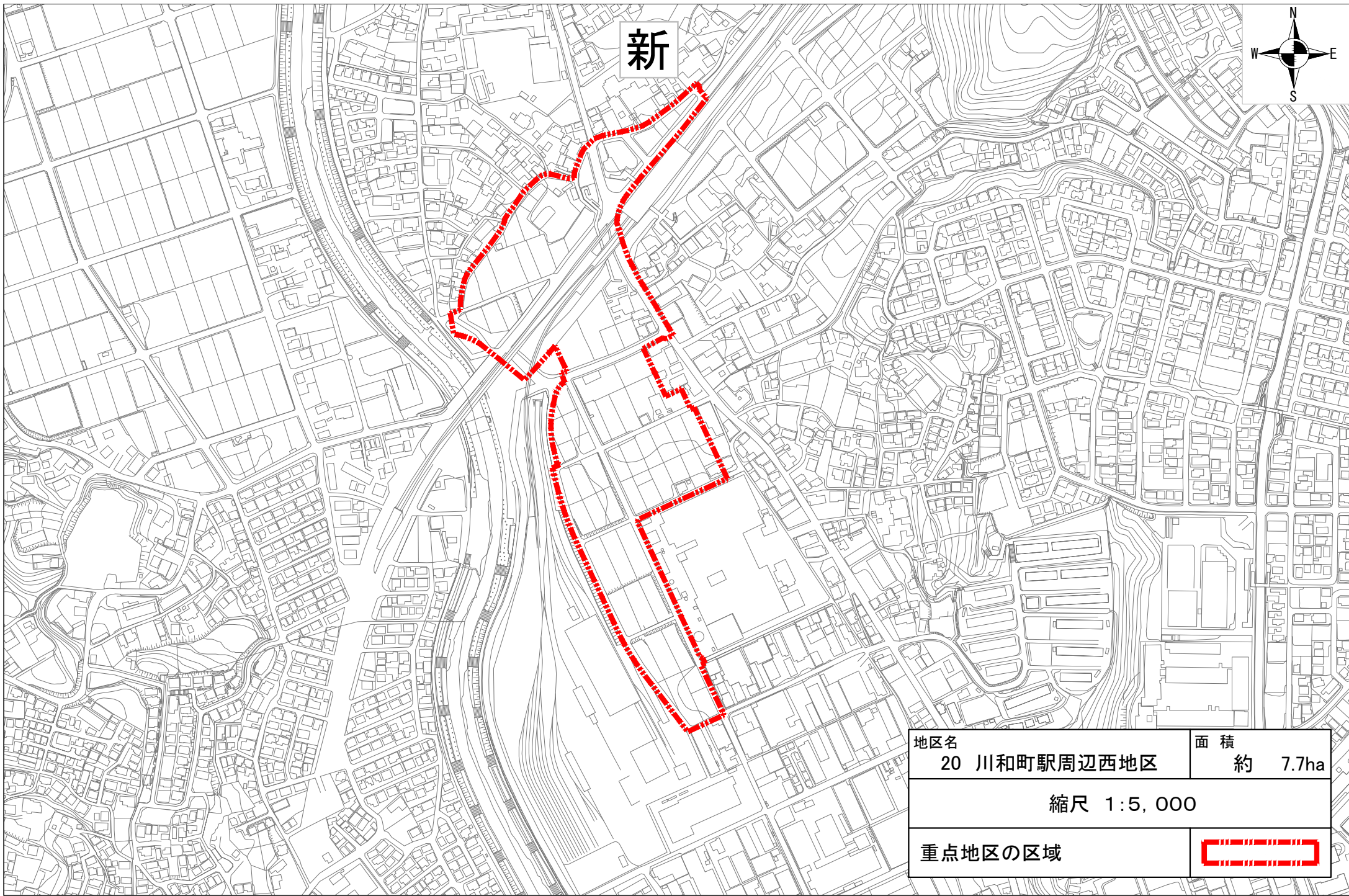
地区名	面積
19 たまプラーザ駅北側地区	約 120.2ha

縮尺 1:10,000

重点地区の区域	
---------	---


旧





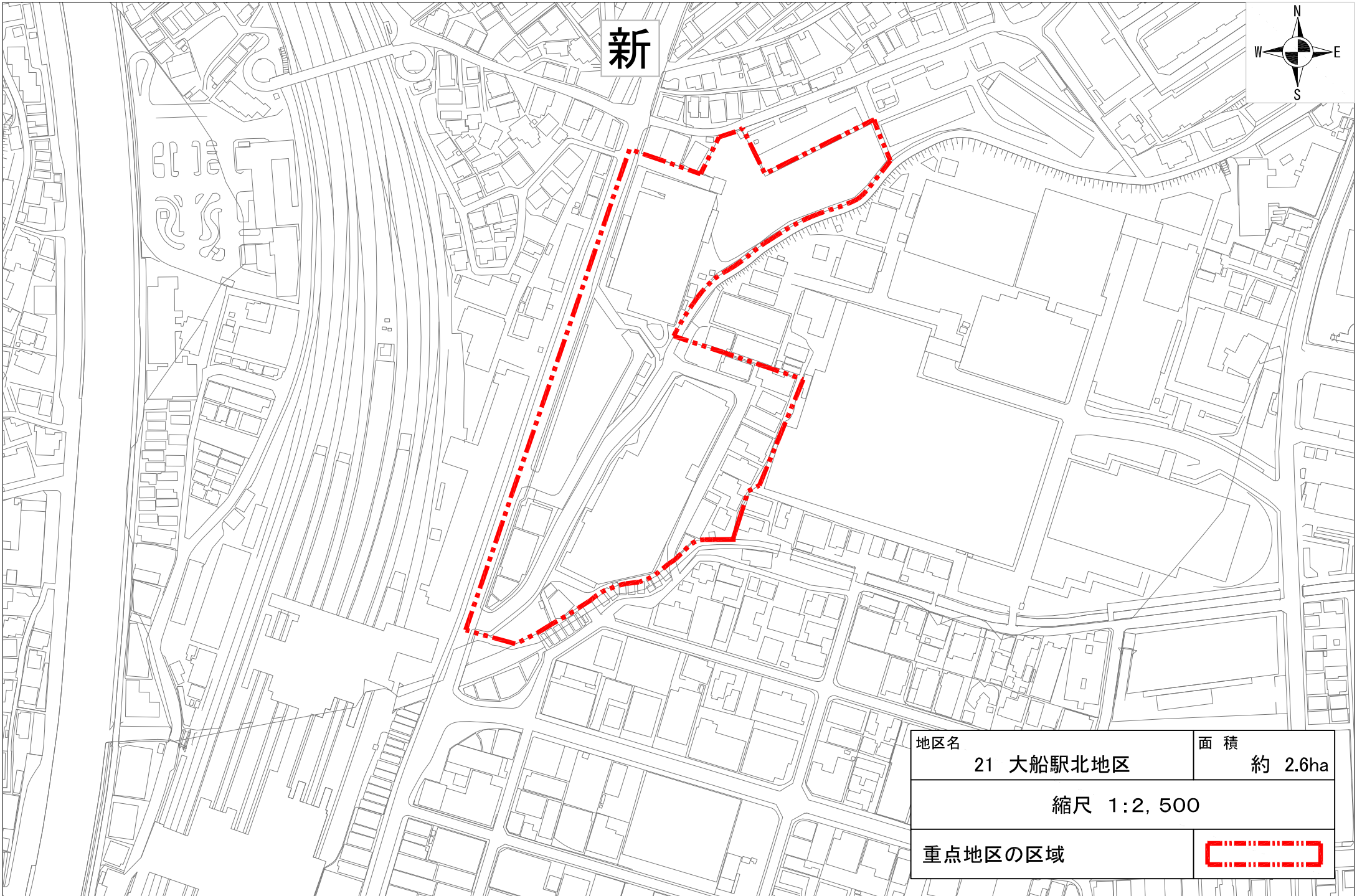
新



地区名	面積
20 川和町駅周辺西地区	約 7.7ha
縮尺 1:5,000	
重点地区の区域	


旧





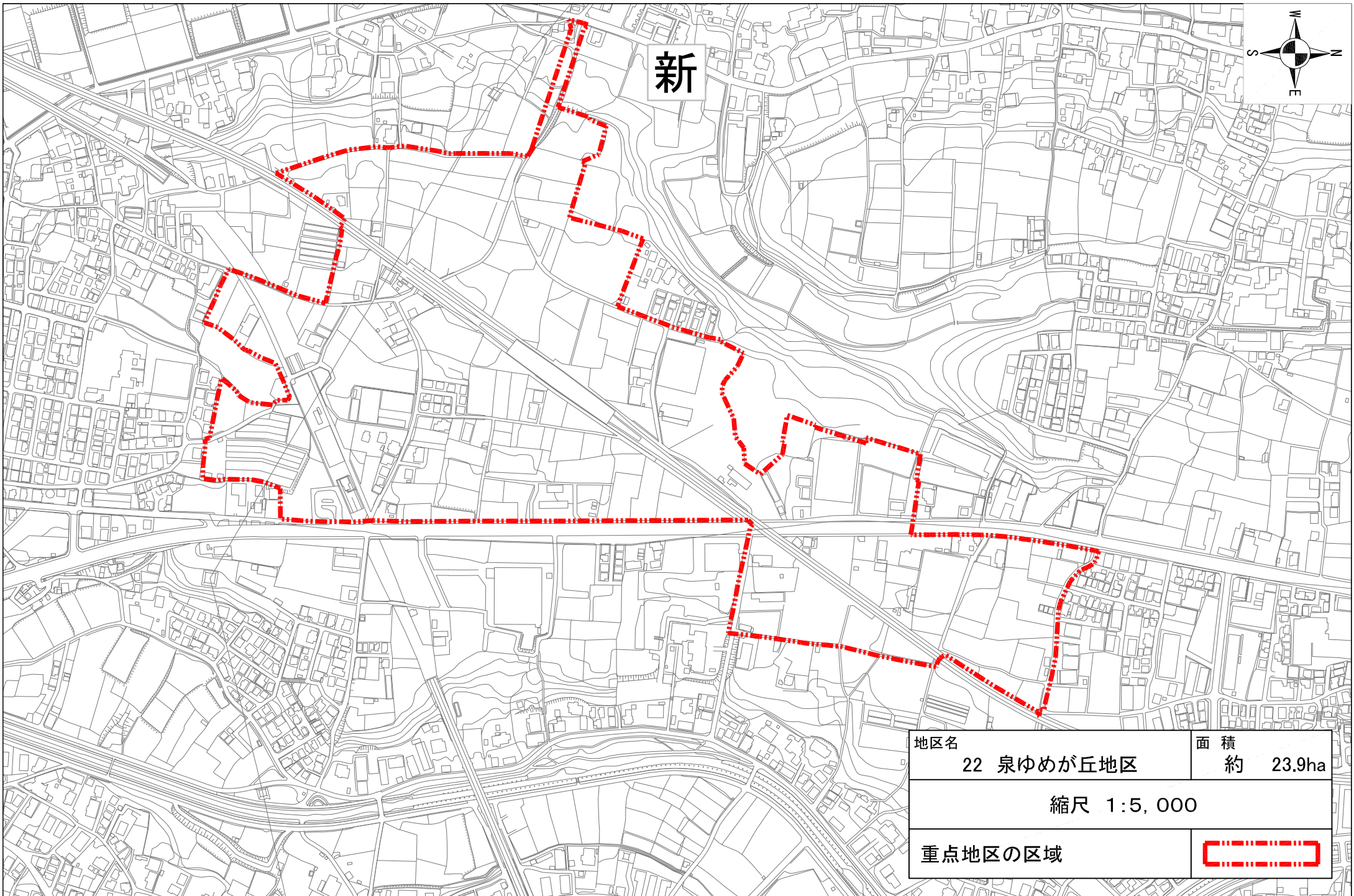
新



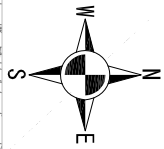
地区名	21 大船駅北地区	面積	約 2.6ha
縮尺 1:2,500			
重点地区の区域			


18





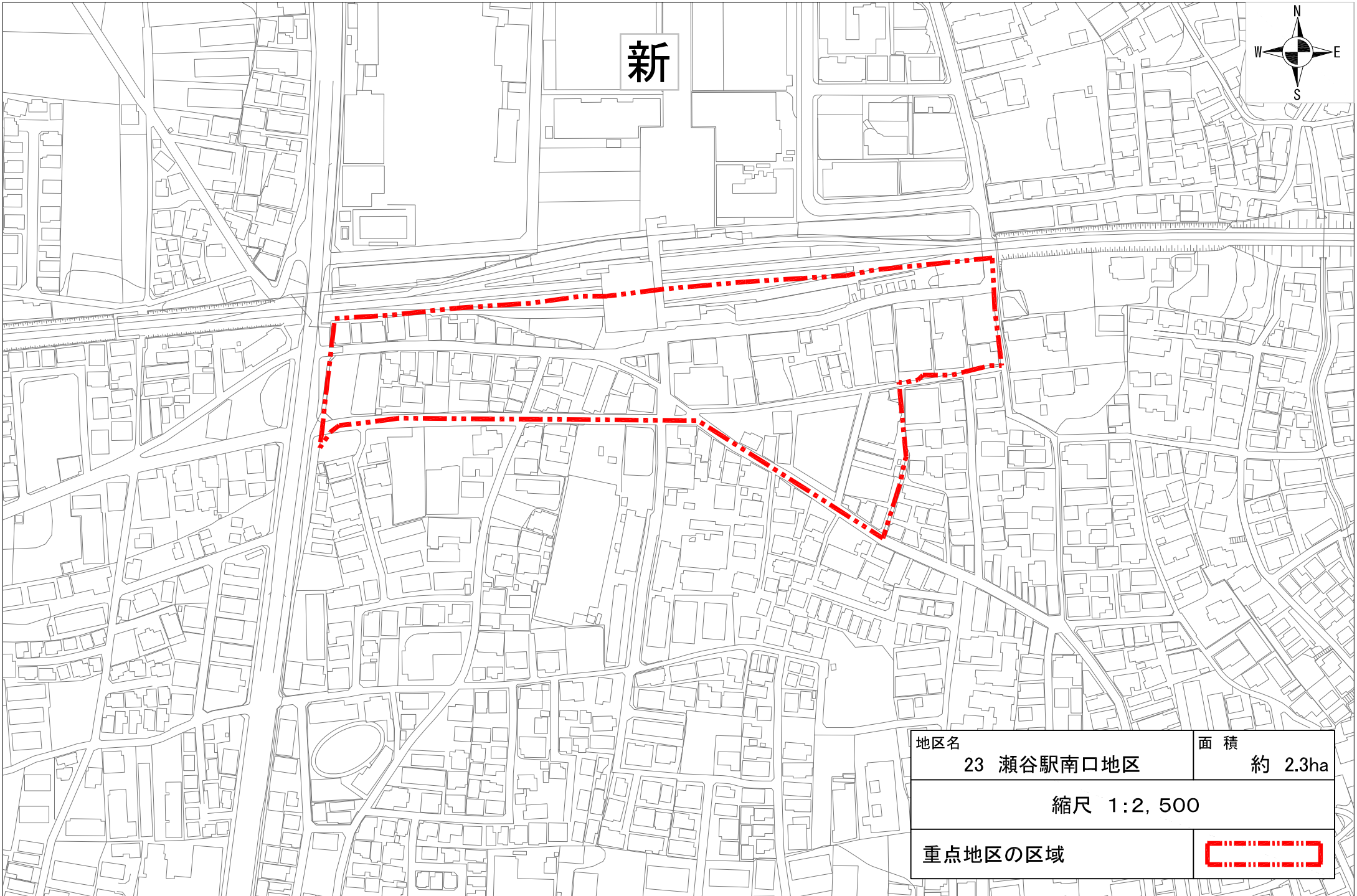
新



地区名	22 泉ゆめが丘地区	面積	約 23.9ha
縮尺 1:5,000			
重点地区の区域			


18





新



地区名	23 瀬谷駅南口地区	面積	約 2.3ha
縮尺 1:2,500			
重点地区の区域			

18



新

旧

2 新山下地区



地区名	面積
2 新山下地区	約5.3ha
縮尺 1:5,000	
重点地区の区域	



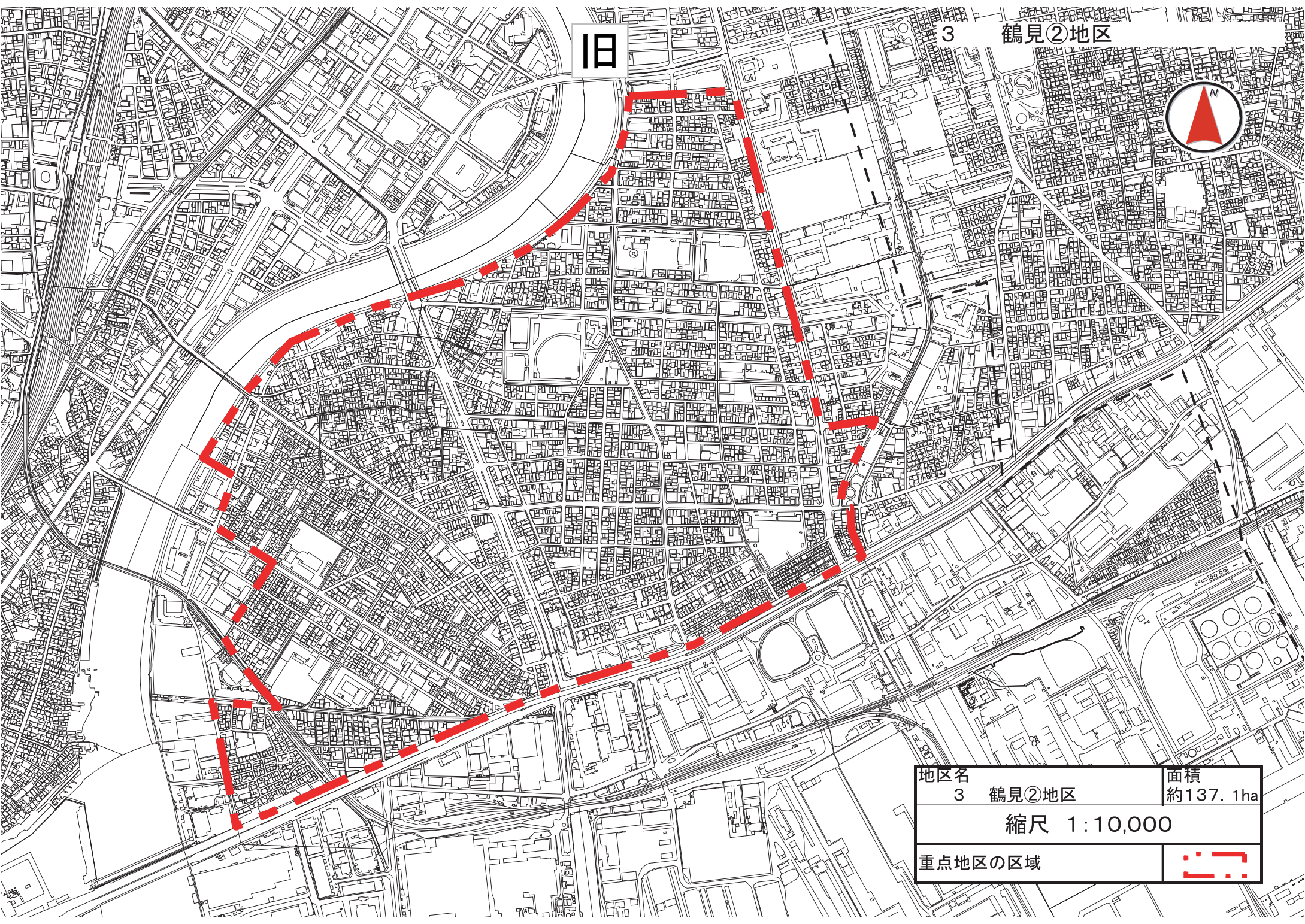
新



旧

3

鶴見②地区



地区名	面積
3 鶴見②地区	約137.1ha
縮尺 1:10,000	
重点地区の区域	




新

旧

4 長津田駅北口地区



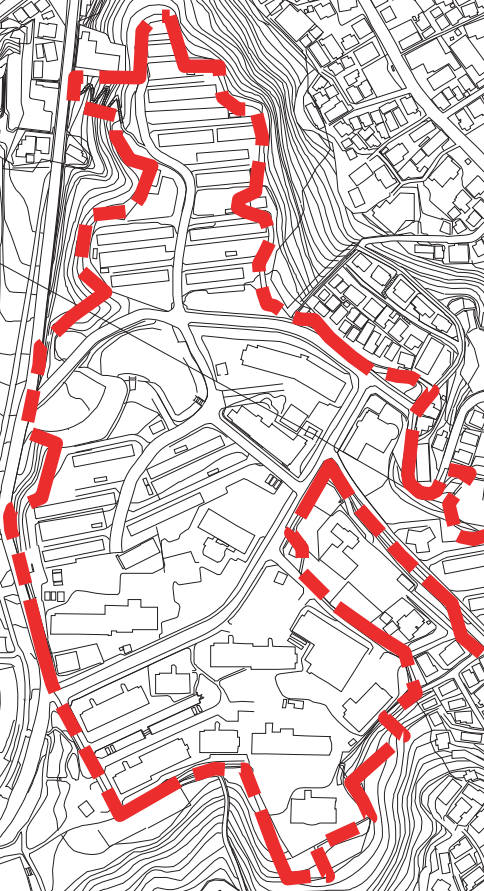
地区名	面積
4 長津田駅北口地区	約2.2ha
縮尺 1:5,000	
重点地区の区域	




新

旧

5 明神台地区



地区名	面積
5 明神台地区	約9.4ha
縮尺 1:5,000	
重点地区の区域	



新

旧

7

南日吉地区



地区名	面積
7 南日吉地区	約7.8ha
縮尺 1:5,000	
重点地区の区域	



新

旧

8 中村町5丁目地区



地区名	面積
8 中村町5丁目地区	約4.5ha
縮尺 1:5,000	
重点地区の区域	




新

旧

11 仏向町地区



地区名	面積
11 仏向町地区	約4.0ha
縮尺 1:5,000	
重点地区の区域	



新

旧

12 市場西中町地区



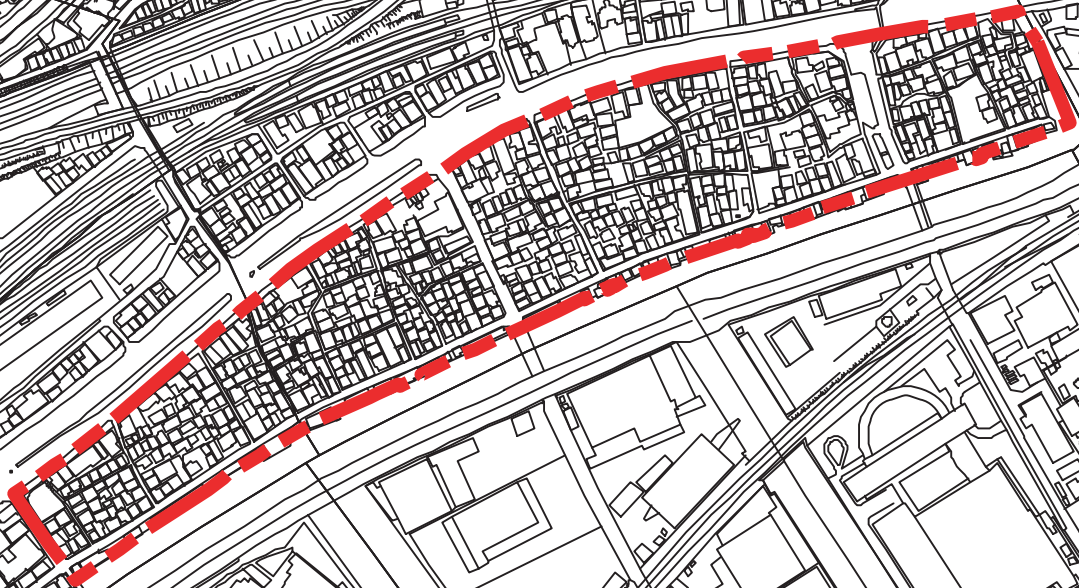
地区名	12 市場西中町地区	面積	約6.1ha
縮尺 1:5,000			
重点地区の区域			



新

旧

13 子安通・浦島町地区



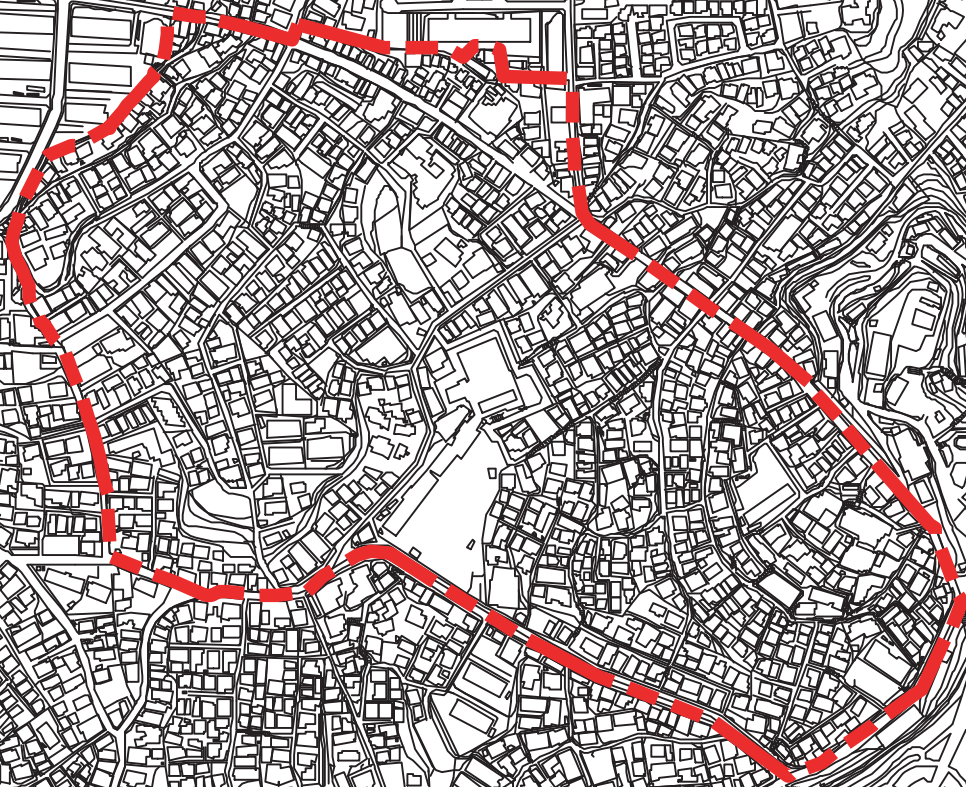
地区名	面積
13 子安通・浦島町地区	約7.4ha
縮尺 1:5,000	
重点地区の区域	




新

旧

14 西戸部町地区



地区名	面積
14 西戸部町地区	約18.2ha
縮尺 1:5,000	
重点地区の区域	




新

旧

15 東久保町地区



地区名	15 東久保町地区	面積	約20.4ha
縮尺 1:5,000			
重点地区の区域			




新

旧

16 唐沢・平楽・八幡町地区



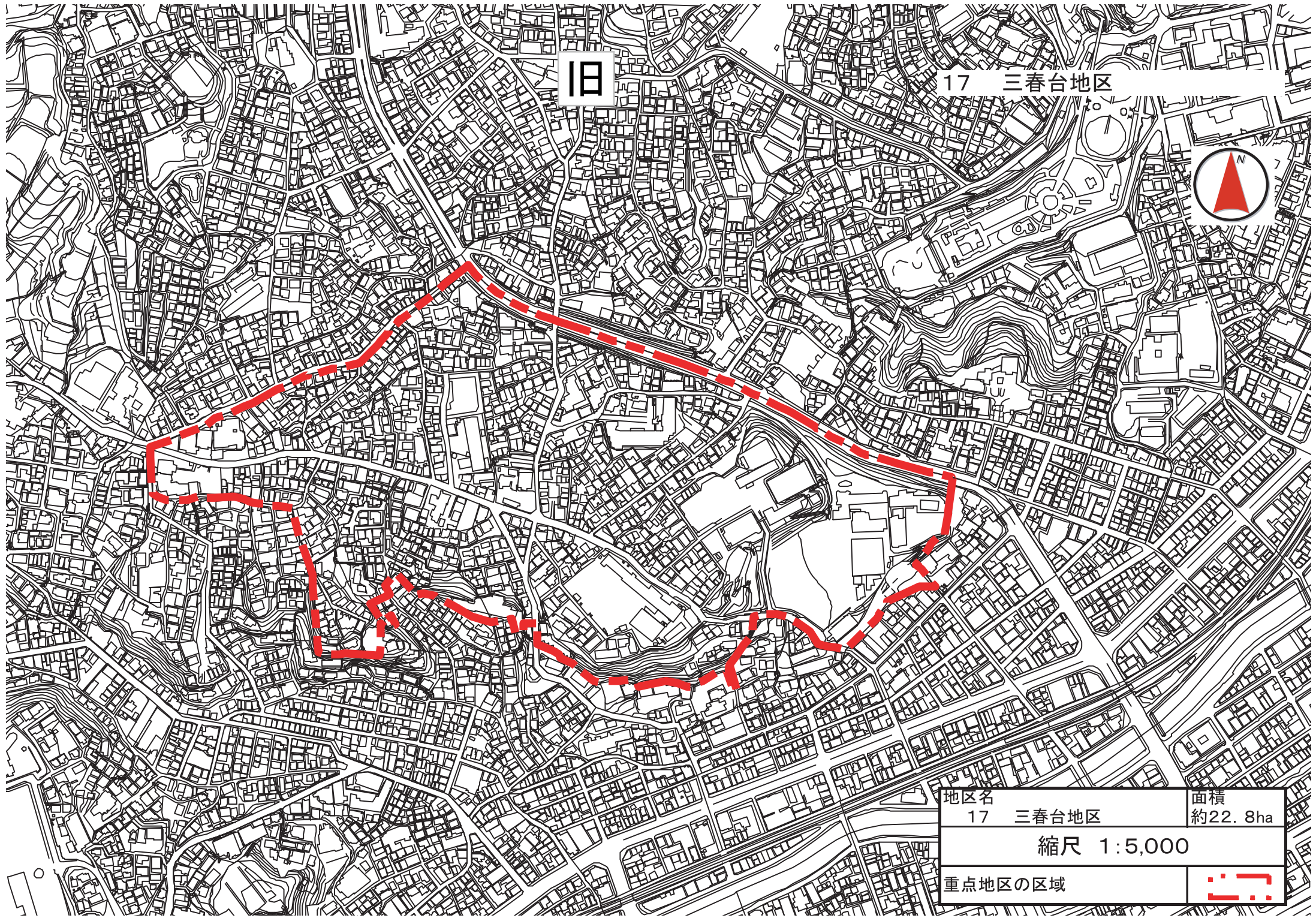
地区名	面積
16 唐沢・平楽・八幡町地区	約40.2ha
縮尺 1:5,000	
重点地区の区域	




新

旧

17 三春台地区



地区名	面積
17 三春台地区	約22.8ha
縮尺 1:5,000	
重点地区の区域	




新

旧

18 本郷町3丁目地区



地区名	18 本郷町3丁目地区	面積	約17.4ha
縮尺 1:5,000			
重点地区の区域			



新

旧

19 滝頭・磯子地区



地区名	面積
19 滝頭・磯子地区	約39.1ha
縮尺 1:5,000	
重点地区の区域	