

3 都市計画市素案の縦覧及び公聴会について

都市計画市素案については、次の場所で縦覧できます。また、皆様のご意見をお聴きするため、公聴会を開催しますので、公述を希望する方はお申出ください。

(1) 都市計画市素案の縦覧及び公聴会の公述申出の受付

期 間	場 所	縦覧（受付）時間
平成25年6月14日（金）から 平成25年6月28日（金）まで （土日を除く）	横浜市建築局都市計画課 〒231-0012 横浜市中区相生町3-56-1JNビル14階	午前8時45分から 午後5時15分まで

※縦覧期間中、都筑区役所区政推進課で、「都市計画市素案の写し」をご覧になれます。（午前8時45分～午後5時）

また、都市計画課ホームページで「都市計画市素案の概要」をご覧になれます。

※公述申出書の提出は、6月28日（金）必着です。都市計画課へ郵送又は持参で提出してください。

また、都市計画課ホームページから電子申請により、公述申出をすることができます。

（公述申出書は、6月14日（金）から都市計画課、都筑区役所区政推進課の窓口で配布します。都市計画課ホームページからも入手できます。）

※公述を希望する方が10名を越えた場合は抽選を行います。

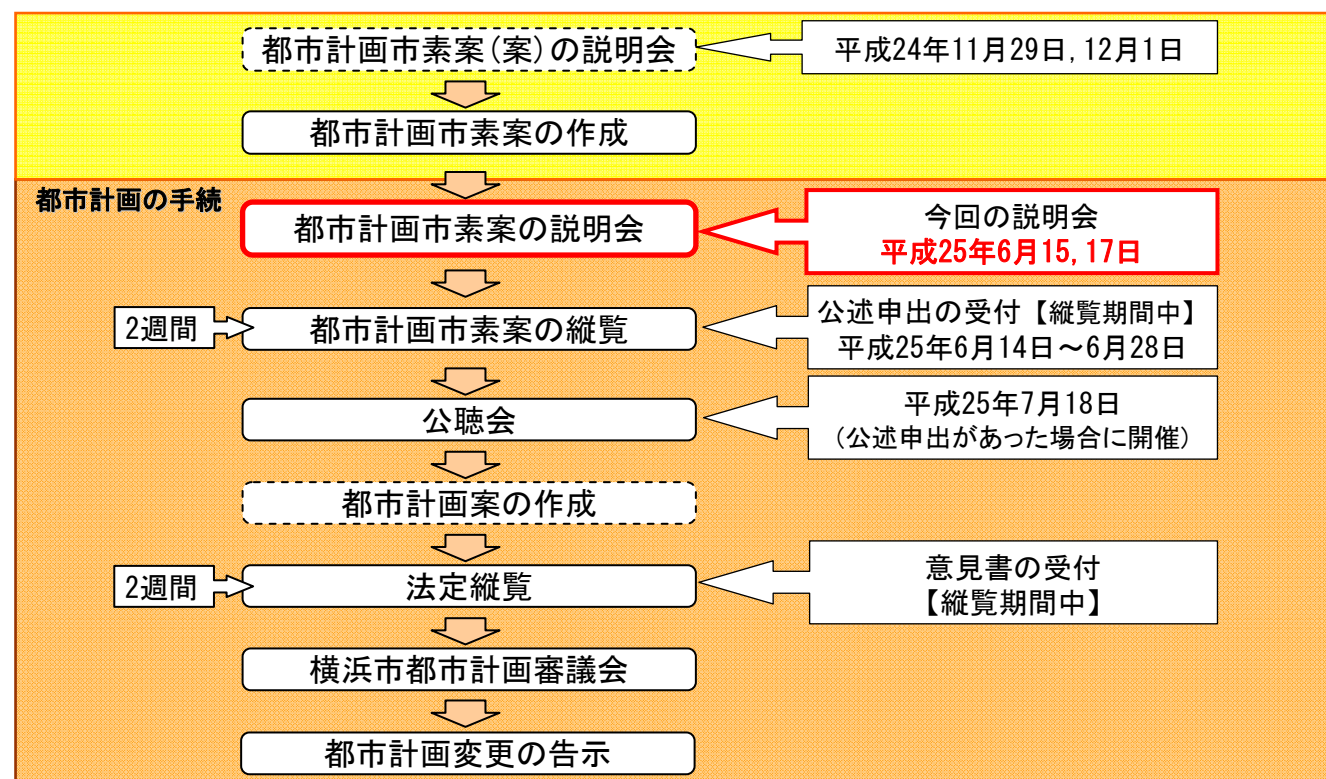
(2) 公聴会の日程及び会場 ※公述申出があった場合に開催

開 催 日	時 間（予 定）	会 場
平成25年7月18日（木）	午後7時～午後9時	早渕中学校 1階 地域交流室 （早渕二丁目4-1）

※公聴会の開催の有無については、7月2日（火）以降に都市計画課へお問合せいただくか、都市計画課ホームページでご確認ください。

※公聴会の傍聴に事前申込は不要です。直接会場にお越しください。

4 都市計画の手続について



【都市計画手続について】

建築局都市計画課
〒231-0012 横浜市中区相生町3-56-1 JNビル14階
TEL 045-671-2657 FAX 045-664-7707
<http://www.city.yokohama.lg.jp/kenchiku/kikaku/cityplan/>

【都市計画道路及び今回の緑地の計画について】

道路局企画課計画調整担当
〒231-0017 横浜市中区港町1-1
TEL 045-671-2773 FAX 045-651-6527
<http://www.city.yokohama.lg.jp/doro/plan/minaoshi/>

横浜市からのお知らせ

平成25年5月



都市計画道路新吉田中川線等の都市計画市素案について ～説明会を開催します～

1 説明会の開催について(両日とも説明内容は同じです。)

横浜市では、都市構造や社会状況などの変化に対応するため、平成16年度から将来の道路ネットワークとなる都市計画道路網の見直しを進め、平成20年5月に「都市計画道路網の見直しの素案」として取りまとめ公表しました。

「見直しの素案」では、第三京浜道路都筑インターチェンジと港北ニュータウンセンターとのアクセス性の向上を図るため、新吉田中川線を「追加候補」路線にしています。

今回は、都市計画道路新吉田中川線とそれに伴う緑地の変更内容、今後の手続などについて説明会を開催します。

なお、当該道路の整備については、事業着手前に改めて説明会を開催します。

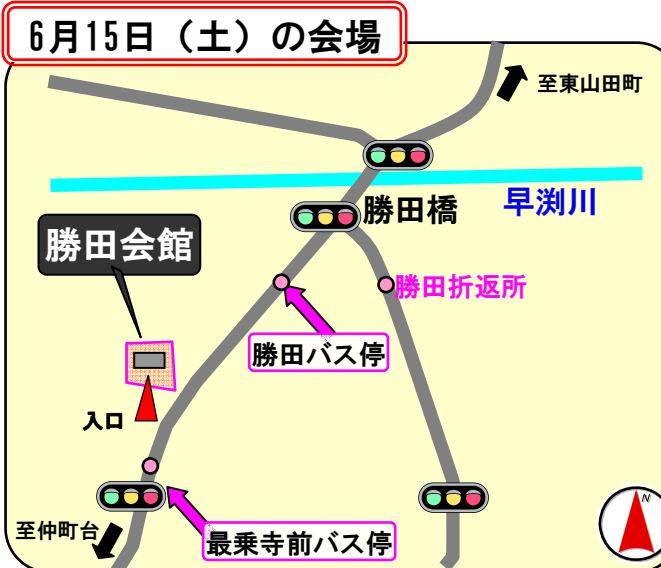
開 催 日	時 間（予 定）	会 場
平成25年6月15日（土）	午前10時～午前11時30分	勝田会館（勝田町1333番）
平成25年6月17日（月）	午後7時～午後8時30分	早渕中学校 2階 道場 （早渕二丁目4-1）

※道場へ入場の際は、1階から土足厳禁です。

※事前申込は不要です。直接会場にお越しください。

※横浜市からの説明は30分程度を予定しています。質疑等の状況により終了時間が早まる場合があります。

※駐車場はありませんので、公共交通機関等をご利用ください。



【横浜市営地下鉄利用】

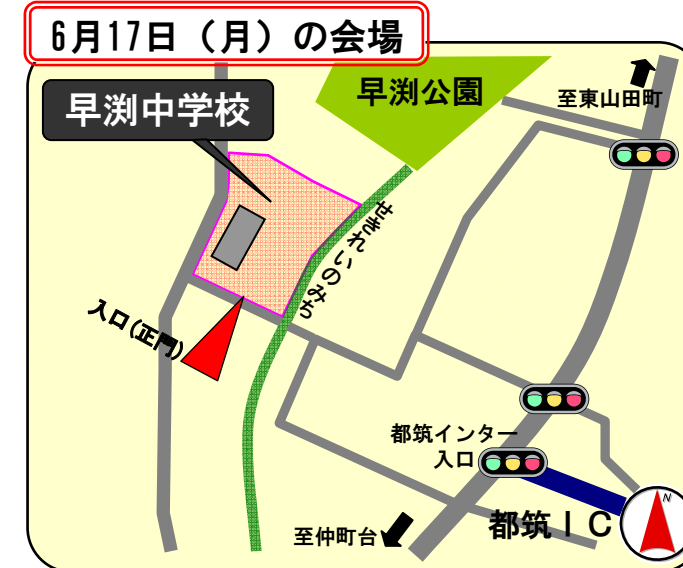
センター南駅(ブルーライン・グリーンライン)下車 【徒歩】19分
仲町台駅(ブルーライン)下車 【徒歩】20分

【バス利用】

ブルーライン仲町台駅又はグリーンライン東山田駅より
横浜市営バス 302系統にて
「最乗寺前」又は「勝田」下車 徒歩2分

※勝田消防署前バス停は、平成22年11月に最乗寺前に変更となりました。

※バスの本数が少ないので時刻表でご確認ください。



【横浜市営地下鉄利用】

仲町台駅(ブルーライン)下車 【徒歩】20分
(せせらぎ公園内の緑道「せきれいのみち」をご利用ください。)

東山田駅(グリーンライン)下車 【徒歩】19分

【バス利用】

東急東横線綱島駅より
東急バス綱71「勝田折返所」行きにて
「新栄高校北口」下車 徒歩5分

※バスの本数が少ないので時刻表でご確認ください。

この『お知らせ』は、新吉田中川線からおおむね50mの範囲の地域の皆さまにお配りしています。

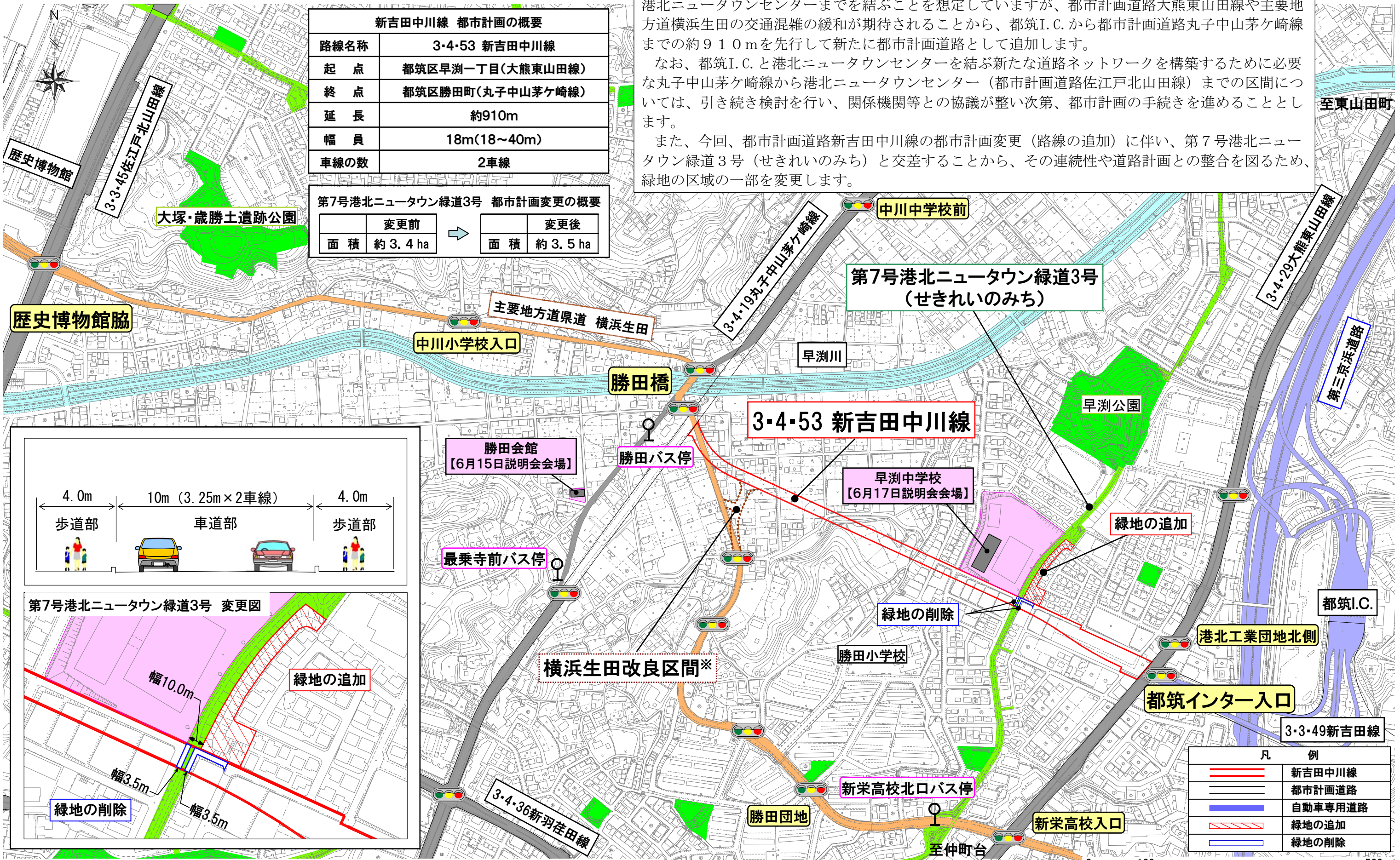
都市計画市素案の概要

2 都市計画変更の理由

新吉田中川線は、都市計画道路網の見直しの素案の中で、都筑インターチェンジ（以下I.C.）から港北ニュータウンセンターまでを結ぶことを想定していますが、都市計画道路大熊東山田線や主要地方道横浜生田の交通混雑の緩和が期待されることから、都筑I.C.から都市計画道路丸子中山茅ヶ崎線までの約910mを先行して新たに都市計画道路として追加します。

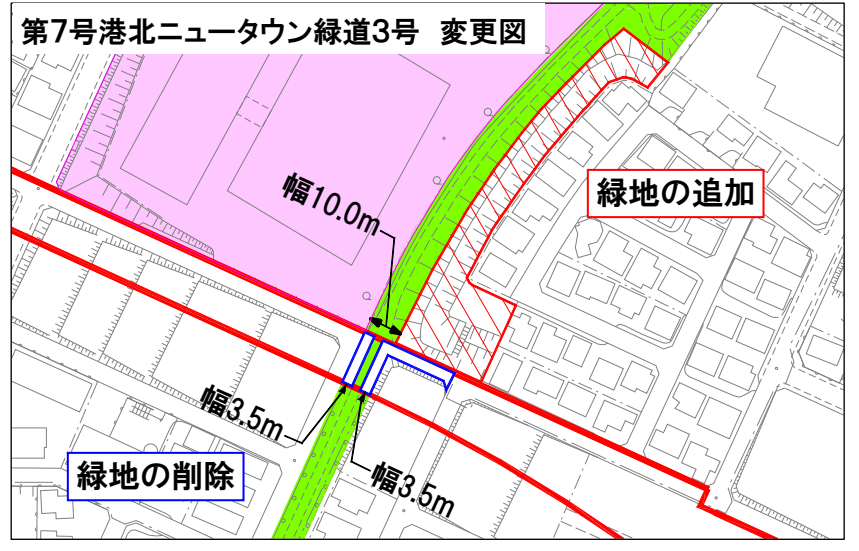
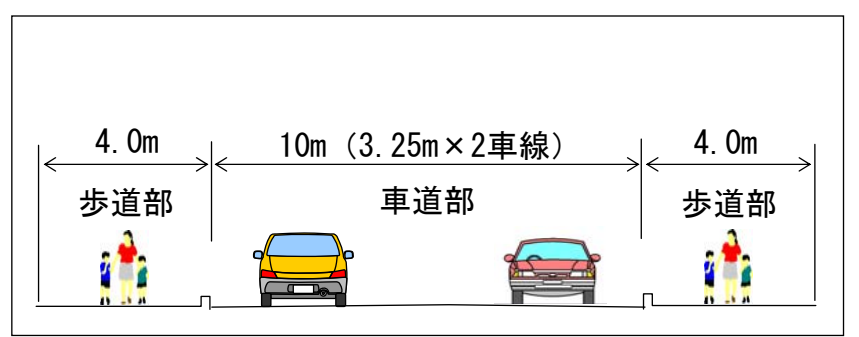
なお、都筑I.C.と港北ニュータウンセンターを結ぶ新たな道路ネットワークを構築するために必要な丸子中山茅ヶ崎線から港北ニュータウンセンター（都市計画道路佐江戸北山田線）までの区間については、引き続き検討を行い、関係機関等との協議が整い次第、都市計画の手続きを進めることとします。

また、今回、都市計画道路新吉田中川線の都市計画変更（路線の追加）に伴い、第7号港北ニュータウン緑道3号（せきれいのみち）と交差することから、その連続性や道路計画との整合を図るため、緑地の区域の一部を変更します。



路線名称	3-4-53 新吉田中川線
起点	都筑区早瀬一丁目(大熊東山田線)
終点	都筑区勝田町(丸子中山茅ヶ崎線)
延長	約910m
幅員	18m(18~40m)
車線の数	2車線

	変更前	→	変更後
面積	約3.4 ha		約3.5 ha



※横浜生田は、新吉田中川線と交差する付近において事業実施段階に交差点改良を予定しています。