
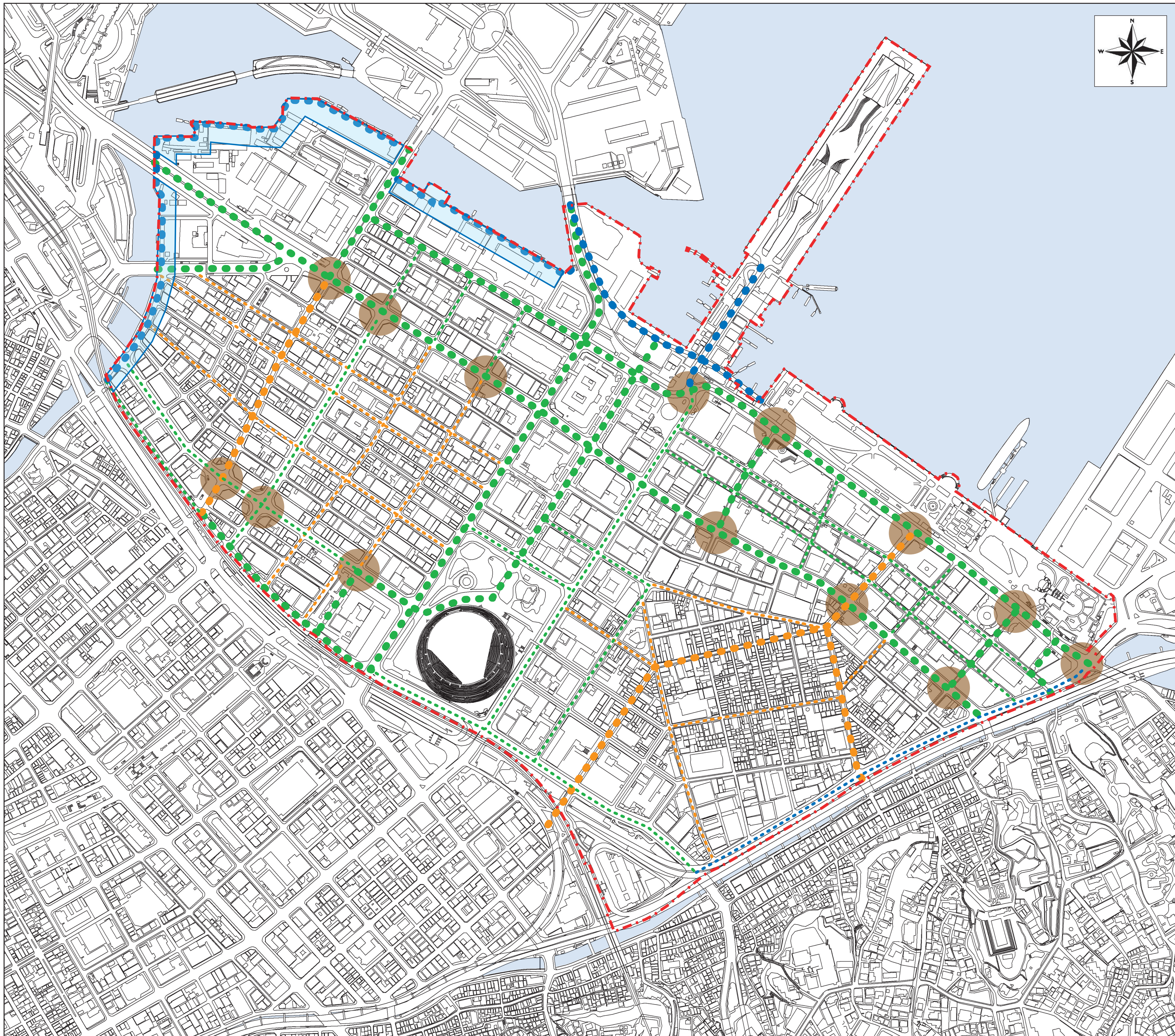




- - - - - 関内地区都市景観協議地区
- 特定地区・準特定地区 境界線
- - - - - ゾーン 境界線

図名：都市景観協議地区図1
関内地区都市景観協議地区区域

縮尺 1/2,500



--- 関内地区都市景観協議地区

<歩行者ネットワーク街路>

●●●●●●●● 関内地区の各エリアを結ぶネットワーク街路
 (補助ネットワーク街路)

●●●●●●●● 商業のネットワーク街路
 (補助ネットワーク街路)

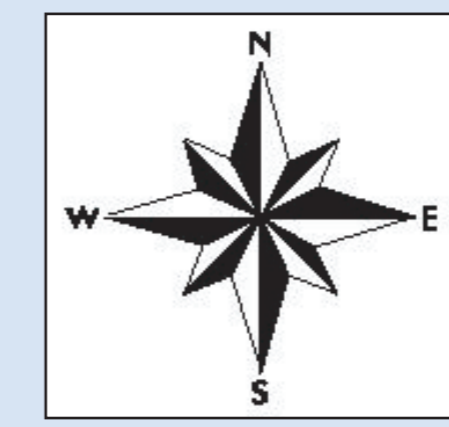
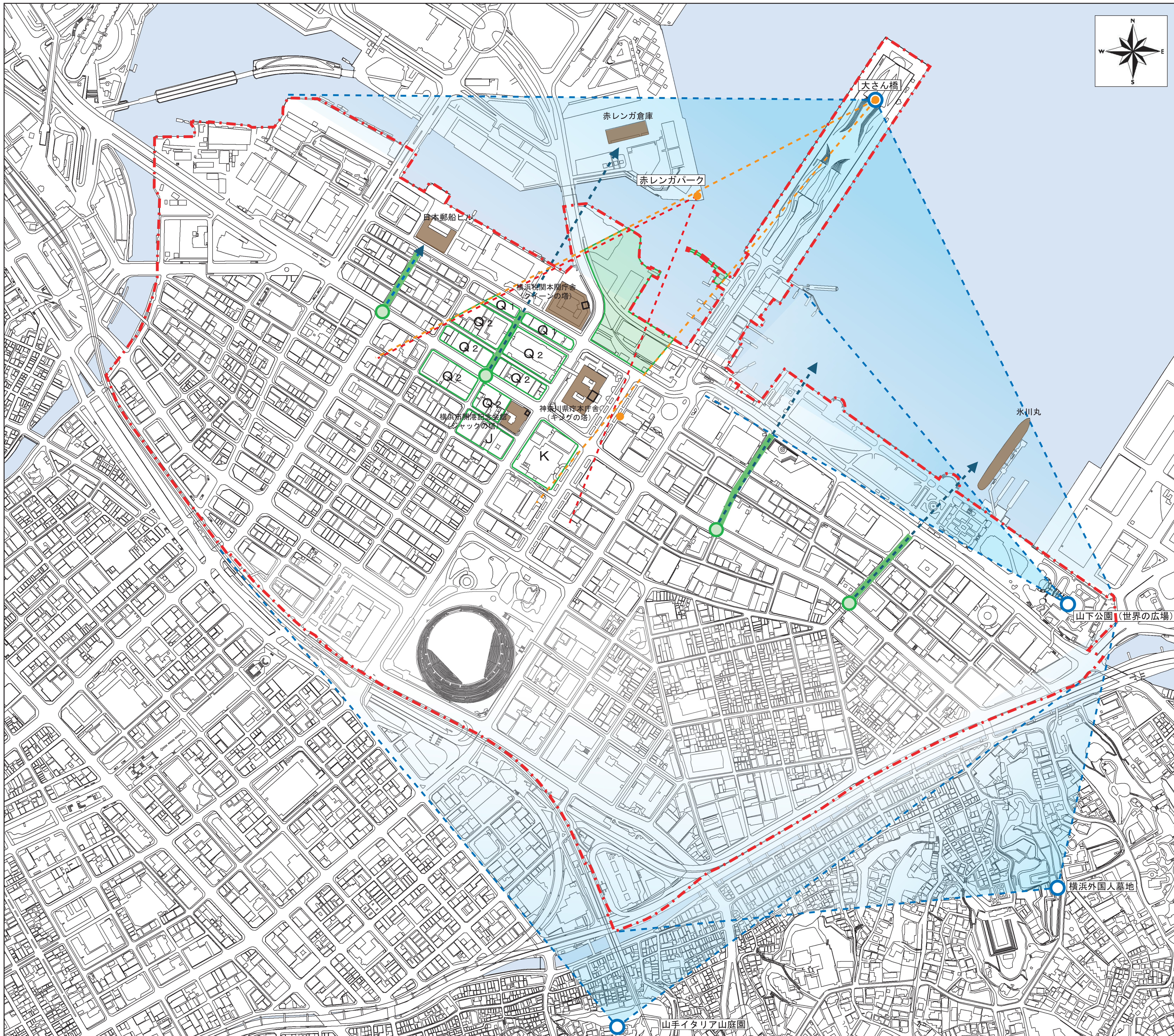
●●●●●●●● 水際線のネットワーク街路
 (補助ネットワーク街路)

● ゆとりある交差点の創出

■ 水際の親水性が求められる部分

図名：都市景観協議地区図2
 歩行者ネットワーク・広場等

縮尺 1/2,500



--- 関内地区都市景観協議地区

<見通し景観>

— 見通し景観形成街路

○ 視点場となる交差点

← 見通し景観の向き

<眺望の視点場>

○ 眺望の視点場

← 眺望景観の向き

<横浜三塔への眺望の視点場>

● 横浜三塔への眺望の視点場

--- 赤レンガパークの視点場からの眺望の向き

--- 大さん橋の視点場からの眺望の向き


■ 前景エリア

■ 後景エリア
 K：キングの塔の後景エリア
 Q₁, Q₂：クイーンの塔の後景エリア
 J：ジャックの塔の後景エリア

■ 眺望の対象となる歴史的建造物

図名：都市景観協議地区図3
見通し景観・眺望景観等

縮尺 1/2,500



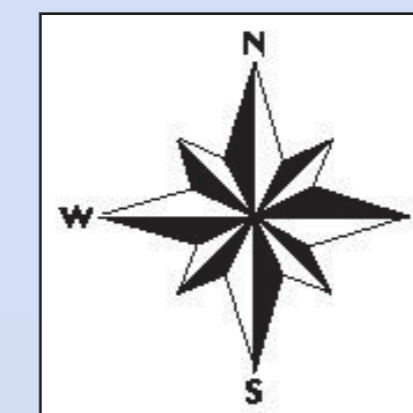
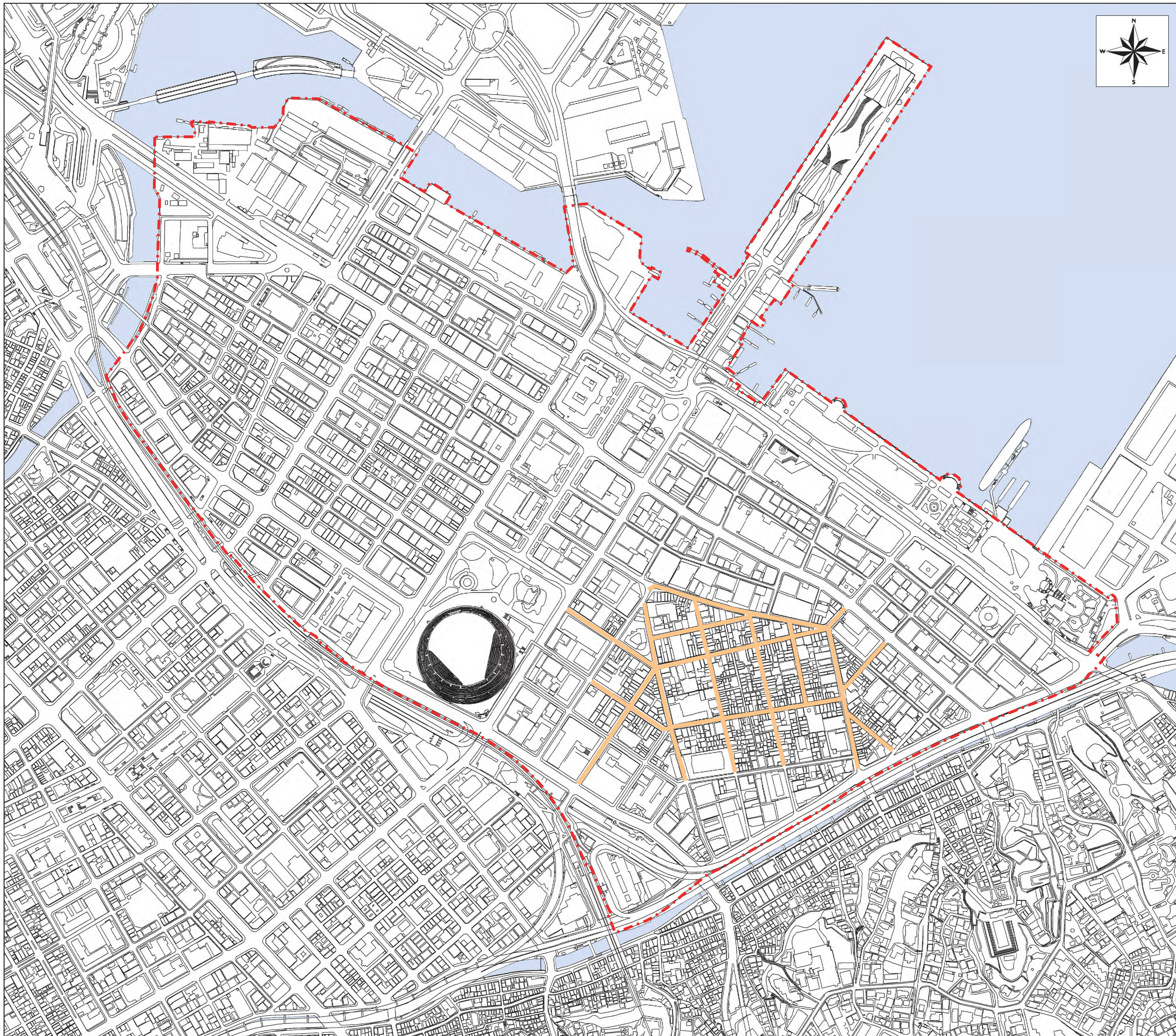
----- 関内地区都市景観協議地区

■ 歴史的建造物（土木遺構も含む。）

----- 歴史的景観の形成を目指す部分

図名：都市景観協議地区図4
歴史的景観の形成

縮尺 1/2,500
0 20 40 60 80 100 200

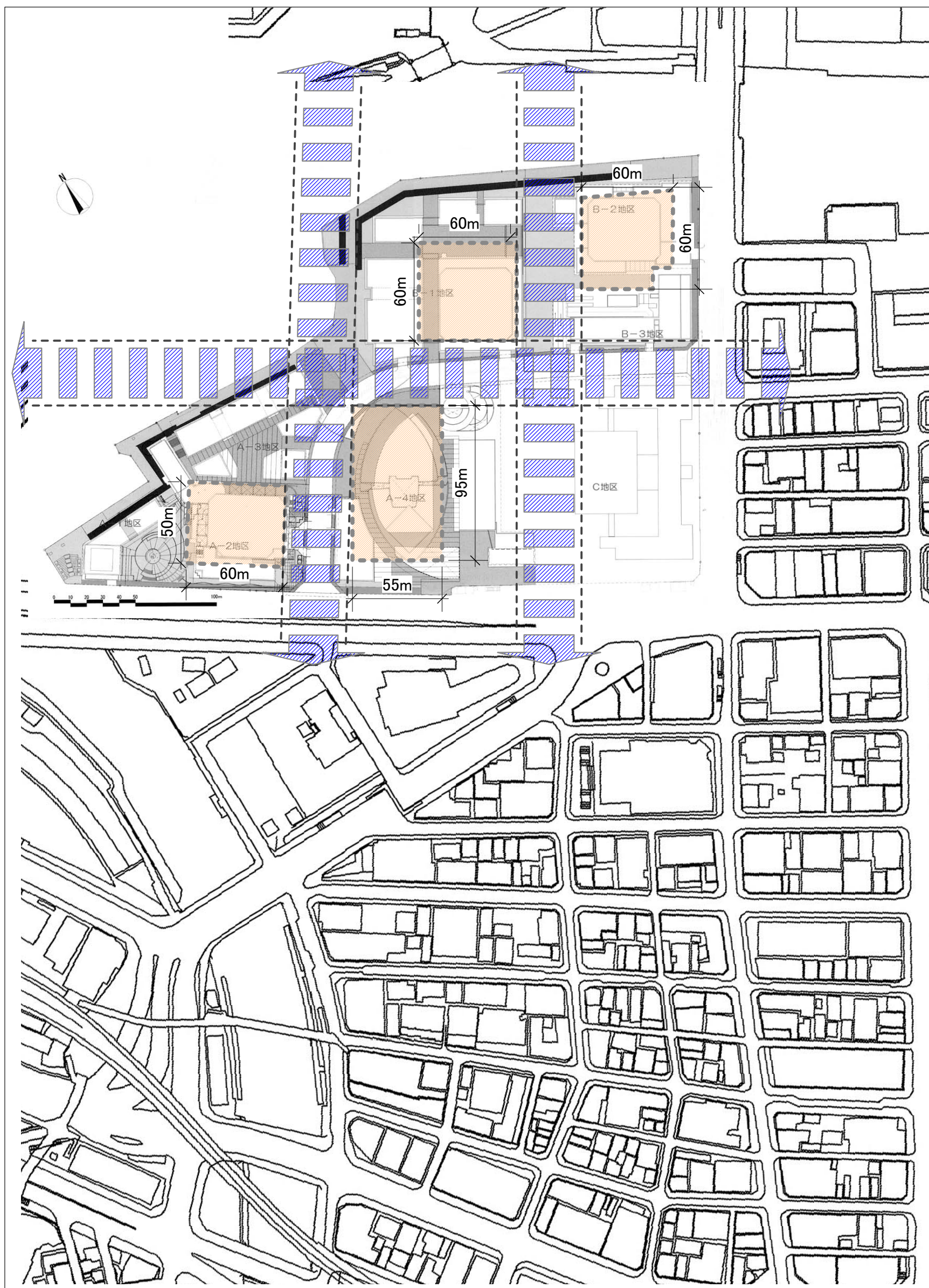


----- 関内地区都市景観協議地区

——— 中華街賑わい形成街路



縮尺 1/2,500
0 20 40 60 80 100 120 140 160 180 200

図名：都市景観協議地区図5
中華街賑わい形成街路

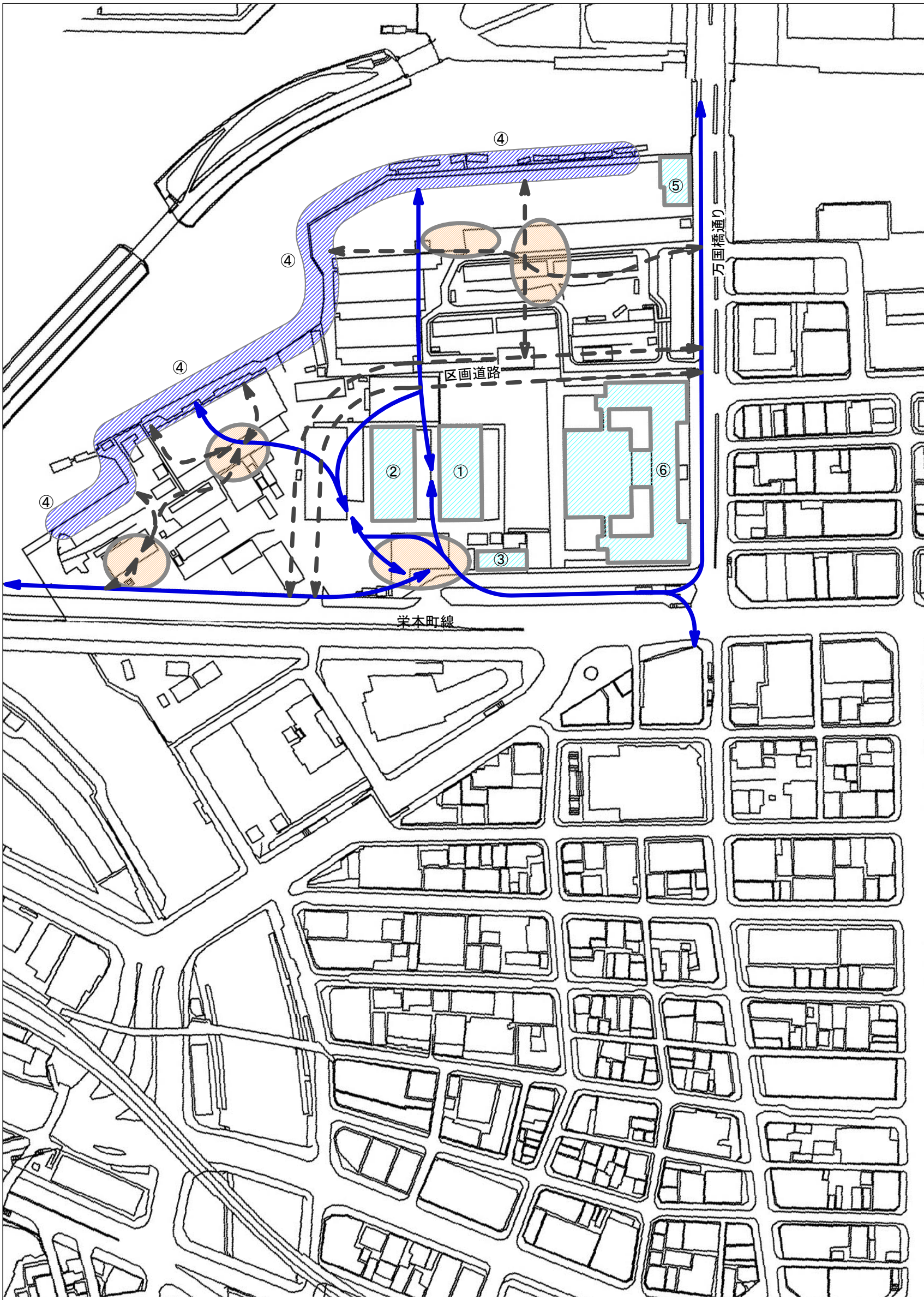


縮尺 1:2500



-  超高層部分建築範囲
-  見通し景観線

図名: 都市景観協議地区図6
北仲通り北地区歩行者ネットワーク・広場等図



縮尺 1:2500

北仲通り北地区歩行者ネットワーク



- ① 帝蚕倉庫 B号棟
- ② 帝蚕倉庫 C号棟
- ③ 帝蚕事務所ビル
- ④ 歴史的護岸
- ⑤ 万国橋ビル
- ⑥ 旧生糸検査場
(現 横浜第二合同庁舎)

- 北仲通り北地区
主要な歩行者ネットワーク
- 北仲通り北地区
補助ネットワーク街路
- 広場

図名: 都市景観協議地区図7
北仲通り北地区歩行者ネットワーク・広場等図