

工事目的物平面・断面図（参考図）


図面目録

図番	図面名称
1	案内図
2	平面図(1)
3	平面図(2)
4	平面図(3)
5	平面図(4)
6	平面図(5)
7	全体縦断面図
8	縦断面図(1)
9	縦断面図(2)
10	縦断面図(3)
11	縦断面図(4)
12	縦断面図(5)
13	縦断面図(6)
14	縦断面図(7)
15	縦断面図(8)
16	横断面図(1)
17	横断面図(2)
18	
19	
20	
21	
22	
23	
24	
25	

凡例

— 工事目的物

案内図 縮尺 1:1,500

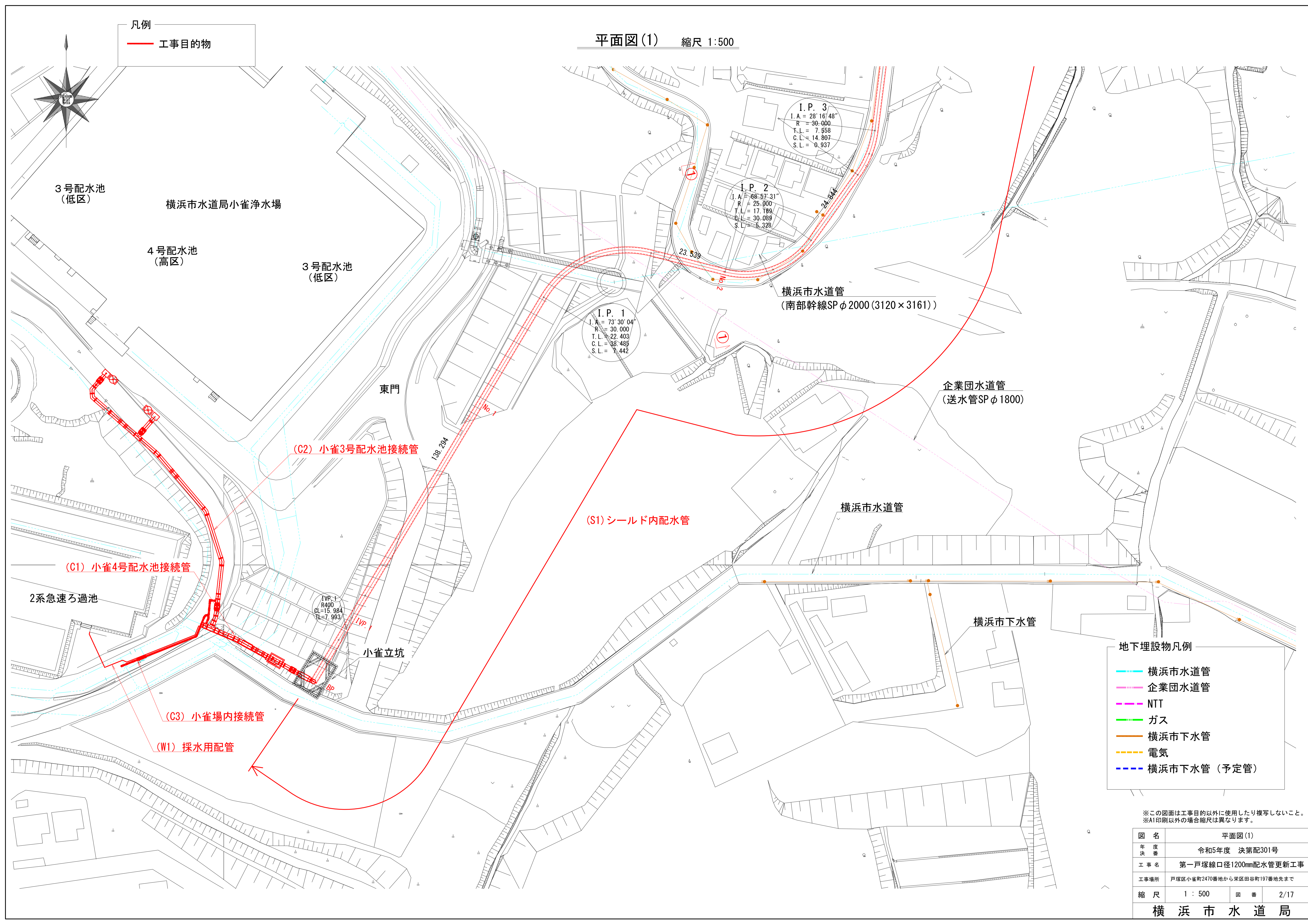



※この図面は工事目的以外に使用したり複写しないこと。
※A1印刷以外の場合縮尺は異なります。

図名	案内図		
年度	令和5年度 決第配301号		
工事名	第一戸塚線口径1200mm配水管更新工事		
工事場所	戸塚区小雀町2470番地先から栄区田谷町197番地先まで		
縮尺	1:1,500	図番	1/17
横浜市水道局			

平面図(1) 縮尺 1:500

凡例
— 工事目的物



- 地下埋設物凡例
- 横浜市水道管
 - 企業団水道管
 - NTT
 - ガス
 - 横浜市下水道
 - 電気
 - 横浜市下水道 (予定管)

※この図面は工事目的以外に使用したり複写しないこと。
※A1印刷以外の場合縮尺は異なります。

図名	平面図(1)	
年度	令和5年度 決第301号	
工事名	第一戸塚線口径1200mm配水管更新工事	
工事場所	戸塚区小雀町2470番地から栄区田谷町197番地先まで	
縮尺	1 : 500	図番 2/17
横浜市水道局		

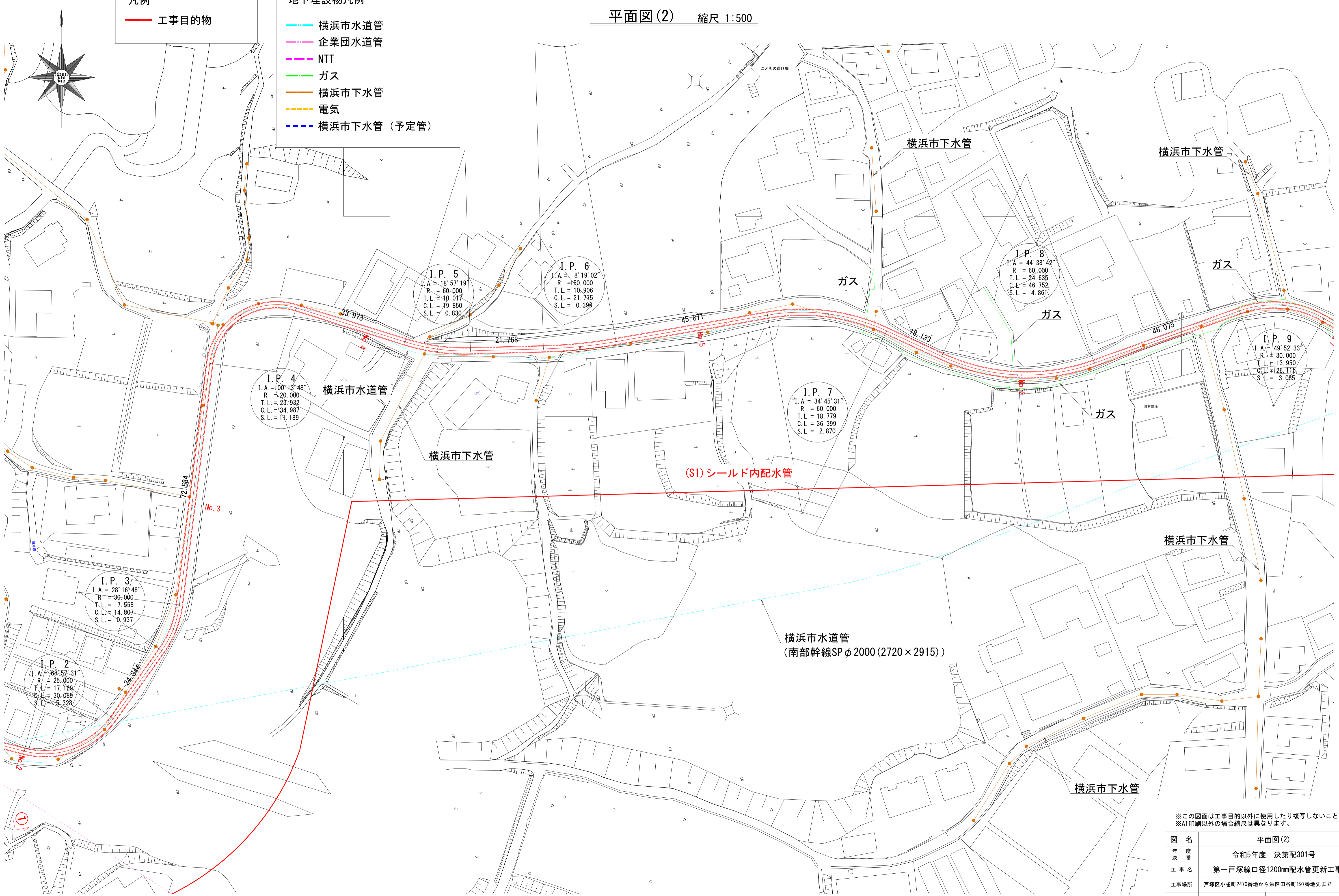
平面図(2) 縮尺 1:500

凡例

— 工事目的物

地下埋設物凡例

- 横浜市水道管
- 企業団水道管
- NTT
- ガス
- 横浜市下水管
- 電気
- - - 横浜市下水管 (予定管)



I.P. 4
I.A. = 100° 13' 48"
R = 20.000
T.L. = 23.932
C.L. = 34.987
S.L. = 11.189

I.P. 5
I.A. = 18° 57' 19"
R = 60.000
T.L. = 10.017
C.L. = 19.850
S.L. = 0.830

I.P. 6
I.A. = 8° 19' 02"
R = 150.000
T.L. = 10.906
C.L. = 21.775
S.L. = 0.396

I.P. 7
I.A. = 34° 45' 31"
R = 60.000
T.L. = 18.779
C.L. = 36.399
S.L. = 2.870

I.P. 8
I.A. = 44° 38' 42"
R = 60.000
T.L. = 24.635
C.L. = 46.752
S.L. = 4.861

I.P. 9
I.A. = 49° 52' 33"
R = 30.000
T.L. = 13.950
C.L. = 26.115
S.L. = 3.085

I.P. 3
I.A. = 28° 16' 48"
R = 30.000
T.L. = 7.958
C.L. = 14.897
S.L. = 0.937

I.P. 2
I.A. = 68° 57' 31"
R = 25.000
T.L. = 17.189
C.L. = 30.089
S.L. = 6.328

(S1) シールド内配水管

横浜市水道管
(南部幹線SP φ2000 (2720 × 2915))

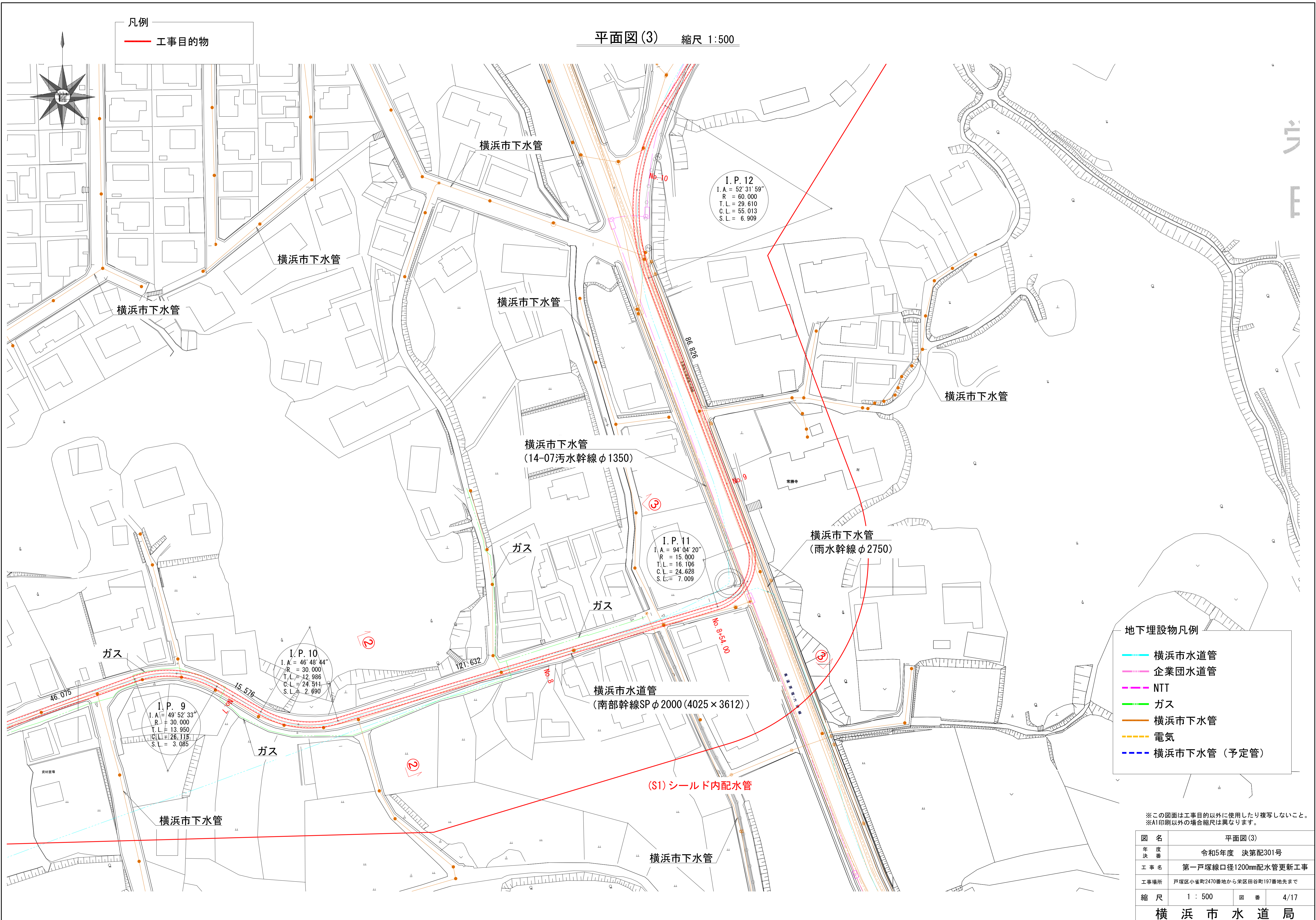
※この図面は工事目的以外に使用したり複写しないこと。
※A1印刷以外の場合縮尺は異なります。

図名	平面図(2)		
年度	令和5年度 決第配301号		
工事名	第一戸塚線口径1200mm配水管更新工事		
工事場所	戸塚区小雀町2470番地から栄区田谷町197番地先まで		
縮尺	1 : 500	図番	3/17

横浜市水道局

平面図(3) 縮尺 1:500

凡例
— 工事目的物



地下埋設物凡例

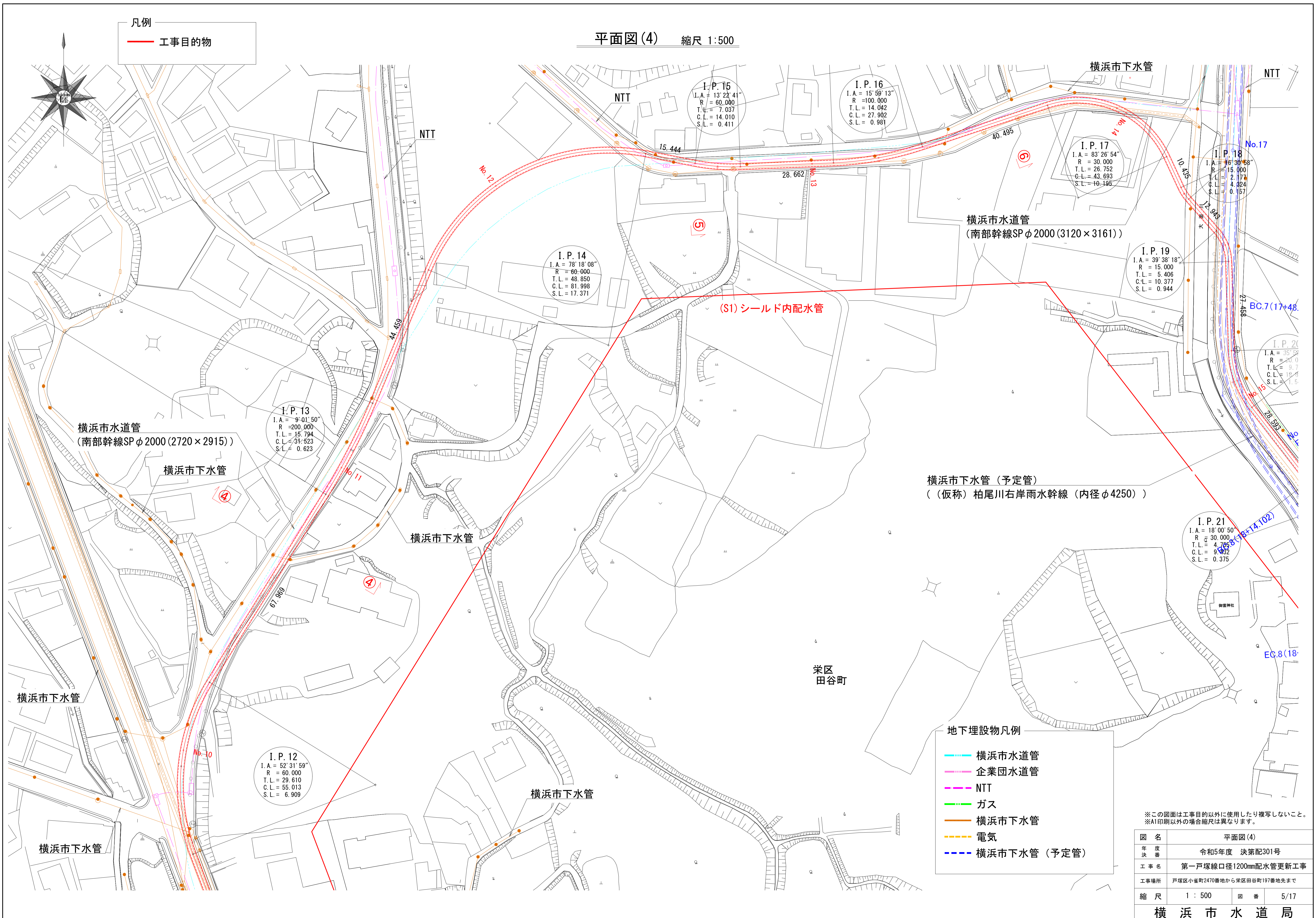
- 横浜市水道管
- 企業団水道管
- NTT
- ガス
- 横浜市下水道
- 電気
- 横浜市下水道 (予定管)

※この図面は工事目的以外に使用したり複写しないこと。
※A1印刷以外の場合縮尺は異なります。

図名	平面図(3)		
年度	令和5年度 決第301号		
工事名	第一戸塚線口径1200mm配水管更新工事		
工事場所	戸塚区小雀町2470番地から栄区田谷町197番地先まで		
縮尺	1:500	図番	4/17
横浜市水道局			

平面図(4) 縮尺 1:500

凡例
— 工事目的物



横浜市下水道 (予定管)
((仮称) 柏尾川右岸雨水幹線 (内径φ4250))

- 地下埋設物凡例
- 横浜市水道管
 - 企業団水道管
 - NTT
 - ガス
 - 横浜市下水道
 - 電気
 - 横浜市下水道 (予定管)

※この図面は工事目的以外に使用したり複写しないこと。
※A1印刷以外の場合縮尺は異なります。

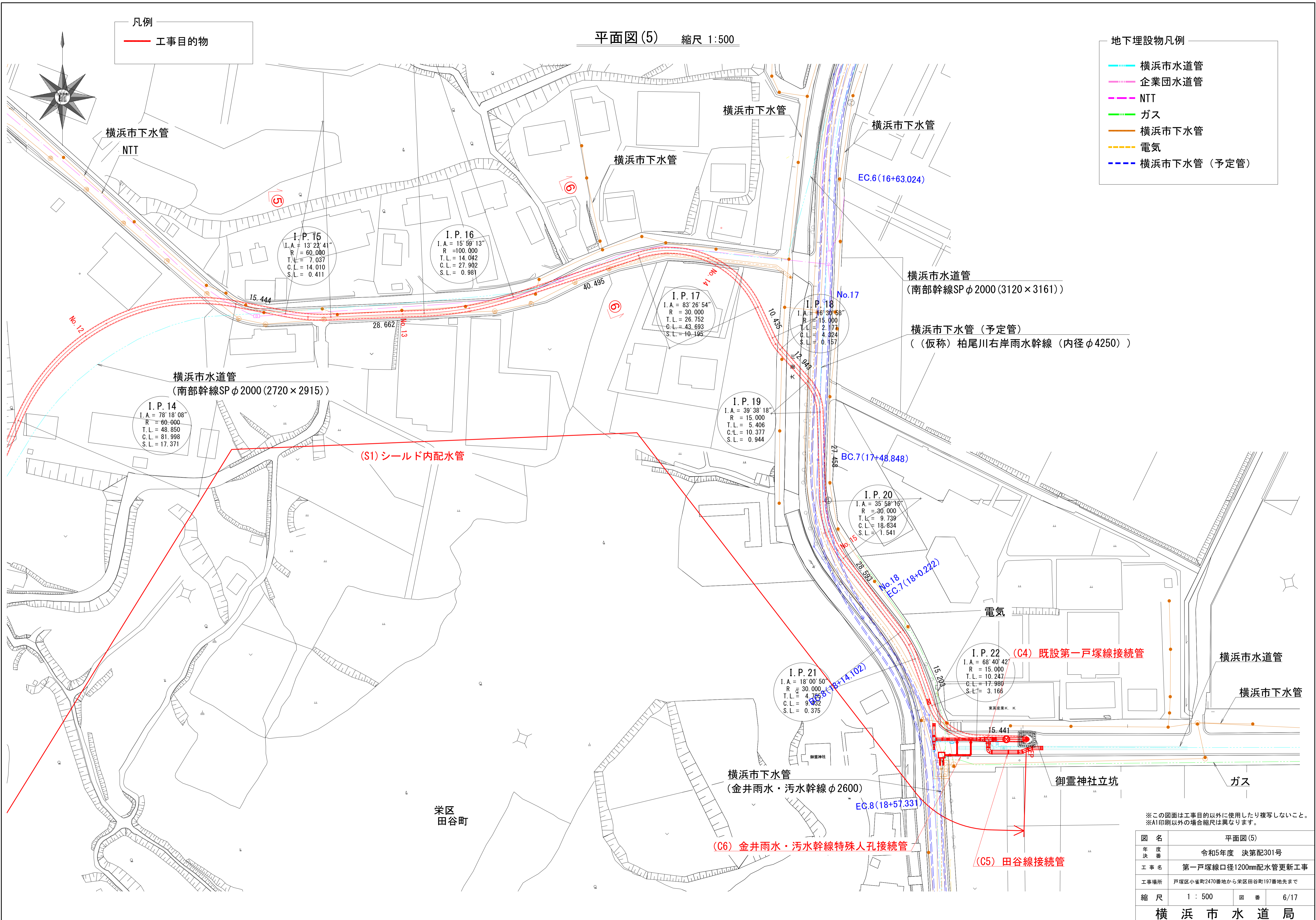
図名	平面図(4)	
年度	令和5年度 決第301号	
工事名	第一戸塚線口径1200mm配水管更新工事	
工事場所	戸塚区小雀町2470番地から栄区田谷町197番地先まで	
縮尺	1 : 500	図番 5/17

横浜市水道局

平面図(5) 縮尺 1:500

凡例
— 工事目的物

地下埋設物凡例
 横浜市水道管
 企業団水道管
 NTT
 ガス
 横浜市下水道
 電気
 横浜市下水道(予定管)



※この図面は工事目的以外に使用したり複写しないこと。
 ※A1印刷以外の場合縮尺は異なります。

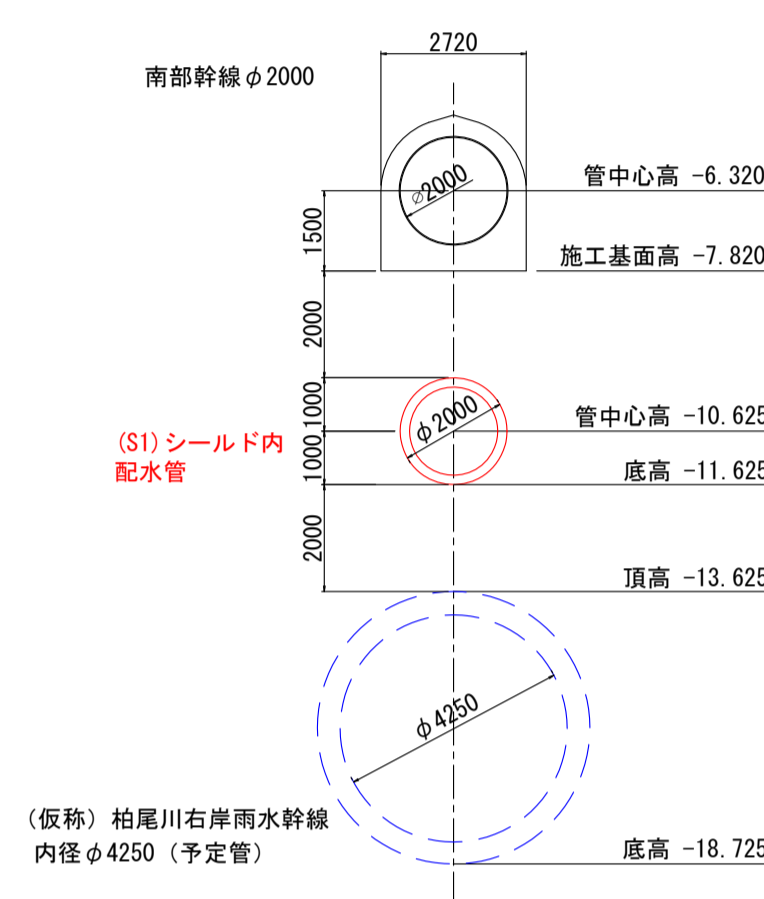
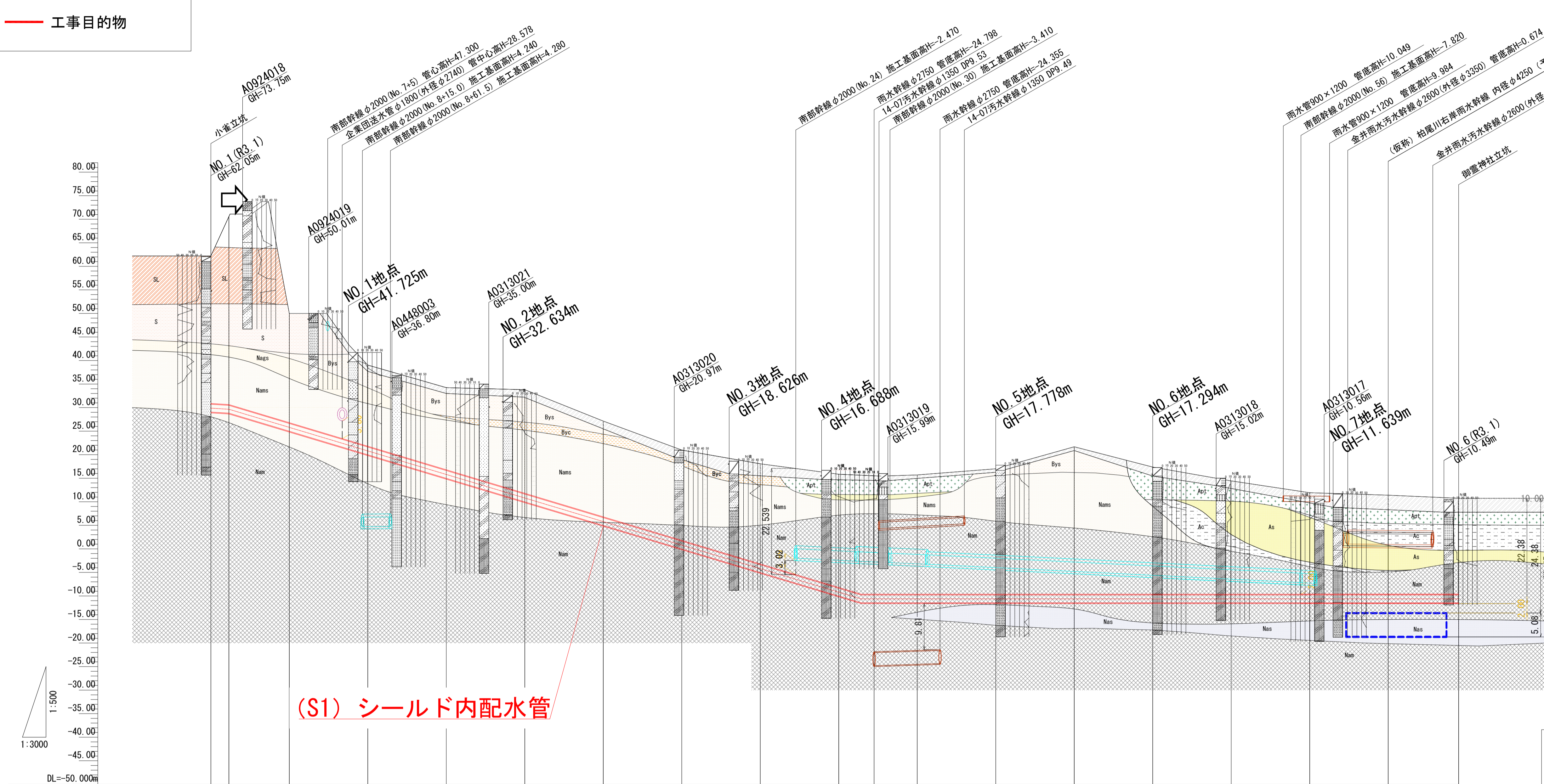
図名	平面図(5)		
年度	令和5年度 決第配301号		
工事名	第一戸塚線口径1200mm配水管更新工事		
工事場所	戸塚区小雀町2470番地から栄区田谷町197番地先まで		
縮尺	1:500	図番	6/17
横浜市水道局			

全体縦断面図

縮尺 縦 1:500
横 1:3000

凡例

— 工事目的物



(S1) シールド内配水管

- 地下埋設物凡例
- 横浜市水道管
 - 企業団水道管
 - NTT
 - ガス
 - 横浜市下水管
 - 電気
 - 横浜市下水管（予定管）

勾配	i=10.0‰										i=50.0‰										i=0.0‰										() 法面整地高																											
土被り	31.32	39.93	23.20	17.23	17.44	22.00	20.34	19.19	21.26	24.05	25.15	25.33	26.64	31.31	27.00	24.07	21.56	21.03	20.38	31.32	39.93	23.20	17.23	17.44	22.00	20.34	19.19	21.26	24.05	25.15	25.33	26.64	31.31	27.00	24.07	21.56	21.03	20.38	31.32	39.93	23.20	17.23	17.44	22.00	20.34	19.19	21.26	24.05	25.15	25.33	26.64	31.31	27.00	24.07	21.56	21.03	20.38	
管中心高	29.88	29.65	25.80	20.80	15.80	10.80	5.80	0.80	-4.20	-9.20	-10.62	-10.62	-10.62	-10.62	-10.62	-10.62	-10.62	-10.62	-10.62	29.88	29.65	25.80	20.80	15.80	10.80	5.80	0.80	-4.20	-9.20	-10.62	-10.62	-10.62	-10.62	-10.62	-10.62	-10.62	-10.62	29.88	29.65	25.80	20.80	15.80	10.80	5.80	0.80	-4.20	-9.20	-10.62	-10.62	-10.62	-10.62	-10.62	-10.62	-10.62	-10.62	-10.62		
地盤高	60.00	62.20	70.58	50.00	39.03	34.24	33.80	27.14	20.99	18.06	15.85	15.46	15.70	17.01	21.68	17.37	14.44	11.93	11.40	60.00	62.20	70.58	50.00	39.03	34.24	33.80	27.14	20.99	18.06	15.85	15.46	15.70	17.01	21.68	17.37	14.44	11.93	11.40	60.00	62.20	70.58	50.00	39.03	34.24	33.80	27.14	20.99	18.06	15.85	15.46	15.70	17.01	21.68	17.37	14.44	11.93	11.40	
単距離	0.000	23.00	77.00	100.00	100.00	100.00	100.00	100.00	100.00	100.00	100.00	45.00	55.00	100.00	100.00	100.00	100.00	100.00	100.00	0.000	23.00	77.00	100.00	100.00	100.00	100.00	100.00	100.00	100.00	100.00	45.00	55.00	100.00	100.00	100.00	100.00	100.00	100.00	0.000	23.00	77.00	100.00	100.00	100.00	100.00	100.00	100.00	100.00	100.00	45.00	55.00	100.00	100.00	100.00	100.00	100.00	100.00	
追加距離	0.00	23.00	100.00	200.00	300.00	400.00	500.00	600.00	700.00	800.00	845.00	900.00	1000.00	1100.00	1200.00	1300.00	1400.00	1500.00	1589.70	0.00	23.00	100.00	200.00	300.00	400.00	500.00	600.00	700.00	800.00	845.00	900.00	1000.00	1100.00	1200.00	1300.00	1400.00	1500.00	1589.70	0.00	23.00	100.00	200.00	300.00	400.00	500.00	600.00	700.00	800.00	845.00	900.00	1000.00	1100.00	1200.00	1300.00	1400.00	1500.00	1589.70	
測点	BP	1VP.1	No.1	No.2	No.3	No.4	No.5	No.6	No.7	No.8	No.9	No.10	No.11	No.12	No.13	No.14	No.15	EP		BP	1VP.1	No.1	No.2	No.3	No.4	No.5	No.6	No.7	No.8	No.9	No.10	No.11	No.12	No.13	No.14	No.15	EP		BP	1VP.1	No.1	No.2	No.3	No.4	No.5	No.6	No.7	No.8	No.9	No.10	No.11	No.12	No.13	No.14	No.15	EP		
管底高	33.32	41.93	25.20	19.23	19.44	24.00	22.34	21.19	23.26	26.05	27.15	27.33	28.64	33.31	29.00	26.07	23.56	23.03	22.38	33.32	41.93	25.20	19.23	19.44	24.00	22.34	21.19	23.26	26.05	27.15	27.33	28.64	33.31	29.00	26.07	23.56	23.03	22.38	33.32	41.93	25.20	19.23	19.44	24.00	22.34	21.19	23.26	26.05	27.15	27.33	28.64	33.31	29.00	26.07	23.56	23.03	22.38	

※この図面は工事目的以外に使用したり複写しないこと。
※A1印刷以外の縮尺は異なります。

図名	全体縦断面図		
年度	令和5年度 決第配301号		
工事名	第一戸塚線口径1200mm配水管更新工事		
工事場所	戸塚区小雀町2470番地から栄区田谷町197番地先まで		
縮尺	図示	図番	7/17

横浜市水道局