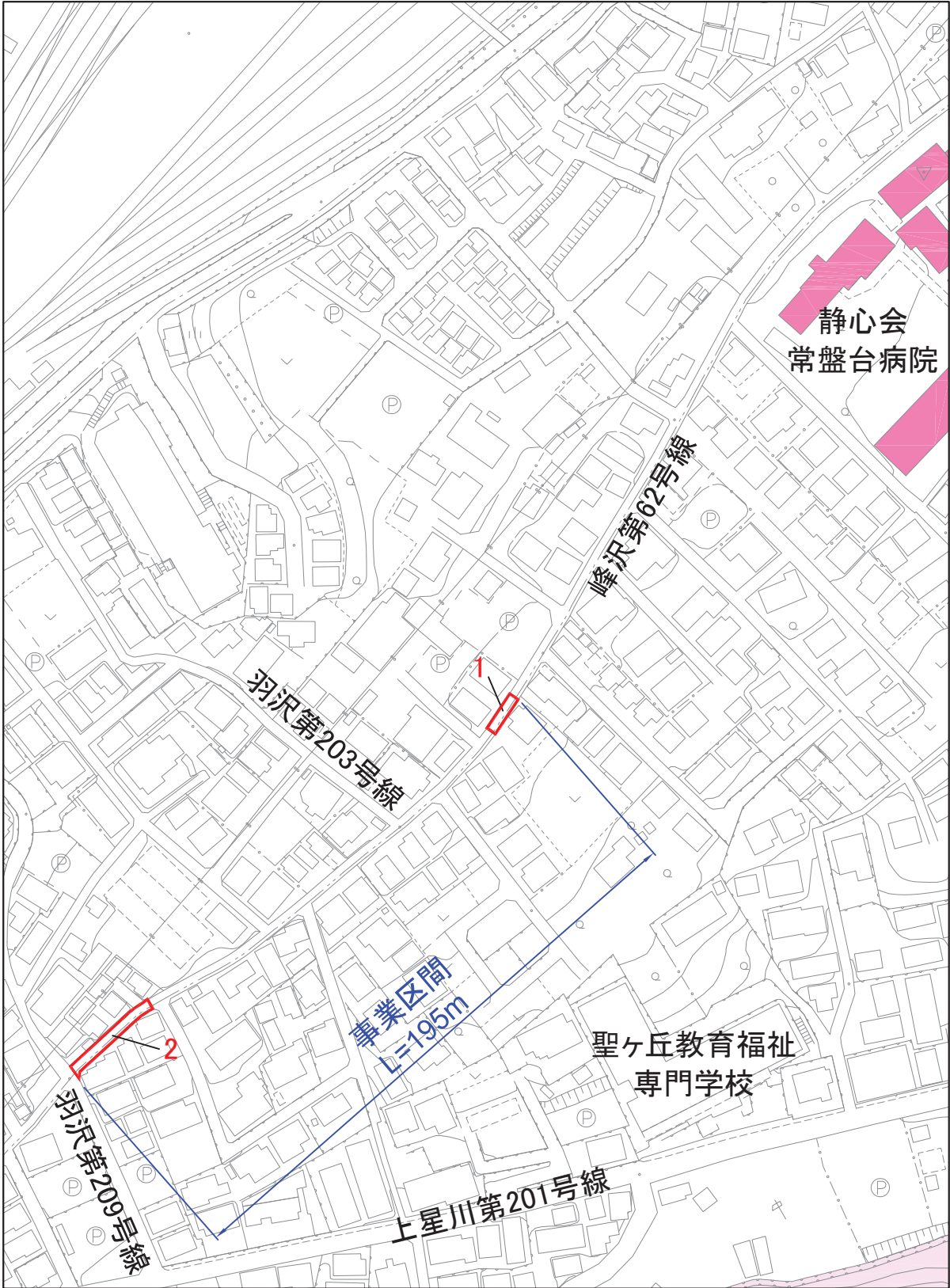


■経路7

道路特定事業計画書 【生活関連経路】				
経路名		峰沢第62号線、羽沢第209号線		
事業区間		羽沢第203号線交点先～羽沢第209号線交点		
事業延長		195m		
事業実施予定期間		2026～2027年度		
【整備方針】				
課題 : 舗装が劣化して通行に支障がある。				
対策 : 舗装の改修を行う。				
【事業内容】				
整備項目		事業量	箇所番号	備考
歩道空間の確保				
歩道の拡幅		m		
道路構造の改修				
車道の改修		m ²	102	1、2
歩道の改修	全面改修	m		
	部分改修	m ²		
	平坦性の改善	箇所		
	勾配の改修	箇所		
	歩車道境界ブロックの改修	m		
視覚障害者誘導用ブロックの敷設・改修				
経路誘導の連続敷設	新設	m		
	改修	m		
交差点等の部分敷設	新設	箇所		
	改修	箇所		
その他				
		箇所		
【事業実施に際して配慮すべき重要事項】				



1 : 整備箇所



横浜市建築局都市計画図基本データ(地図情報レベル2500)により作成

■経路8

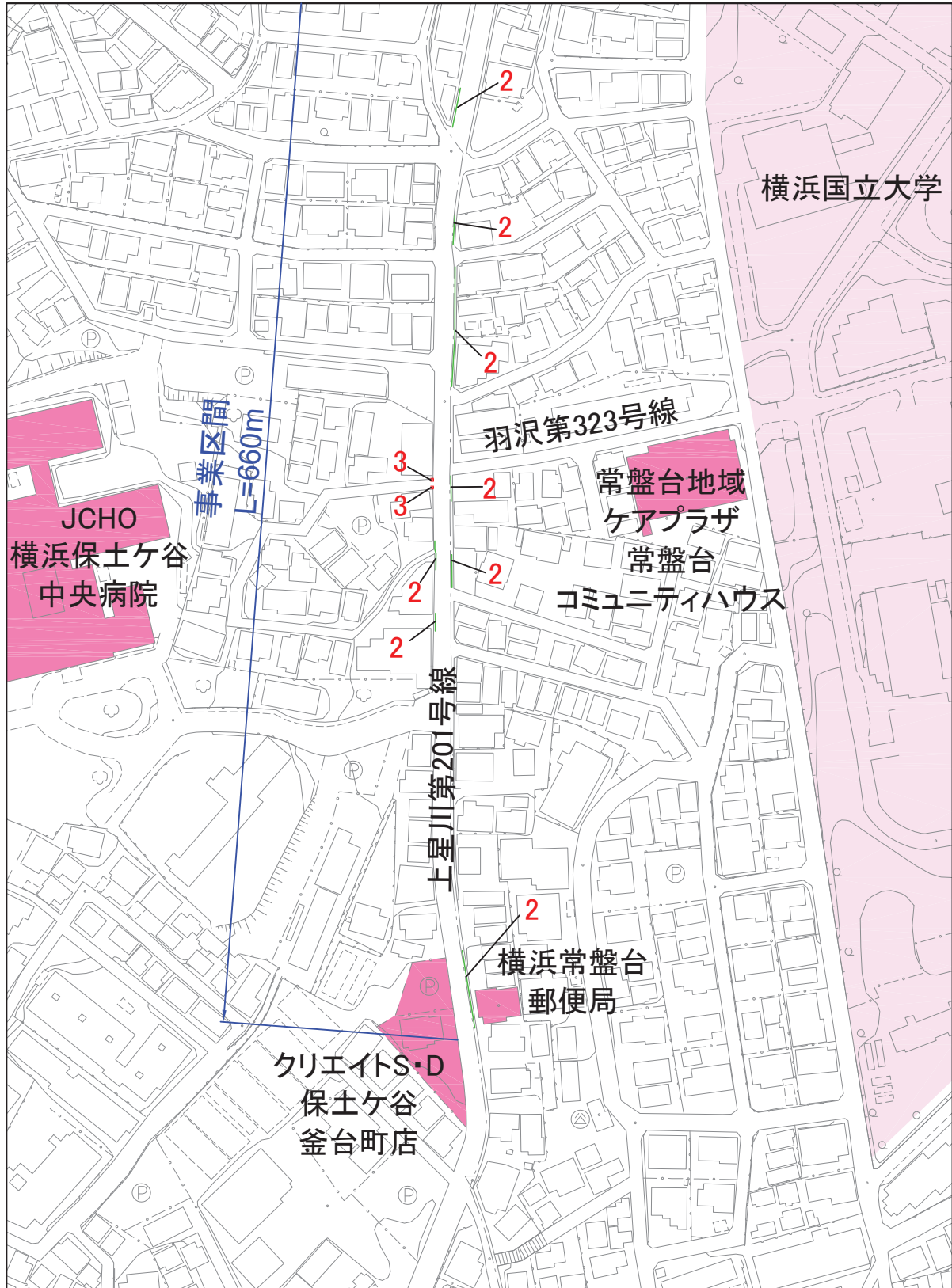
道路特定事業計画書 【生活関連経路】					
経路名	上星川第201号線				
事業区間	羽沢第209号線交点～横浜常盤台郵便局前				
事業延長	660m				
事業実施予定期間	2023～2024年度				
【整備方針】					
課題	坂を下りた先の交通量が多く危険なため注意喚起を要する。 歩車の分離がされていない。 グレーチングの目が大きく、杖や車椅子の通行に適さない。				
対策	区画線の設置を行う。 区画線の改修を行う。 排水施設の蓋を改修する。				
【事業内容】					
整備項目			事業量	箇所番号	備考
歩道空間の確保					
	歩道の拡幅	m			
道路構造の改修					
	車道の改修	m ²			
歩道の改修	全面改修	m			
	部分改修	m ²			
	平坦性の改善	箇所			
	勾配の改修	箇所			
	歩車道境界ブロックの改修	m			
視覚障害者誘導用ブロックの敷設・改修					
経路誘導の連続敷設	新設	m			
	改修	m			
交差点等の部分敷設	新設	箇所			
	改修	箇所			
その他					
	区画線の新設	m	8	1	破線
	区画線の改修	m	125	2	外側線
	排水施設の蓋改修	箇所	2	3	
【事業実施に際して配慮すべき重要事項】					



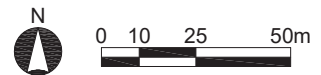
1 : 整備箇所



横浜市建築局都市計画図基本データ(地図情報レベル2500)により作成



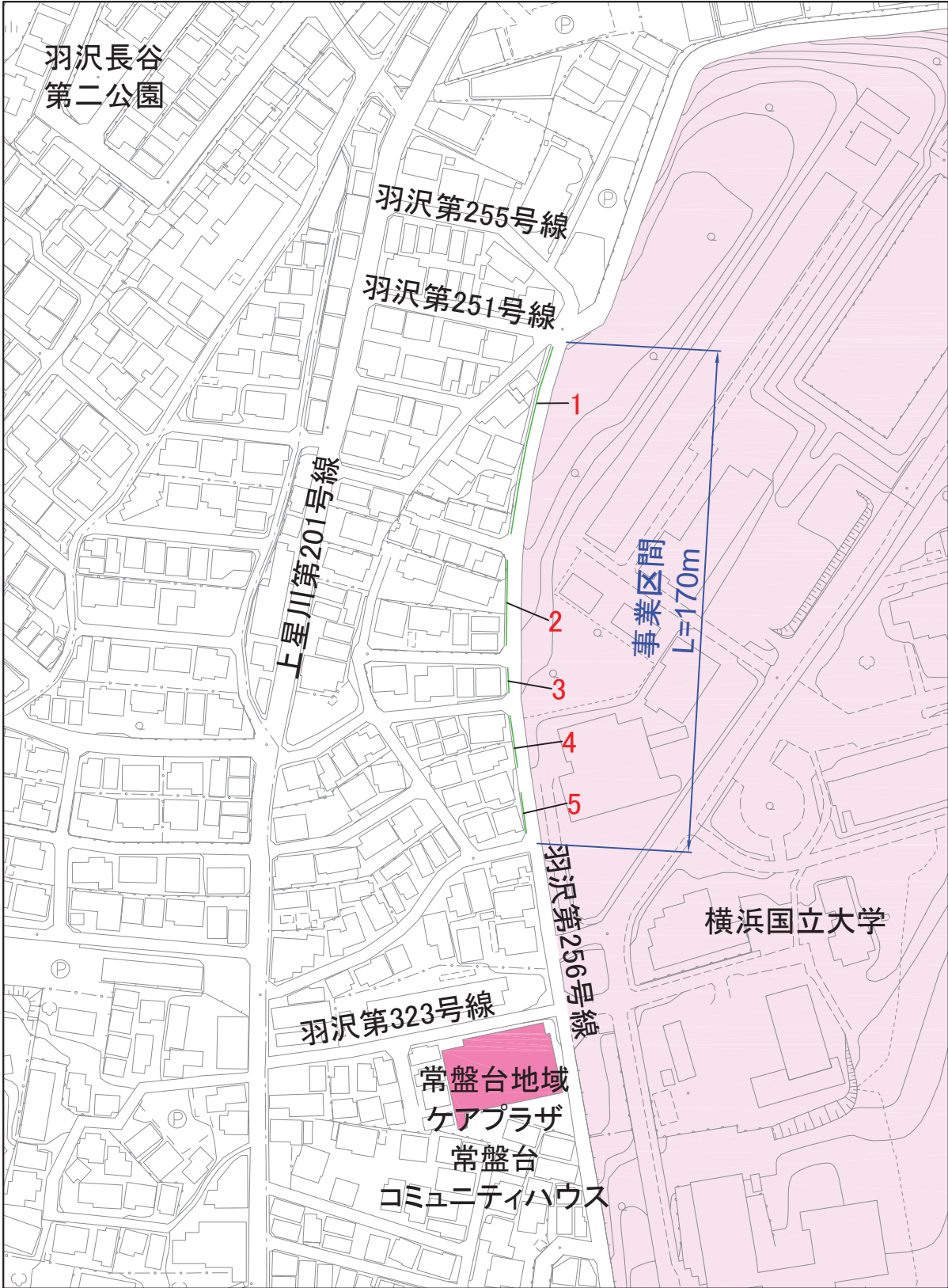
1 : 整備箇所



横浜市建築局都市計画図基本データ(地図情報レベル2500)により作成

■経路10

道路特定事業計画書 【生活関連経路】					
経路名	羽沢第255、256号線				
事業区間	羽沢第251号線交点～常盤台地域ケアプラザ先				
事業延長	170m				
事業実施予定期間	2023～2025年度				
【整備方針】					
課題 : 区画線、カラーベルトが薄れて歩車の分離がされていない。					
対策 : 区画線、カラーベルトの改修を行う。					
【事業内容】					
整備項目			事業量	箇所番号	備考
歩道空間の確保					
	歩道の拡幅	m			
道路構造の改修					
	車道の改修	m ²			
歩道の改修	全面改修	m			
	部分改修	m ²			
	平坦性の改善	箇所			
	勾配の改修	箇所			
	歩車道境界ブロックの改修	m			
視覚障害者誘導用ブロックの敷設・改修					
経路誘導の連続敷設	新設	m			
	改修	m			
交差点等の部分敷設	新設	箇所			
	改修	箇所			
その他					
	カラーベルトの改修	m	133	1～5	
【事業実施に際して配慮すべき重要事項】					



1 : 整備箇所



横浜市建築局都市計画図基本データ(地図情報レベル2500)により作成