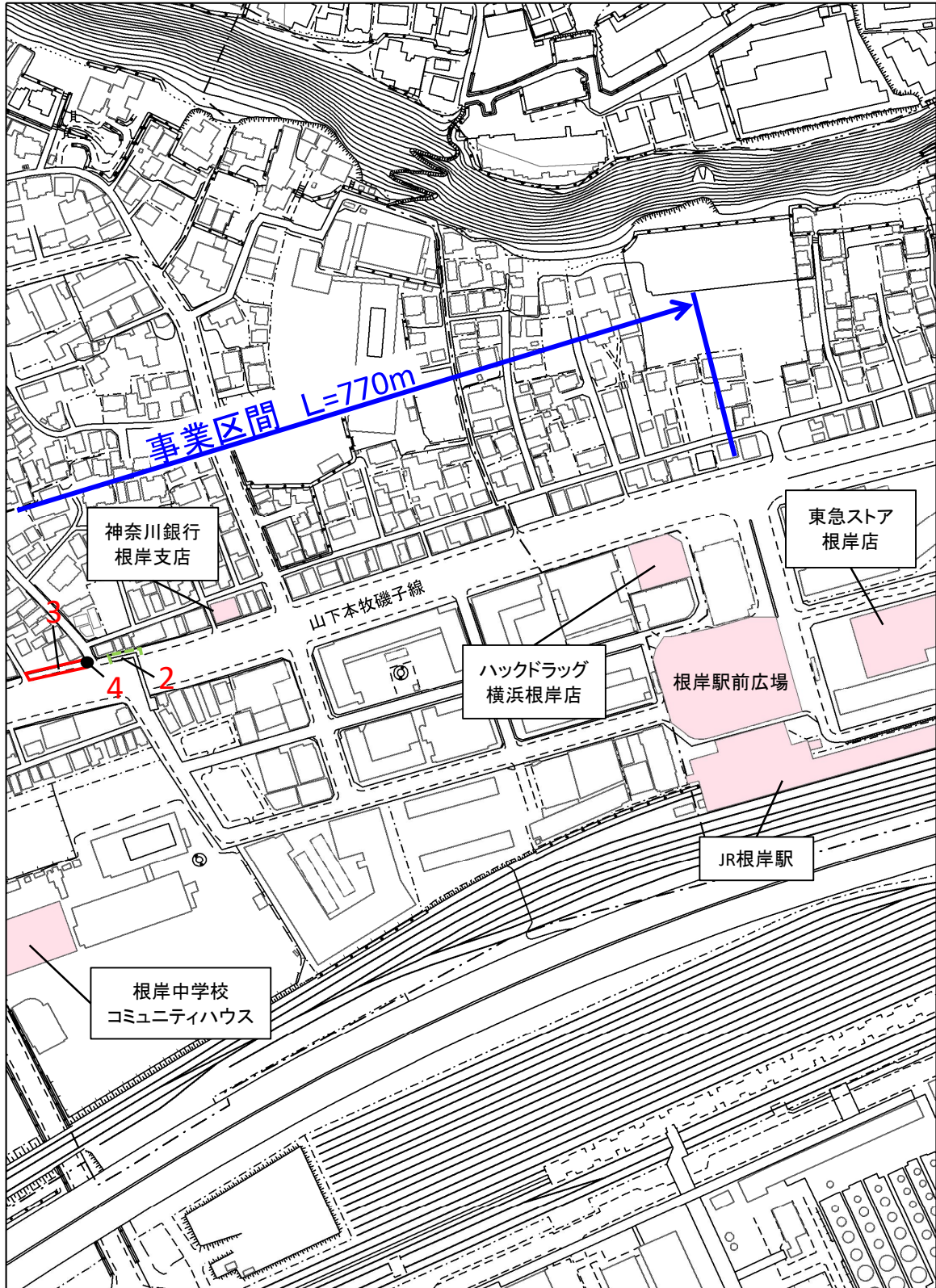


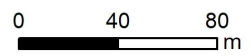
■根岸駅周辺:経路9

道路特定事業計画書【生活関連経路】 経路名 山下本牧磯子線 事業区間 根岸駅前交差点～八幡橋交差点間 事業延長 770m 事業実施予定期間 2025年度					
【整備方針】 課題：視覚障害者誘導用ブロックと車止めの設置位置の整合が取れていない。 歩道橋階段が歩道を占有しており、視覚障害者への注意喚起対策がない。 バス停付近の歩道の横断勾配が急である。 横断歩道手前及びバス停に視覚障害者誘導用ブロックが設置されていない。 対策：視覚障害者誘導用ブロックと車止めの位置を見直し再設置する。 歩道橋階段の周りに視覚障害者誘導用ブロックを設置する。 バス停付近の歩道を改修する。 横断歩道手前及びバス停に視覚障害者誘導用ブロックを設置する。					
【事業内容】					
整備項目			事業量	箇所番号	備考
歩行空間の確保					
	歩道の拡幅	m			
道路構造の改修					
	車道の改修	m ²			
歩道の改修	全面改修	m			
	部分改修	m ²			
	平坦性の改善	箇所	1	3	
	歩車道境界ブロックの改修	m			
視覚障害者誘導用ブロックの敷設・改修					
経路誘導の連続敷設	新設	m	20	2	
	改修	m			
交差点等の部分敷設	新設	箇所	2	4	
	改修	箇所	1	1	
その他					
	車止めの新設及び改善	箇所	1	1	
【事業実施に際して配慮すべき重要事項】					

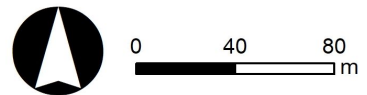
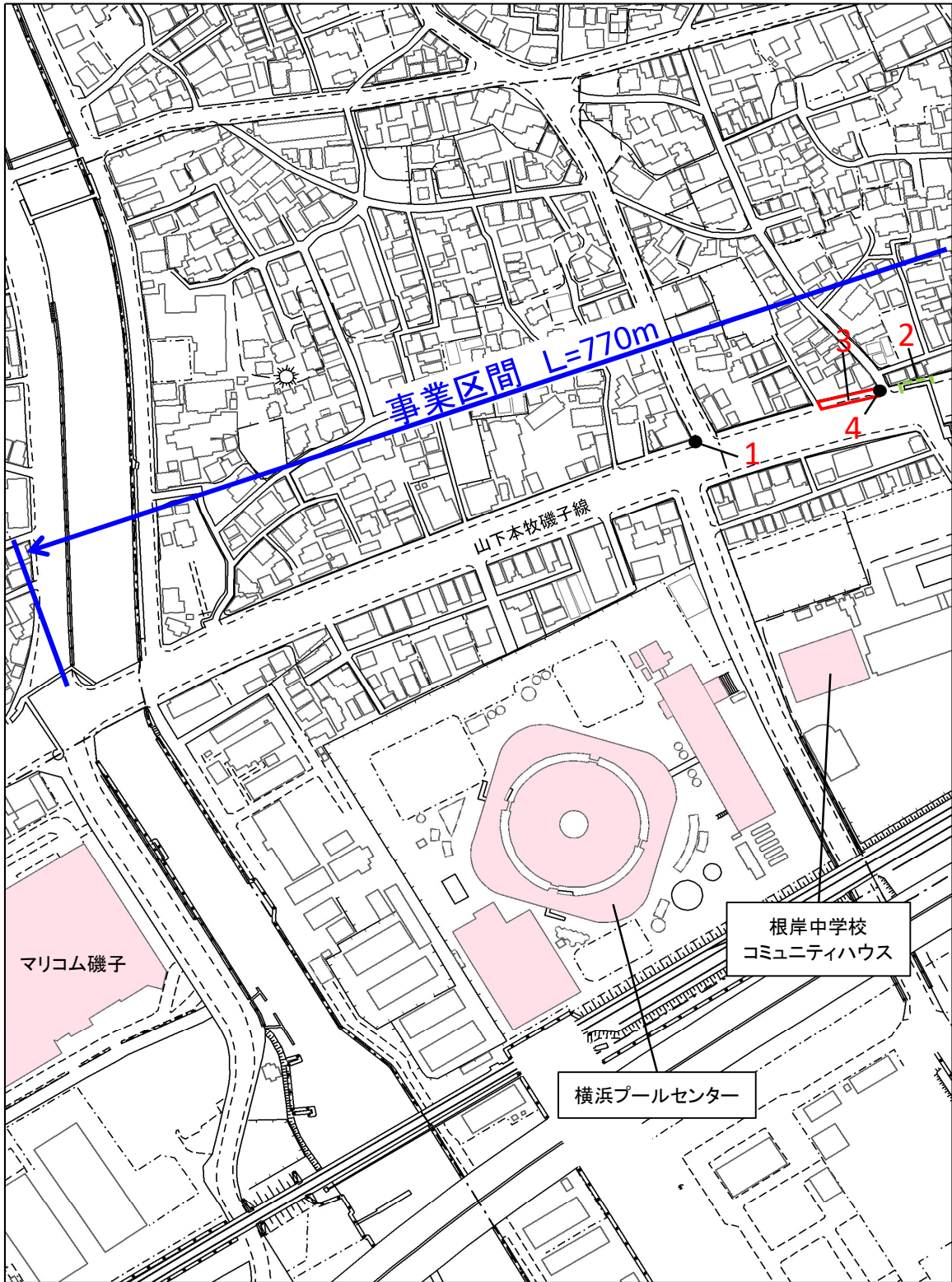


1 : 整備箇所

--- : 経路誘導の連続敷設



【横浜市建築局都市計画基本図データ(地図情報レベル2500)により作成】

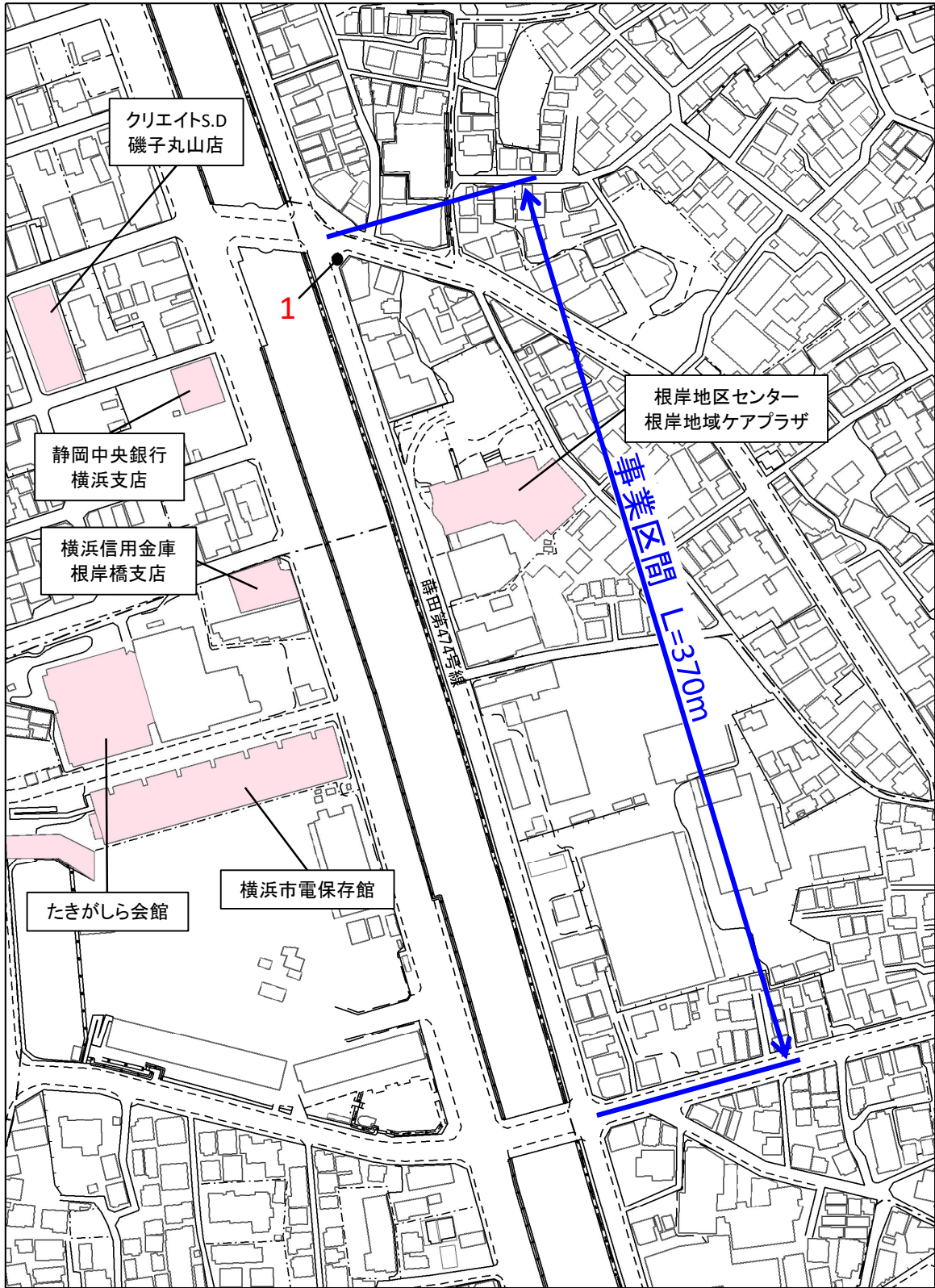


- 1** : 整備箇所
- : 経路誘導の連続敷設

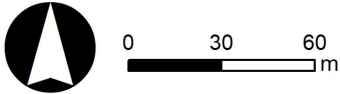
【横浜市建築局都市計画基本図データ(地図情報レベル2500)により作成】

■根岸駅周辺:経路14

道路特定事業計画書【生活関連経路】 経路名 蒔田第474号線 事業区間 坂下橋東詰交差点～根岸橋交差点間 事業延長 370m 事業実施予定期間 2023年度					
【整備方針】 課題：視覚障害者誘導用ブロックがマンホールによって途切れている。 対策：マンホールに誘導シートを設置する。					
【事業内容】					
整備項目			事業量	箇所番号	備考
歩行空間の確保					
	歩道の拡幅	m			
道路構造の改修					
	車道の改修	m ²			
	歩道の改修	全面改修	m		
		部分改修	m ²		
		平坦性の改善	箇所		
		歩車道境界ブロックの改修	m		
視覚障害者誘導用ブロックの敷設・改修					
	経路誘導の連続敷設	新設	m		
		改修	m		
	交差点等の部分敷設	新設	箇所		
		改修	箇所		
その他					
	誘導シートの設置	m	2	1	
【事業実施に際して配慮すべき重要事項】					



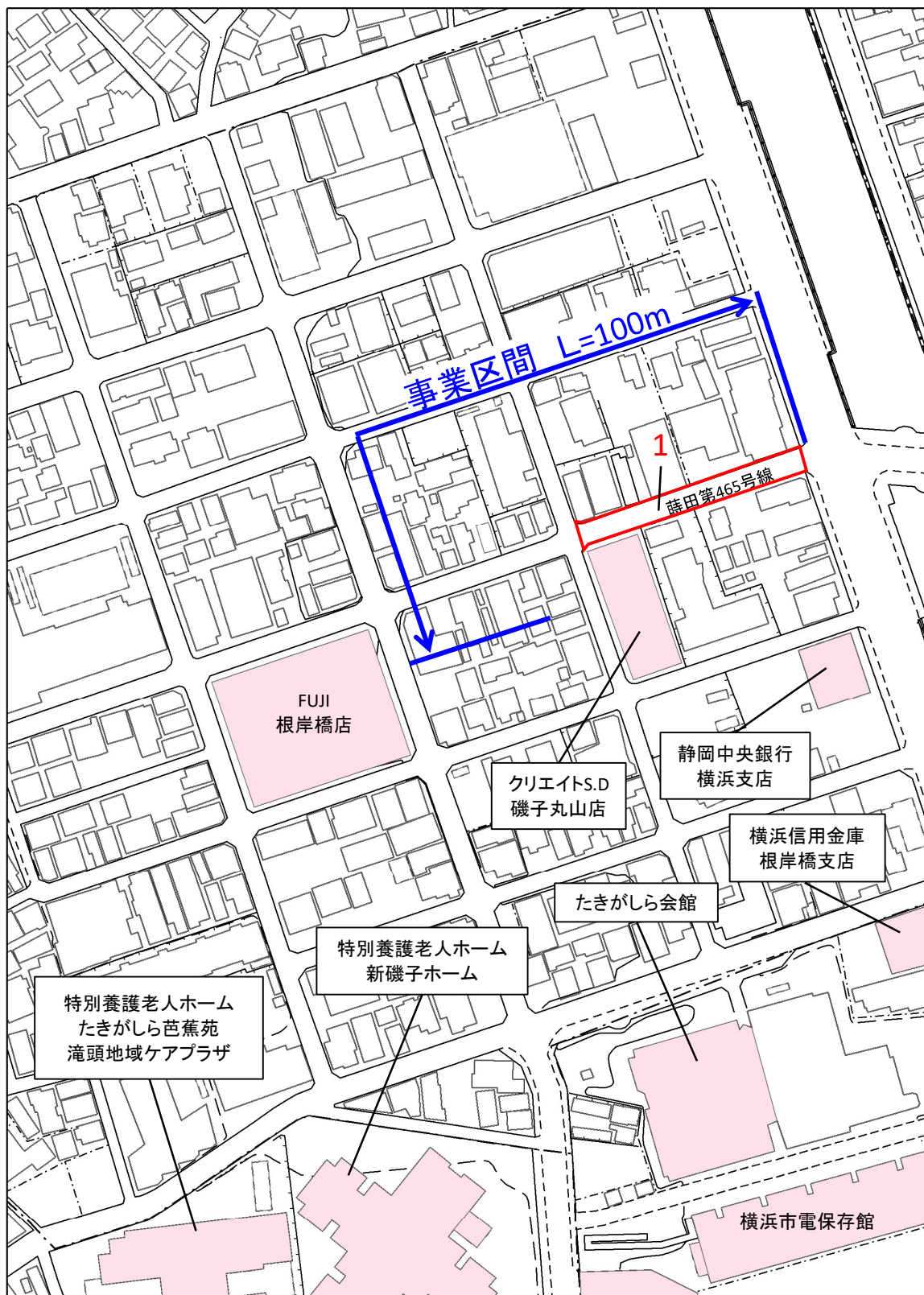
1 : 整備箇所



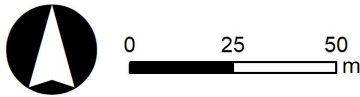
【横浜市建築局都市計画基本図データ(地図情報レベル2500)により作成】

■根岸駅周辺:経路16

道路特定事業計画書【生活関連経路】 経路名 蒔田第465号線 事業区間 クリエイトS.D磯子丸山店前～根岸橋交差点間 事業延長 100m 事業実施予定期間 2023年度～2027年度					
【整備方針】 課題：歩道が設置されていない。 対策：カラーベルトを設置する。					
【事業内容】					
整備項目			事業量	箇所番号	備考
歩行空間の確保					
	歩道の拡幅	m			
道路構造の改修					
	車道の改修	m ²			
	歩道の改修	全面改修	m		
		部分改修	m ²		
		平坦性の改善	箇所		
		歩車道境界ブロックの改修	m		
視覚障害者誘導用ブロックの敷設・改修					
	経路誘導の連続敷設	新設	m		
		改修	m		
	交差点等の部分敷設	新設	箇所		
		改修	箇所		
その他					
	カラーベルトの設置	m	70	1	
【事業実施に際して配慮すべき重要事項】					



1 : 整備箇所



【横浜市建築局都市計画基本図データ(地図情報レベル2500)により作成】

■根岸駅周辺:経路17

道路特定事業計画書【生活関連経路】 経路名 蒔田第465号線 事業区間 クリエイトS.D磯子丸山店前～FUJI根岸橋店間 事業延長 60m 事業実施予定期間 2023年度～2027年度					
【整備方針】 課題：歩道が設置されていない。 対策：カラーベルトを設置する。					
【事業内容】					
整備項目			事業量	箇所番号	備考
歩行空間の確保					
	歩道の拡幅	m			
道路構造の改修					
	車道の改修	m ²			
	歩道の改修	全面改修	m		
		部分改修	m ²		
		平坦性の改善	箇所		
		歩車道境界ブロックの改修	m		
視覚障害者誘導用ブロックの敷設・改修					
	経路誘導の連続敷設	新設	m		
		改修	m		
	交差点等の部分敷設	新設	箇所		
		改修	箇所		
その他					
	カラーベルトの設置	m	60	1	
【事業実施に際して配慮すべき重要事項】					



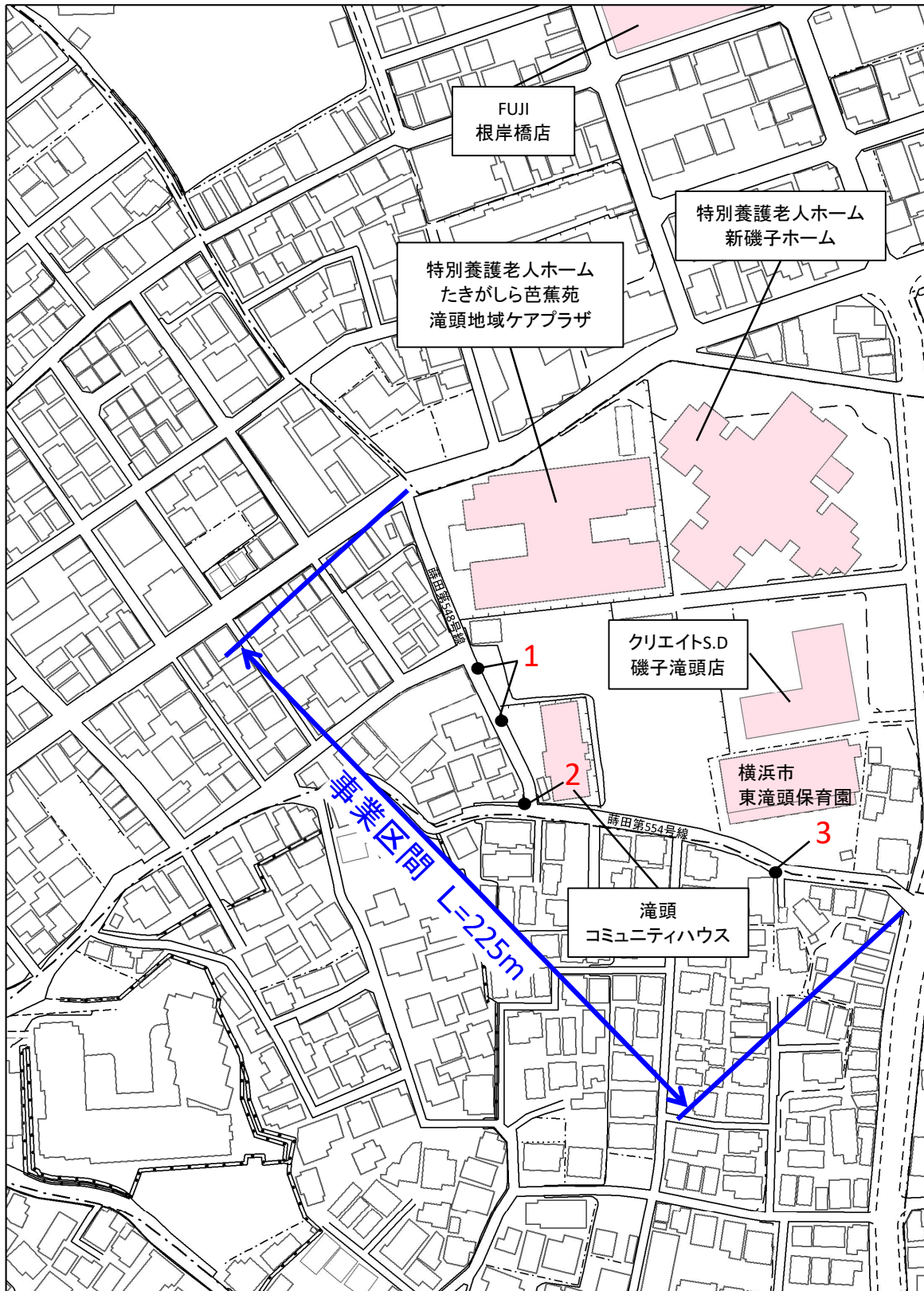
1 : 整備箇所



【横浜市建築局都市計画基本図データ(地図情報レベル2500)により作成】

■根岸駅周辺:経路19

道路特定事業計画書【生活関連経路】 経路名 蒔田第548号線, 蒔田第554号線 事業区間 岩瀬商店街前交差点～滝頭二丁目交差点付近間 事業延長 225m 事業実施予定期間 2023年度～2027年度					
【整備方針】 課題: 排水施設の蓋の隙間が大きい。 雨水柵が車道部分にはみ出している。 対策: 排水施設の蓋を隙間が小さい規格に交換する。 雨水柵を移設する。					
【事業内容】					
整備項目			事業量	箇所番号	備考
歩行空間の確保					
	歩道の拡幅	m			
道路構造の改修					
	車道の改修	m ²			
	歩道の改修	全面改修	m		
		部分改修	m ²		
		平坦性の改善	箇所		
		歩車道境界ブロックの改修	m		
視覚障害者誘導用ブロックの敷設・改修					
	経路誘導の連続敷設	新設	m		
		改修	m		
	交差点等の部分敷設	新設	箇所		
		改修	箇所		
その他					
	排水施設の蓋改修	箇所	3	1,3	
	雨水柵の移設	箇所	1	2	
【事業実施に際して配慮すべき重要事項】					



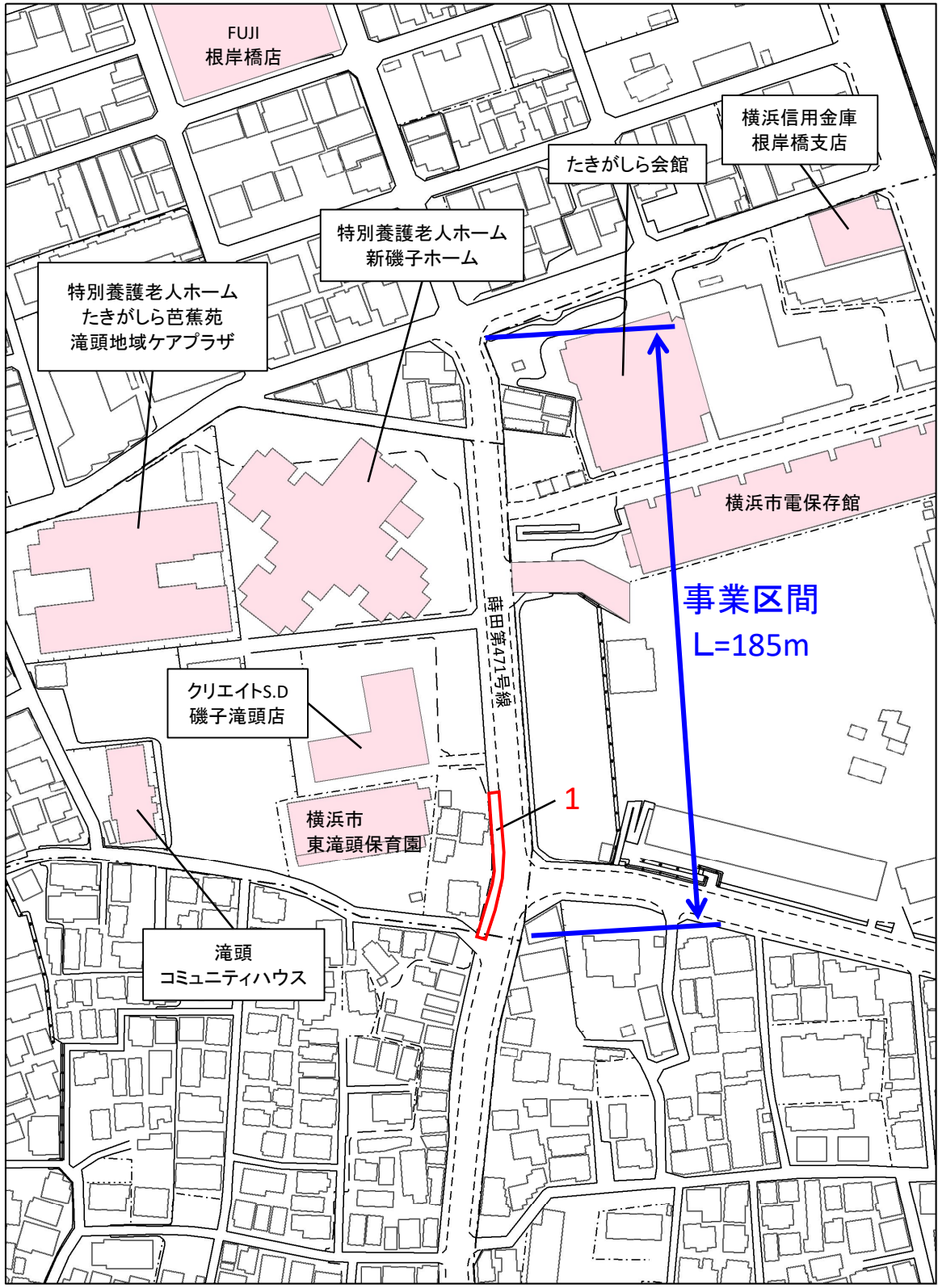
1 : 整備箇所



【横浜市建築局都市計画基本図データ(地図情報レベル2500)により作成】

■根岸駅周辺:経路20

道路特定事業計画書【生活関連経路】 経路名 蒔田第471号線 事業区間 滝頭二丁目交差点～丸山二丁目交差点間 事業延長 185m 事業実施予定期間 2023年度～2027年度					
【整備方針】 課題：車両の乗入れ箇所が多く、歩道舗装が波打っている。 対策：歩道舗装を改修する。					
【事業内容】					
整備項目			事業量	箇所番号	備考
歩行空間の確保					
	歩道の拡幅	m			
道路構造の改修					
	車道の改修	m ²			
歩道の改修	全面改修	m			
	部分改修	m ²			
	平坦性の改善	箇所	1	1	
	歩車道境界ブロックの改修	m			
視覚障害者誘導用ブロックの敷設・改修					
経路誘導の連続敷設	新設	m			
	改修	m			
交差点等の部分敷設	新設	箇所			
	改修	箇所			
その他					
【事業実施に際して配慮すべき重要事項】					

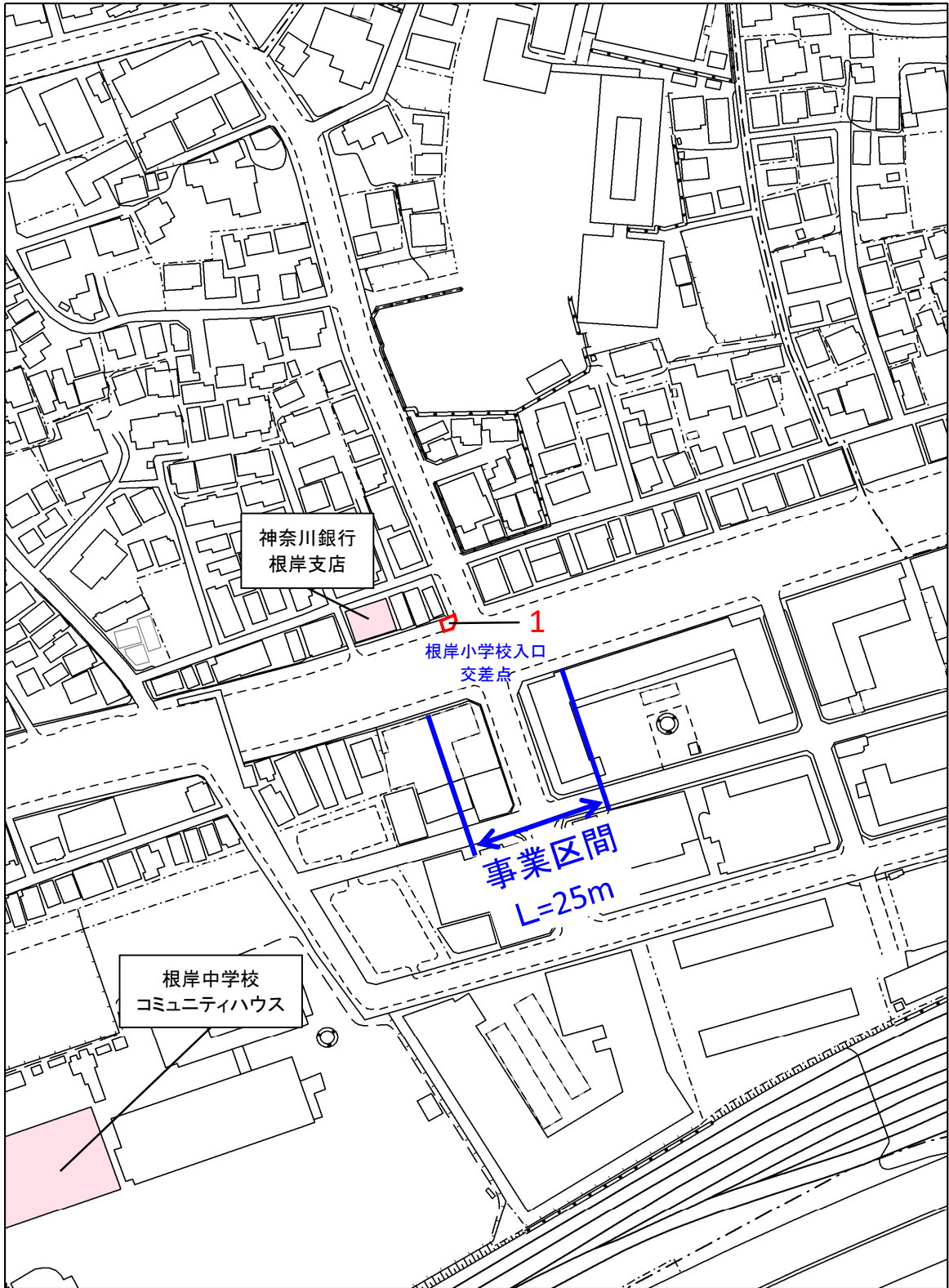


1 : 整備箇所

【横浜市建築局都市計画基本図データ(地図情報レベル2500)により作成】

■根岸駅周辺:根岸小学校入口交差点

道路特定事業計画書【生活関連経路】				
経路名		根岸小学校入口交差点		
事業区間		根岸小学校入口交差点		
事業延長		25m		
事業実施予定期間		2025年度		
【整備方針】				
課題：横断歩道付近の歩車道境界ブロックの段差が大きい。 視覚障害者誘導用ブロックと車止めの設置位置の整合が取れていない。				
対策：横断歩道付近の歩車道境界ブロックを改修する。 視覚障害者誘導用ブロックと車止めを再設置する。				
【事業内容】				
整備項目		事業量	箇所番号	備考
歩行空間の確保				
	歩道の拡幅	m		
道路構造の改修				
	車道の改修	m ²		
歩道の改修	全面改修	m		
	部分改修	m ²		
	平坦性の改善	箇所		
	歩車道境界ブロックの改修	m	11	1
視覚障害者誘導用ブロックの敷設・改修				
経路誘導の連続敷設	新設	m		
	改修	m		
交差点等の部分敷設	新設	箇所		
	改修	箇所	1	1
その他				
	車止めの新設及び改善	箇所	1	1
【事業実施に際して配慮すべき重要事項】				



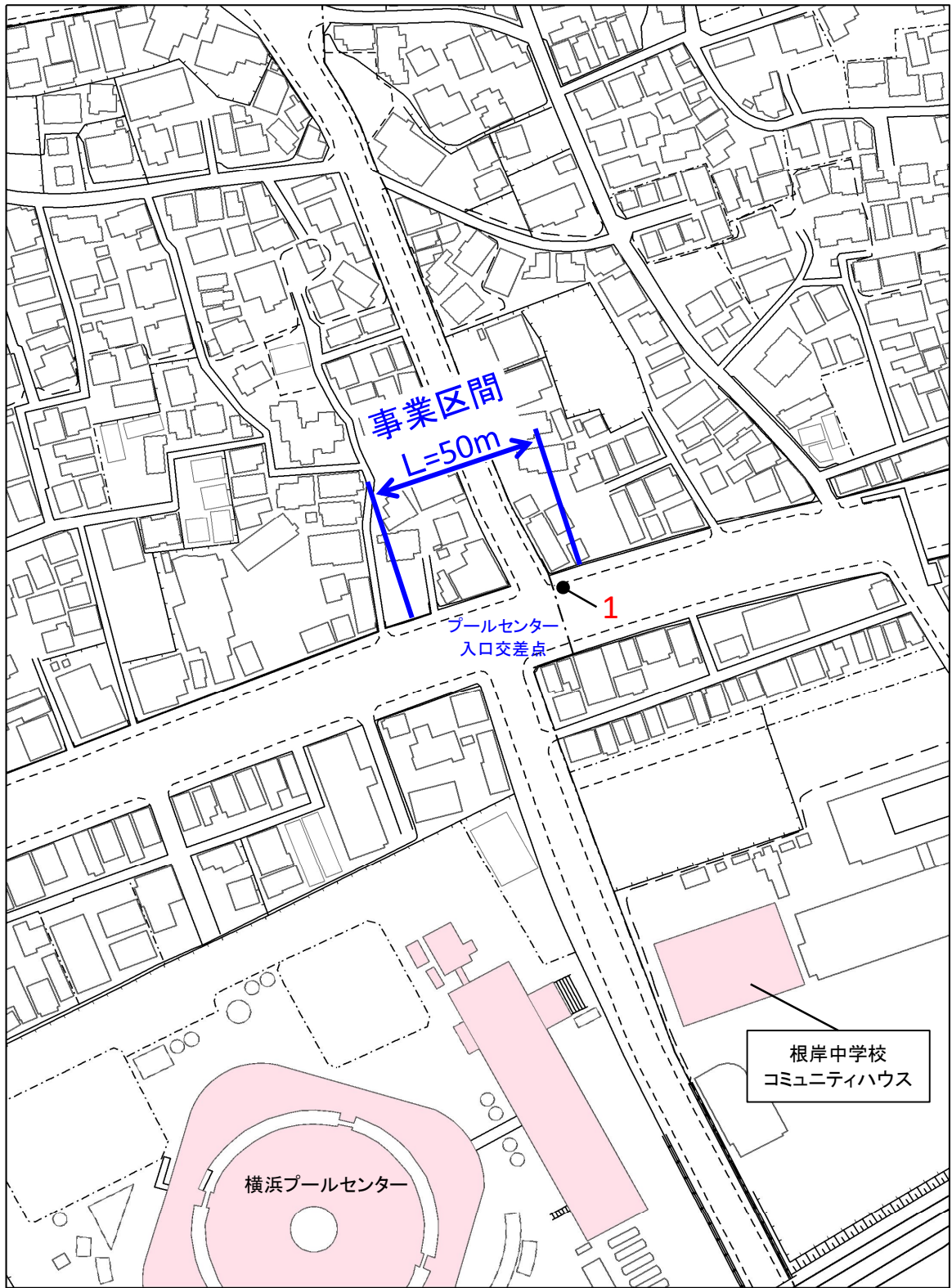
0 25 50
m

1 : 整備箇所

【横浜市建築局都市計画基本図データ(地図情報レベル2500)により作成】

■根岸駅周辺:プールセンター入口交差点

道路特定事業計画書【生活関連経路】 経路名 プールセンター入口交差点 事業区間 プールセンター入口交差点 事業延長 50m 事業実施予定期間 2025年度					
【整備方針】 課題：排水施設の蓋の隙間が大きい。 対策：排水施設の蓋を隙間が小さい規格に交換する。					
【事業内容】					
整備項目			事業量	箇所番号	備考
歩行空間の確保					
	歩道の拡幅	m			
道路構造の改修					
	車道の改修	m ²			
	歩道の改修	全面改修	m		
		部分改修	m ²		
		平坦性の改善	箇所		
		歩車道境界ブロックの改修	m		
視覚障害者誘導用ブロックの敷設・改修					
	経路誘導の連続敷設	新設	m		
		改修	m		
	交差点等の部分敷設	新設	箇所		
		改修	箇所		
その他					
	排水施設の蓋改修	箇所	1	1	
【事業実施に際して配慮すべき重要事項】					



1 : 整備箇所



【横浜市建築局都市計画基本図データ(地図情報レベル2500)により作成】