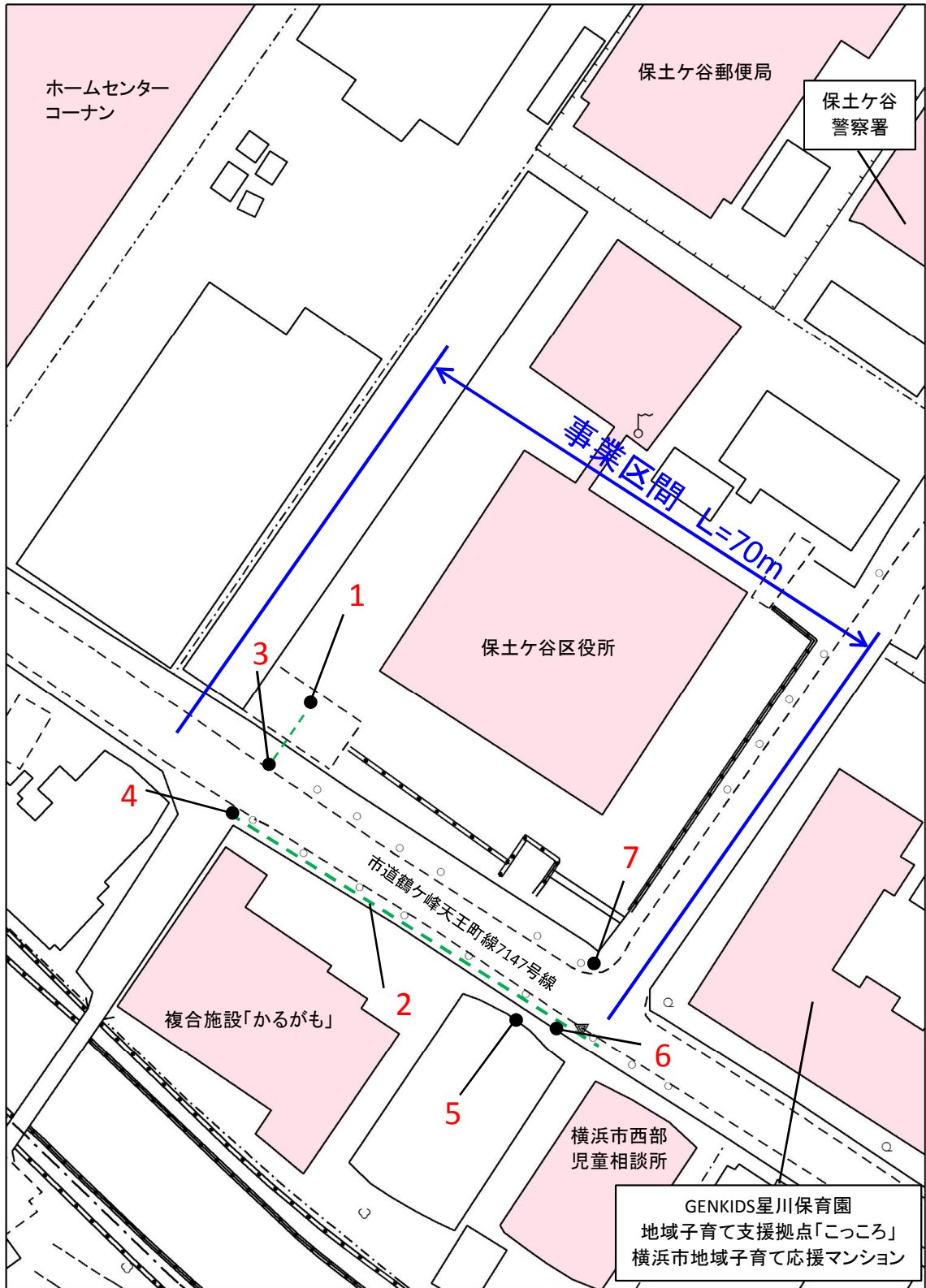


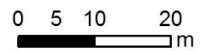
■星川駅周辺:経路4

| | | | | |
|--|-------------|-----------------|------|-----|
| 道路特定事業計画書【生活関連経路A】 | | | | |
| 経路名 | | 市道鶴ヶ峰天王町線7147号線 | | |
| 事業区間 | | 保土ヶ谷区役所前 | | |
| 事業延長 | | 70m | | |
| 事業実施予定期間 | | 2021年度 | | |
| 【整備方針】 | | | | |
| 課題：横断歩道部の視覚障害者誘導用ブロック(線状ブロック)に目違いが生じている。 交差点部、経路誘導の視覚障害者誘導用ブロックの劣化、破損箇所がある。 | | | | |
| 対策：視覚障害者誘導用ブロック(線状ブロック)の位置を横断歩道の中央へ改修する。 交差点部、経路誘導の視覚障害者誘導用ブロックを改修する。 | | | | |
| 【事業内容】 | | | | |
| 整備項目 | | 事業量 | 箇所番号 | 備考 |
| 歩行空間の確保 | | | | |
| 歩道の拡幅 | | m | | |
| 道路構造の改修 | | | | |
| 車道の改修 | | m ² | | |
| 歩道の改修 | 全面改修 | m | | |
| | 部分改修 | m ² | | |
| | 平たん部の確保 | 箇所 | | |
| | 勾配の改修 | 箇所 | | |
| | エプロンブロックの改修 | m | | |
| 排水施設の改修 | | 箇所 | | |
| 視覚障害者誘導用ブロックの敷設・改修 | | | | |
| 経路誘導の連続敷設 | 新設 | m | | |
| | 改修 | m | 80 | 1、2 |
| 交差点等の部分敷設 | 新設 | 箇所 | | |
| | 改修 | 箇所 | 5 | 3~7 |
| その他 | | | | |
| 【事業実施に際して配慮すべき重要事項】 | | | | |



1 : 整備箇所

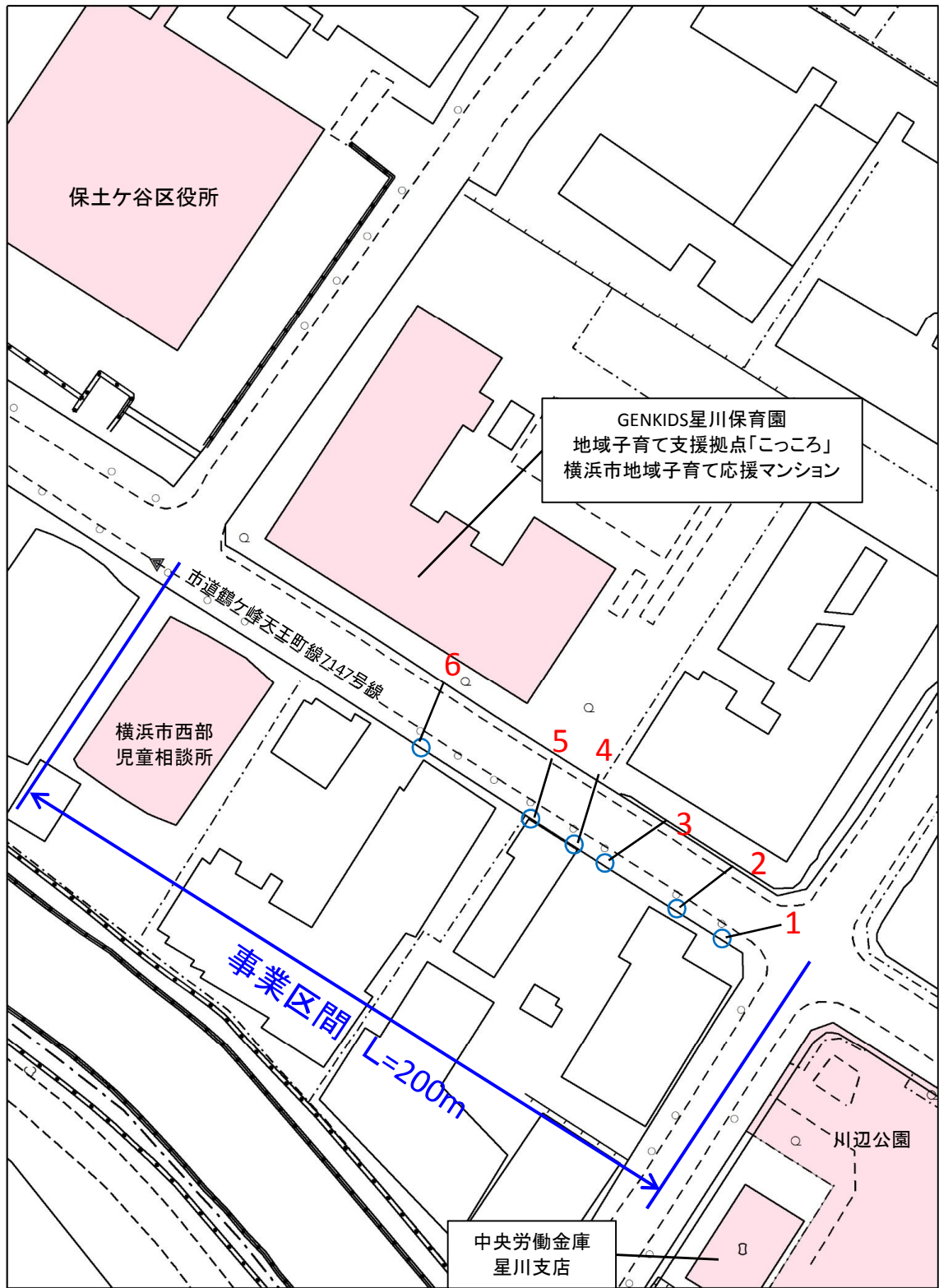
--- : 経路誘導の連続敷設



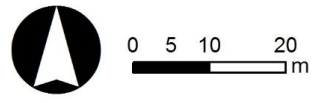
【横浜市建築局都市計画基本図データ(地図情報レベル2500)により作成】

■星川駅周辺:経路5

| | | | |
|--------------------------------|----------------------|----------------|-------|
| 道路特定事業計画書【生活関連経路B】 | | | |
| 経路名 | 市道鶴ヶ峰天王町線7147号線 | | |
| 事業区間 | 保土ヶ谷区役所前交差点～川辺公園前交差点 | | |
| 事業延長 | 200m | | |
| 事業実施予定期間 | 2022年度 | | |
| 【整備方針】 | | | |
| 課題：樹木の根上がりにより植栽ますと歩道に段差が生じている。 | | | |
| 対策：植栽ますを改修する。 | | | |
| 【事業内容】 | | | |
| | 整備項目 | 事業量 | 箇所番号 |
| 歩行空間の確保 | | | |
| | 歩道の拡幅 | m | |
| 道路構造の改修 | | | |
| | 車道の改修 | m ² | |
| 歩道の改修 | 全面改修 | m | |
| | 部分改修 | m ² | |
| | 平たん部の確保 | 箇所 | |
| | 勾配の改修 | 箇所 | |
| | エプロンブロックの改修 | m | |
| | 排水施設の改修 | 箇所 | |
| 視覚障害者誘導用ブロックの敷設・改修 | | | |
| 経路誘導の連続敷設 | 新設 | m | |
| | 改修 | m | |
| 交差点等の部分敷設 | 新設 | 箇所 | |
| | 改修 | 箇所 | |
| その他 | | | |
| | 植栽ますの改修 | 箇所 | 6 1～6 |
| 【事業実施に際して配慮すべき重要事項】 | | | |
| 切株を撤去して平たん性を確保する。 | | | |



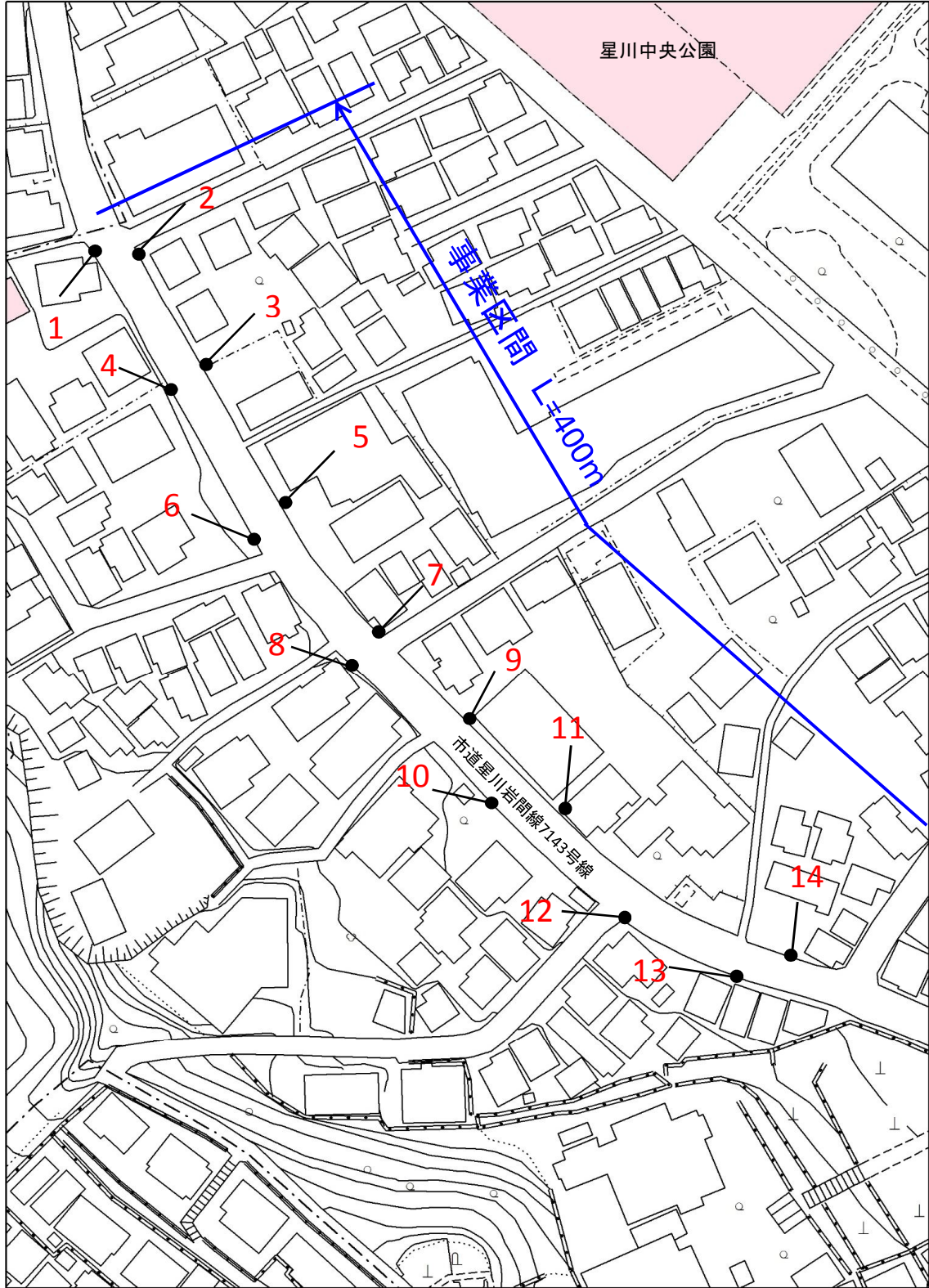
1 : 整備箇所



【横浜市建築局都市計画基本図データ(地図情報レベル2500)により作成】

■星川駅周辺:経路10

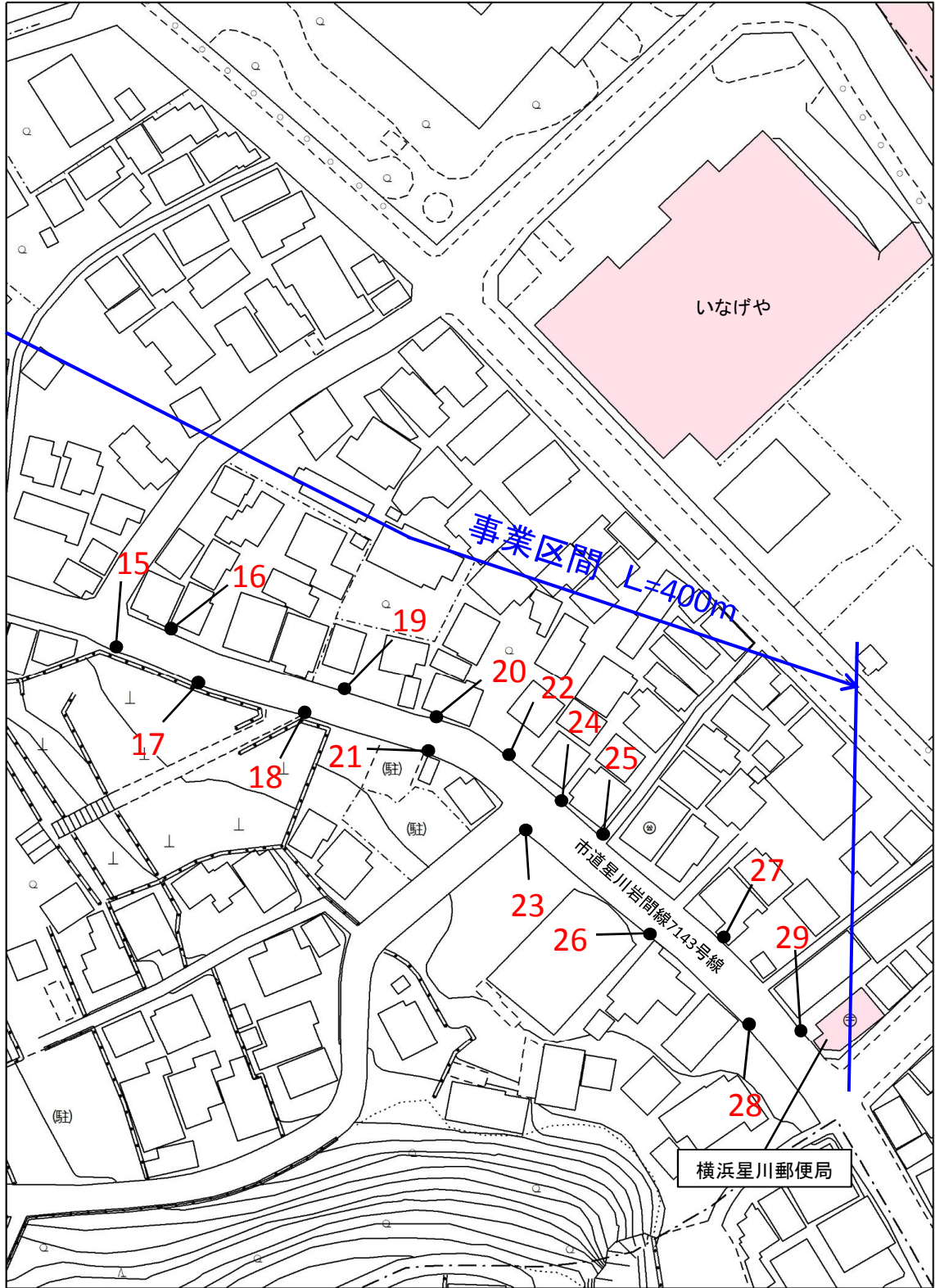
| | | | |
|-------------------------------|-------------|--------------------|---------|
| 道路特定事業計画書【生活関連経路B】 | | | |
| 経路名 | | 市道星川岩間線7143号線 | |
| 事業区間 | | 星川小学校前バス停～星川駅入口交差点 | |
| 事業延長 | | 400m | |
| 事業実施予定期間 | | 2020年度～2024年度 | |
| 【整備方針】 | | | |
| 課題：路肩に電柱が設置されており、歩行の妨げになっている。 | | | |
| 対策：電柱移設の検討を行う。 | | | |
| 【事業内容】 | | | |
| 整備項目 | | 事業量 | 箇所番号 |
| 歩行空間の確保 | | | |
| | 歩道の拡幅 | m | |
| 道路構造の改修 | | | |
| | 車道の改修 | m ² | |
| 歩道の改修 | 全面改修 | m | |
| | 部分改修 | m ² | |
| | 平たん部の確保 | 箇所 | |
| | 勾配の改修 | 箇所 | |
| | エプロンブロックの改修 | m | |
| | 排水施設の改修 | 箇所 | |
| 視覚障害者誘導用ブロックの敷設・改修 | | | |
| 経路誘導の連続敷設 | 新設 | m | |
| | 改修 | m | |
| 交差点等の部分敷設 | 新設 | 箇所 | |
| | 改修 | 箇所 | |
| その他 | | | |
| | 電柱等の移設 | 箇所 | 29 1～29 |
| 【事業実施に際して配慮すべき重要事項】 | | | |
| 電柱移設には、移設先と調整が必要である。 | | | |



1 : 整備箇所



【横浜市建築局都市計画基本図データ(地図情報レベル2500)により作成】



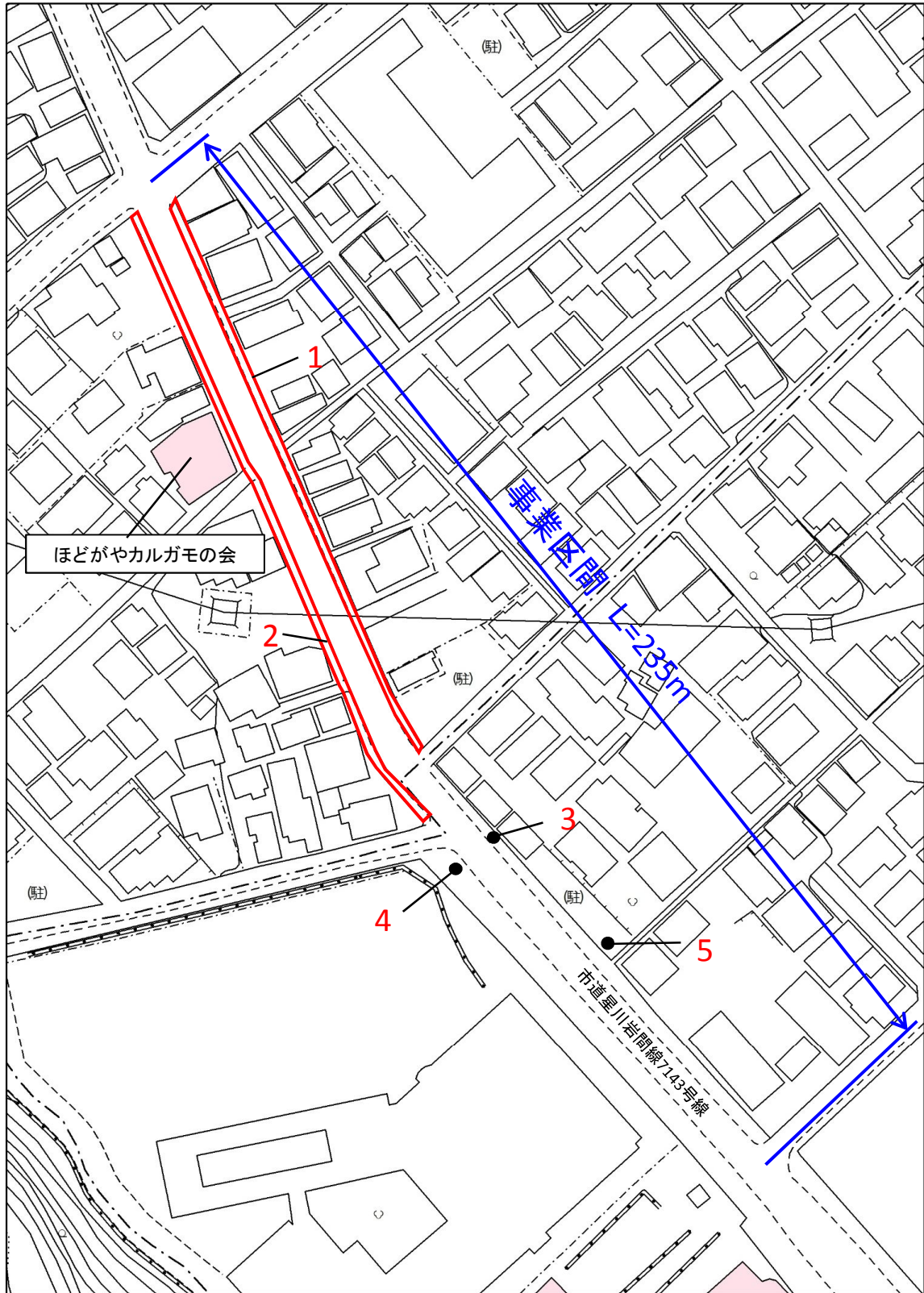
1 : 整備箇所



【横浜市建築局都市計画基本図データ(地図情報レベル2500)により作成】

■星川駅周辺:経路12

| | | | | |
|--|-------------|-----------------|------|------|
| 道路特定事業計画書 【生活関連経路B】 | | | | |
| 経路名 | | 市道星川岩間線7143号線 | | |
| 事業区間 | | 星川町交差点～合歡の木保育園前 | | |
| 事業延長 | | 235m | | |
| 事業実施予定期間 | | 2023年度～2024年度 | | |
| 【整備方針】 | | | | |
| 課題：横断歩道部、巻込部にJIS規格に適合しない視覚障害者誘導用ブロック(グレー)が設置されている。 | | | | |
| 歩道幅員が狭小であり、一部歩道が設置されていない。 | | | | |
| 対策：JIS規格に適合した視覚障害者誘導用ブロックに取替える。 | | | | |
| 歩行空間の確保を検討し、歩道を整備する。 | | | | |
| 【事業内容】 | | | | |
| 整備項目 | | 事業量 | 箇所番号 | 備考 |
| 歩行空間の確保 | | | | |
| 歩道の拡幅 | | m | 242 | 1～2 |
| | | | | 両側歩道 |
| 道路構造の改修 | | | | |
| 車道の改修 | | m ² | | |
| 歩道の改修 | 全面改修 | m | | |
| | 部分改修 | m ² | | |
| | 平たん部の確保 | 箇所 | | |
| | 勾配の改修 | 箇所 | | |
| | エプロンブロックの改修 | m | | |
| 排水施設の改修 | | 箇所 | | |
| 視覚障害者誘導用ブロックの敷設・改修 | | | | |
| 経路誘導の連続敷設 | 新設 | m | | |
| | 改修 | m | | |
| 交差点等の部分敷設 | 新設 | 箇所 | | |
| | 改修 | 箇所 | 3 | 3～5 |
| その他 | | | | |
| 【事業実施に際して配慮すべき重要事項】 | | | | |
| 歩道拡幅の事業実施にあたっては、関係機関との協議、民地との高さの調整が必要である。 | | | | |



1 : 整備箇所

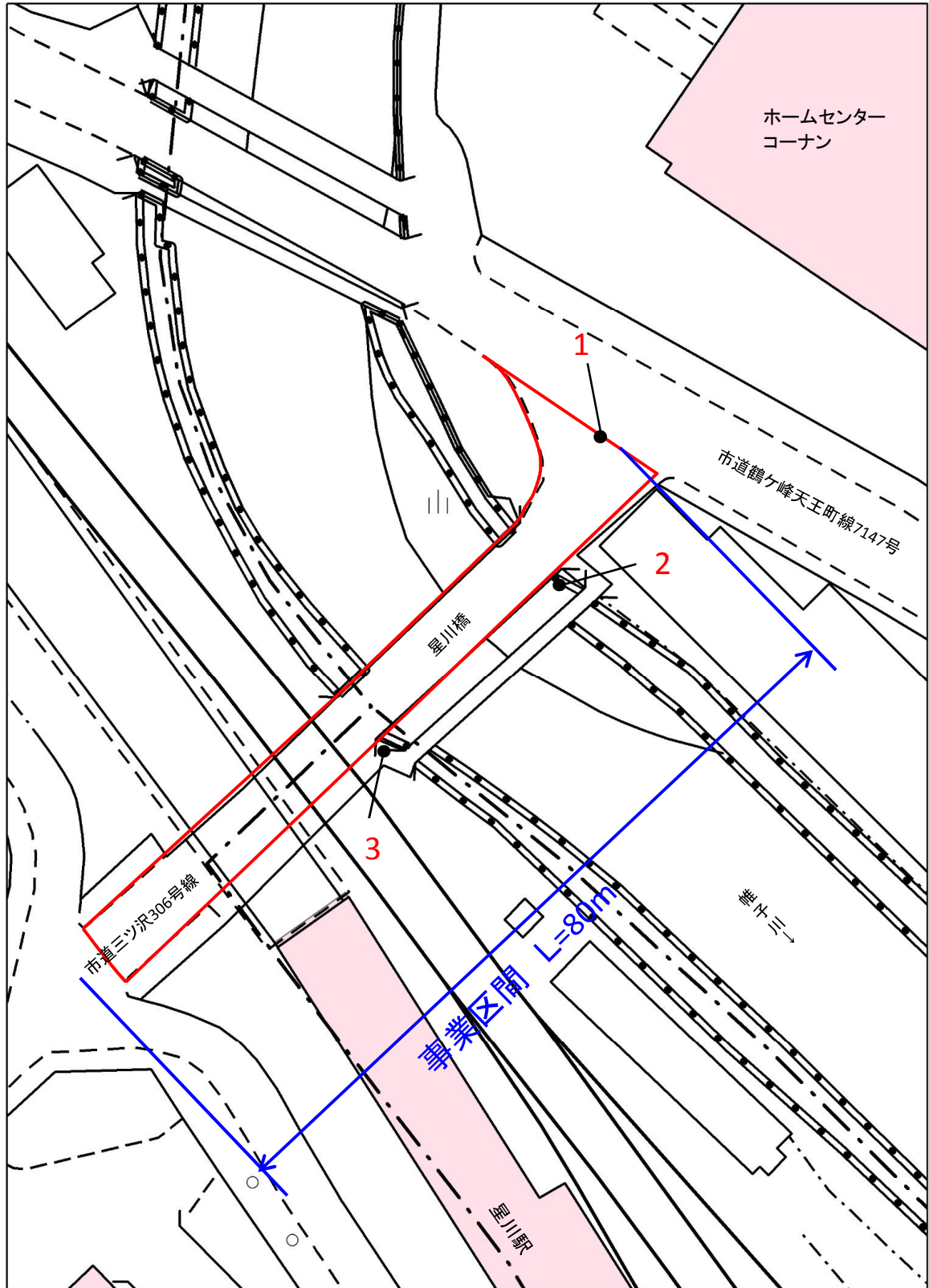


0 5 10 20
m

【横浜市建築局都市計画基本図データ(地図情報レベル2500)により作成】

■星川駅周辺:経路16

| | | | | | |
|---|-------------|----------------|-----|------|----|
| 道路特定事業計画書【生活関連経路A】 経路名 市道三ツ沢306号線 事業区間 いなげや横浜星川駅前店前～星川橋 事業延長 80m 事業実施予定期間 2020年度～2021年度 | | | | | |
| 【整備方針】 課題：星川橋に設置されている人道橋がバリアフリー化されておらず(階段形式)、歩行者が車道を通行している。 階段に手摺が設置されていない。 対策：星川橋の運用形態を見直し、バリアフリー化された歩行空間を確保する。 階段に2段手摺を設置する。 | | | | | |
| 【事業内容】 | | | | | |
| 整備項目 | | | 事業量 | 箇所番号 | 備考 |
| 歩行空間の確保 | | | | | |
| | 歩道の拡幅 | m | | | |
| 道路構造の改修 | | | | | |
| | 車道の改修 | m ² | 493 | 1 | |
| 歩道の改修 | 全面改修 | m | | | |
| | 部分改修 | m ² | 27 | 1 | |
| | 平たん部の確保 | 箇所 | | | |
| | 勾配の改修 | 箇所 | | | |
| | エプロンブロックの改修 | m | | | |
| | 排水施設の改修 | 箇所 | | | |
| 視覚障害者誘導用ブロックの敷設・改修 | | | | | |
| 経路誘導の連続敷設 | 新設 | m | | | |
| | 改修 | m | | | |
| 交差点等の部分敷設 | 新設 | 箇所 | | | |
| | 改修 | 箇所 | | | |
| その他 | | | | | |
| | 階段等の改修 | 箇所 | 2 | 2、3 | |
| 【事業実施に際して配慮すべき重要事項】 星川橋の運用形態については現在協議中である。 | | | | | |



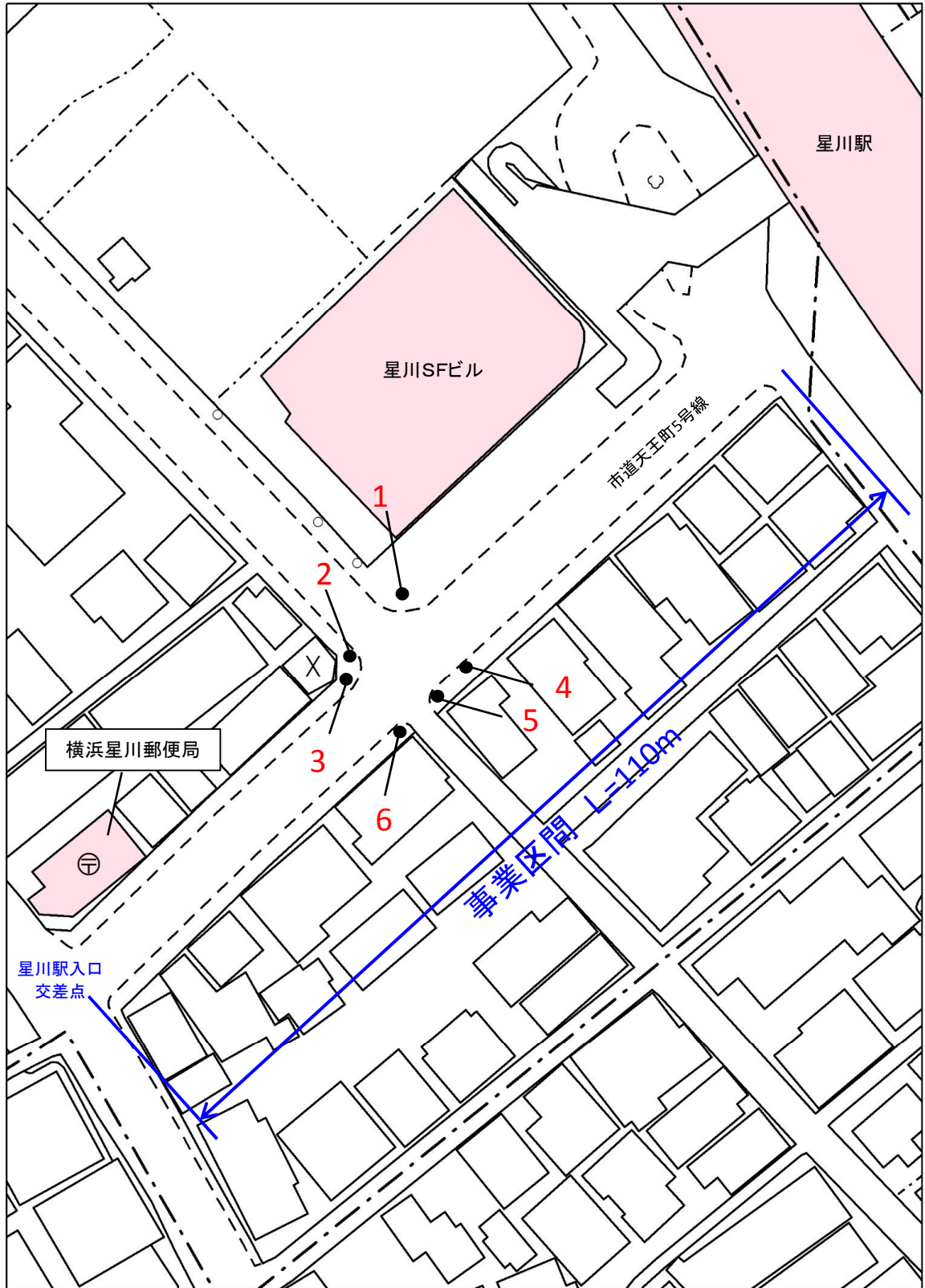
1 : 整備箇所



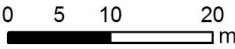
【横浜市建築局都市計画基本図データ(地図情報レベル2500)により作成】

■星川駅周辺:経路17

| | | | | |
|--------------------------------|-------------|----------------|------|-----|
| 道路特定事業計画書【生活関連経路A】 | | | | |
| 経路名 | | 市道天王町5号線 | | |
| 事業区間 | | 星川駅入口交差点～星川駅前 | | |
| 事業延長 | | 110m | | |
| 事業実施予定期間 | | 2021年度 | | |
| 【整備方針】 | | | | |
| 課題：交差点部に視覚障害者誘導用ブロックが設置されていない。 | | | | |
| 対策：交差点部に視覚障害者誘導用ブロックを設置する。 | | | | |
| 【事業内容】 | | | | |
| 整備項目 | | 事業量 | 箇所番号 | 備考 |
| 歩行空間の確保 | | | | |
| | 歩道の拡幅 | m | | |
| 道路構造の改修 | | | | |
| | 車道の改修 | m ² | | |
| 歩道の改修 | 全面改修 | m | | |
| | 部分改修 | m ² | | |
| | 平たん部の確保 | 箇所 | | |
| | 勾配の改修 | 箇所 | | |
| | エプロンブロックの改修 | m | | |
| | 排水施設の改修 | 箇所 | | |
| 視覚障害者誘導用ブロックの敷設・改修 | | | | |
| 経路誘導の連続敷設 | 新設 | m | | |
| | 改修 | m | | |
| 交差点等の部分敷設 | 新設 | 箇所 | 6 | 1～6 |
| | 改修 | 箇所 | | |
| その他 | | | | |
| 【事業実施に際して配慮すべき重要事項】 | | | | |



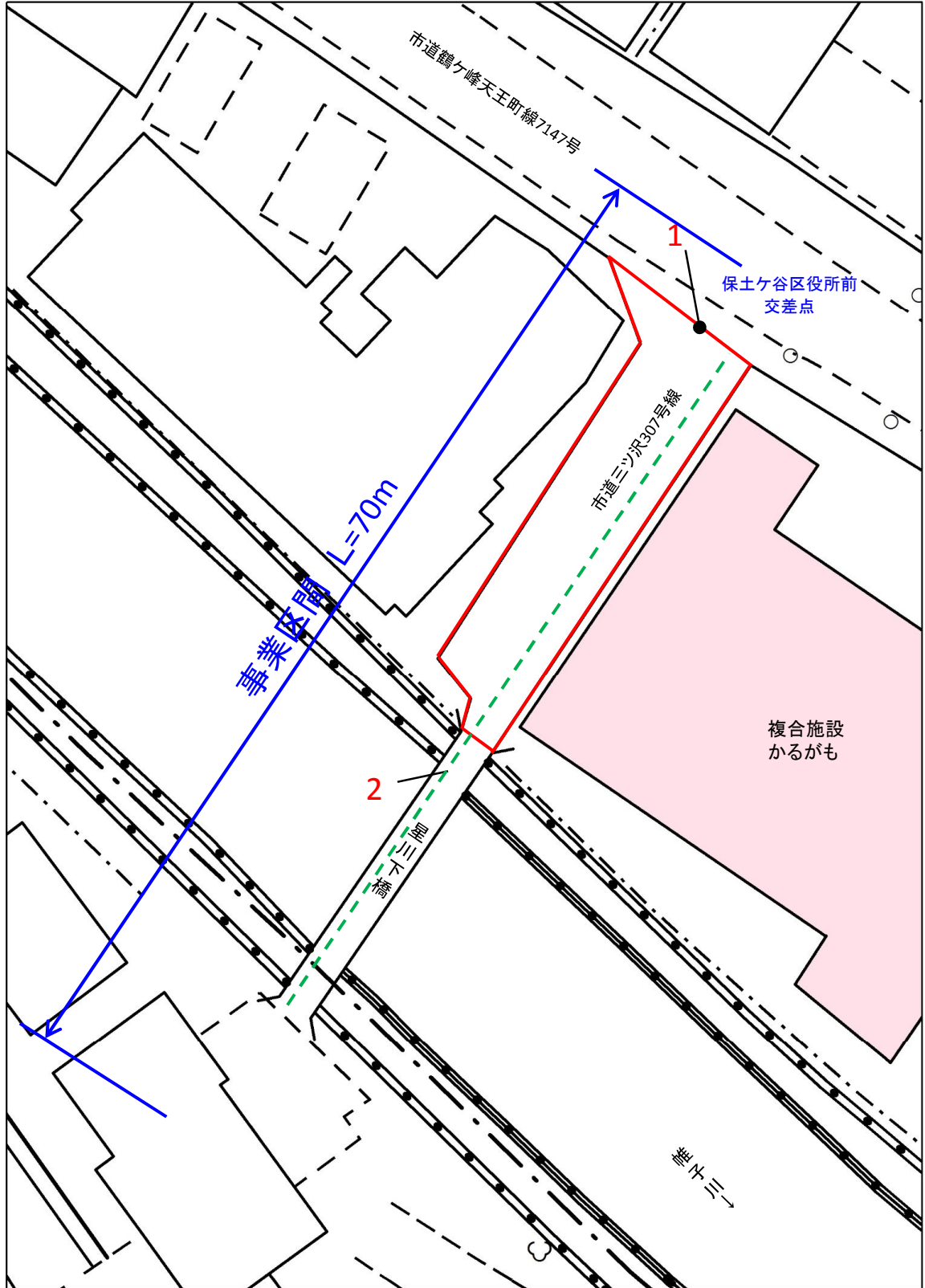
1 : 整備箇所



【横浜市建築局都市計画基本図データ(地図情報レベル2500)により作成】

■星川駅周辺:経路18

| | | | | | |
|--|-------------|----------------|-----|------|----|
| 道路特定事業計画書【生活関連経路A】 経路名 市道三ツ沢307号線 事業区間 星川駅北口～保土ヶ谷区役所前交差点 事業延長 70m 事業実施予定期間 2021年度 | | | | | |
| 【整備方針】 課題：経路誘導の視覚障害者誘導用ブロックの劣化、破損箇所がある。 歩道舗装の劣化、破損箇所がある。 対策：視覚障害者誘導用ブロックを改修する。 歩道舗装を改修する。 | | | | | |
| 【事業内容】 | | | | | |
| 整備項目 | | | 事業量 | 箇所番号 | 備考 |
| 歩行空間の確保 | | | | | |
| | 歩道の拡幅 | m | | | |
| 道路構造の改修 | | | | | |
| | 車道の改修 | m ² | | | |
| 歩道の改修 | 全面改修 | m | | | |
| | 部分改修 | m ² | | | |
| | 平たん部の確保 | 箇所 | | | |
| | 勾配の改修 | 箇所 | | | |
| | エプロンブロックの改修 | m | | | |
| | 排水施設の改修 | 箇所 | | | |
| 視覚障害者誘導用ブロックの敷設・改修 | | | | | |
| 経路誘導の連続敷設 | 新設 | m | | | |
| | 改修 | m | 68 | 2 | |
| 交差点等の部分敷設 | 新設 | 箇所 | | | |
| | 改修 | 箇所 | | | |
| その他 | | | | | |
| | 舗装の改修の検討 | 箇所 | 1 | 1 | |
| 【事業実施に際して配慮すべき重要事項】 | | | | | |



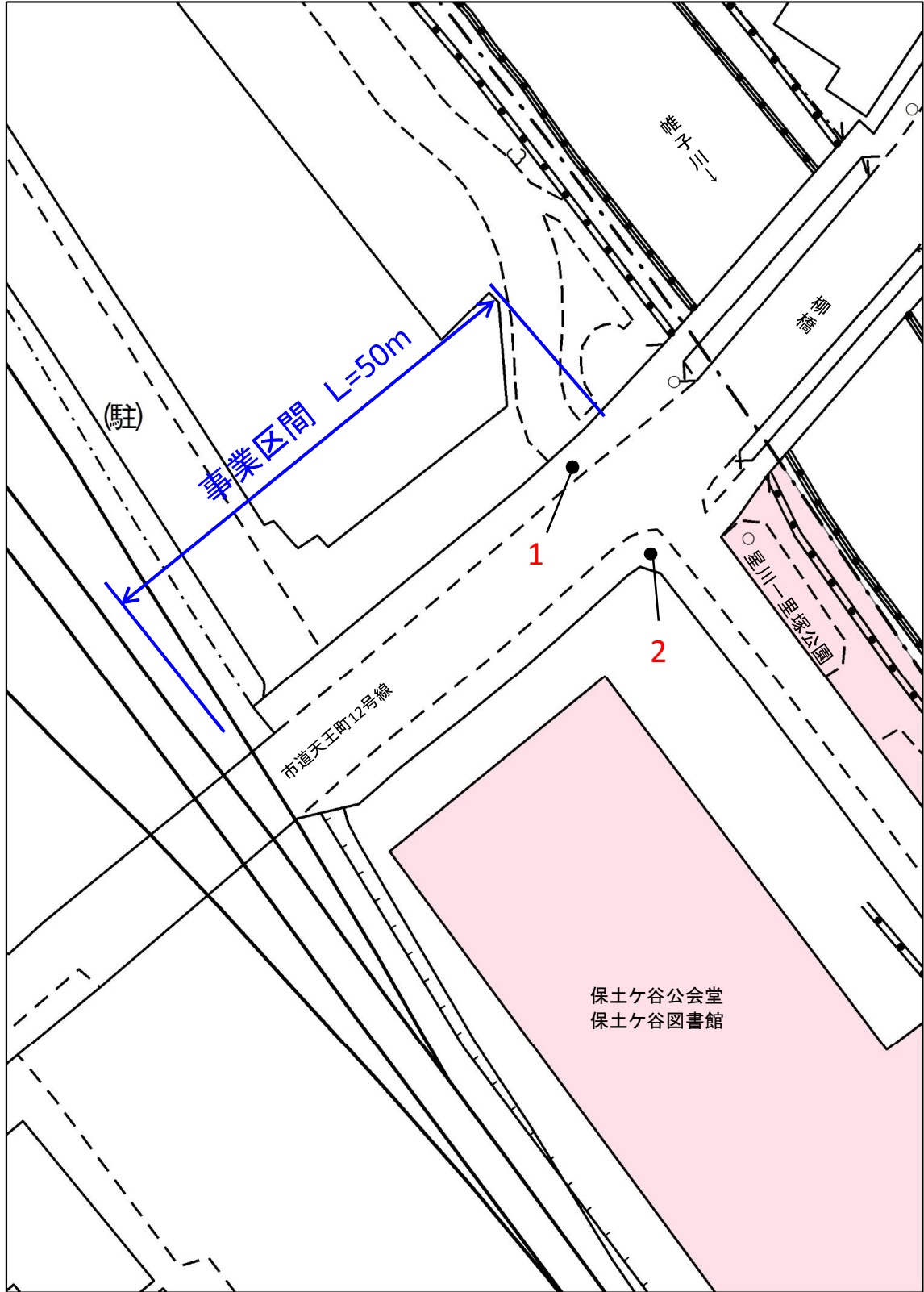
1 : 整備箇所

----- : 経路誘導の連続敷設

【横浜市建築局都市計画基本図データ(地図情報レベル2500)により作成】

■星川駅周辺:経路22

| | | | | | |
|---|-------------|----------------|-----|------|----|
| 道路特定事業計画書【生活関連経路B】 経路名 市道天王町12号線 事業区間 横浜市保土ヶ谷公会堂前 事業延長 50m 事業実施予定期間 2022年度 | | | | | |
| 【整備方針】 課題：横断歩道部の視覚障害者誘導用ブロックの劣化、破損箇所がある。またブロックの設置位置が適切ではない。 対策：視覚障害者誘導用ブロックの改修と併せて、適切な位置(横断歩道幅)にブロックを設置する。 | | | | | |
| 【事業内容】 | | | | | |
| 整備項目 | | | 事業量 | 箇所番号 | 備考 |
| 歩行空間の確保 | | | | | |
| | 歩道の拡幅 | m | | | |
| 道路構造の改修 | | | | | |
| | 車道の改修 | m ² | | | |
| 歩道の改修 | 全面改修 | m | | | |
| | 部分改修 | m ² | | | |
| | 平たん部の確保 | 箇所 | | | |
| | 勾配の改修 | 箇所 | | | |
| | エプロンブロックの改修 | m | | | |
| | 排水施設の改修 | 箇所 | | | |
| 視覚障害者誘導用ブロックの敷設・改修 | | | | | |
| 経路誘導の連続敷設 | 新設 | m | | | |
| | 改修 | m | | | |
| 交差点等の部分敷設 | 新設 | 箇所 | | | |
| | 改修 | 箇所 | 2 | 1、2 | |
| その他 | | | | | |
| 【事業実施に際して配慮すべき重要事項】 | | | | | |



1 : 整備箇所

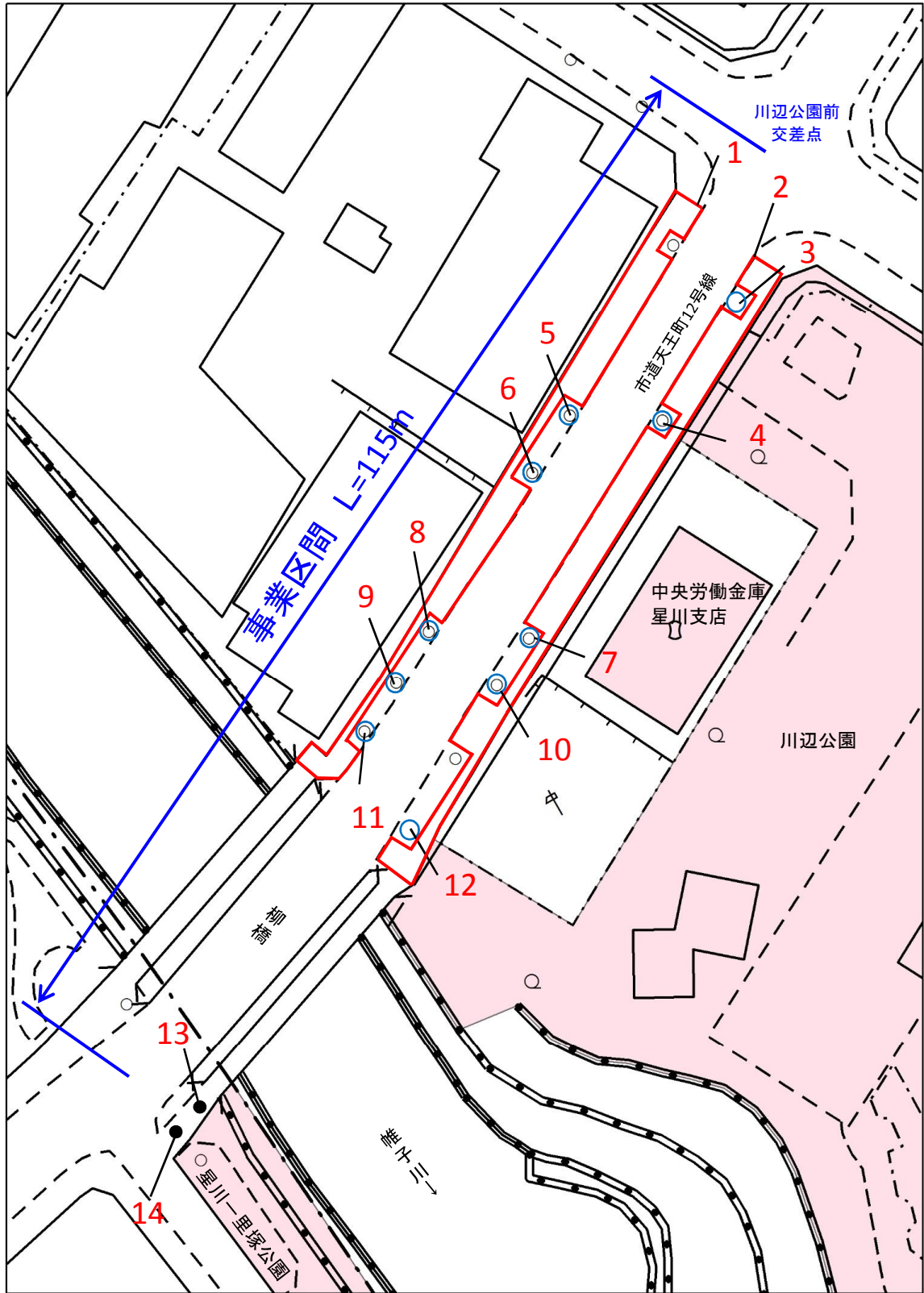


0 5 10 m

【横浜市建築局都市計画基本図データ(地図情報レベル2500)により作成】

■星川駅周辺:経路23

| | | | | |
|--|----------------|----------------|------|-------|
| 道路特定事業計画書【生活関連経路B】 経路名 市道天王町12号線 事業区間 柳橋～川辺公園前交差点 事業延長 115m 事業実施予定期間 2022年度 | | | | |
| 【整備方針】 課題：階段の上下に視覚障害者誘導用ブロック(点状ブロック)が設置されていない。 歩道舗装の劣化、破損箇所がある。 樹木の根上がりにより植栽ますと歩道に段差が生じている。 対策：階段の上下に視覚障害者誘導用ブロック(点状ブロック)を設置する。 歩道舗装を改修する。 植栽ますを改修する。 | | | | |
| 【事業内容】 | | | | |
| 整備項目 | | 事業量 | 箇所番号 | 備考 |
| 歩行空間の確保 | | | | |
| 歩道の拡幅 | m | | | |
| 道路構造の改修 | | | | |
| 車道の改修 | m ² | | | |
| 歩道の改修 | 全面改修 | m | 146 | 1、2 |
| | 部分改修 | m ² | | |
| | 平たん部の確保 | 箇所 | | |
| | 勾配の改修 | 箇所 | | |
| | エプロンブロックの改修 | m | | |
| | 排水施設の改修 | 箇所 | | |
| 視覚障害者誘導用ブロックの敷設・改修 | | | | |
| 経路誘導の連続敷設 | 新設 | m | 5 | 13、14 |
| | 改修 | m | | |
| 交差点等の部分敷設 | 新設 | 箇所 | | |
| | 改修 | 箇所 | | |
| その他 | | | | |
| 植栽ますの改修 | 箇所 | 10 | 3～12 | |
| 【事業実施に際して配慮すべき重要事項】 柳橋前の取付部については、周辺の改良と合わせて是正を検討する。 | | | | |



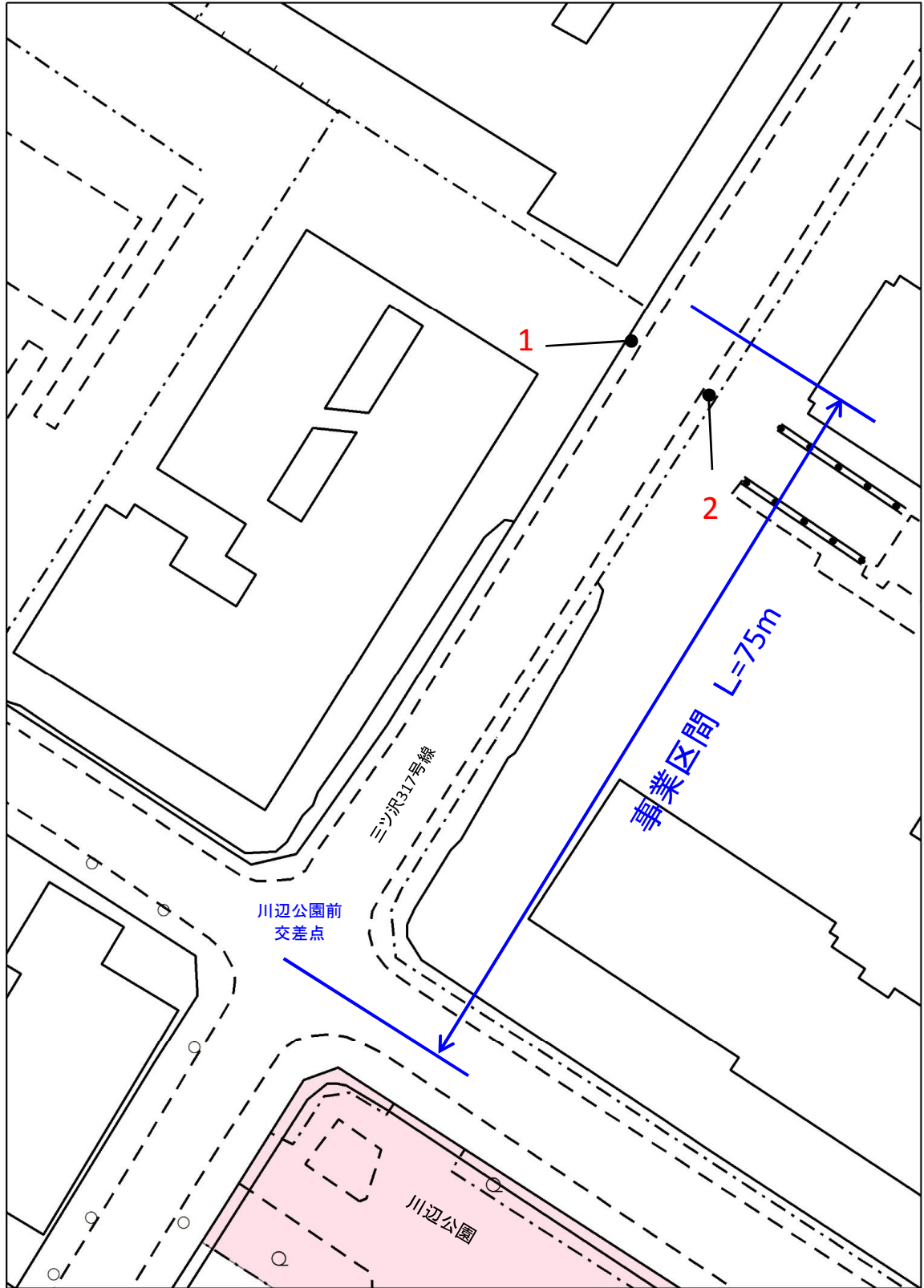
1 : 整備箇所



【横浜市建築局都市計画基本図データ(地図情報レベル2500)により作成】

■星川駅周辺:経路24

| | | | | | |
|---|-------------|----------------|-----|------|----|
| 道路特定事業計画書【生活関連経路B】 経路名 市道三ツ沢317号線 事業区間 川辺公園前交差点～ライオンズマンション横浜星川前 事業延長 75m 事業実施予定期間 2022年度 | | | | | |
| 【整備方針】 課題：横断歩道部に視覚障害者誘導用ブロックが設置されていない。 対策：横断歩道部に視覚障害者誘導用ブロックを設置する。 | | | | | |
| 【事業内容】 | | | | | |
| 整備項目 | | | 事業量 | 箇所番号 | 備考 |
| 歩行空間の確保 | | | | | |
| | 歩道の拡幅 | m | | | |
| 道路構造の改修 | | | | | |
| | 車道の改修 | m ² | | | |
| 歩道の改修 | 全面改修 | m | | | |
| | 部分改修 | m ² | | | |
| | 平たん部の確保 | 箇所 | | | |
| | 勾配の改修 | 箇所 | | | |
| | エプロンブロックの改修 | m | | | |
| | 排水施設の改修 | 箇所 | | | |
| 視覚障害者誘導用ブロックの敷設・改修 | | | | | |
| 経路誘導の連続敷設 | 新設 | m | 6 | 1、2 | |
| | 改修 | m | | | |
| 交差点等の部分敷設 | 新設 | 箇所 | | | |
| | 改修 | 箇所 | | | |
| その他 | | | | | |
| 【事業実施に際して配慮すべき重要事項】 | | | | | |



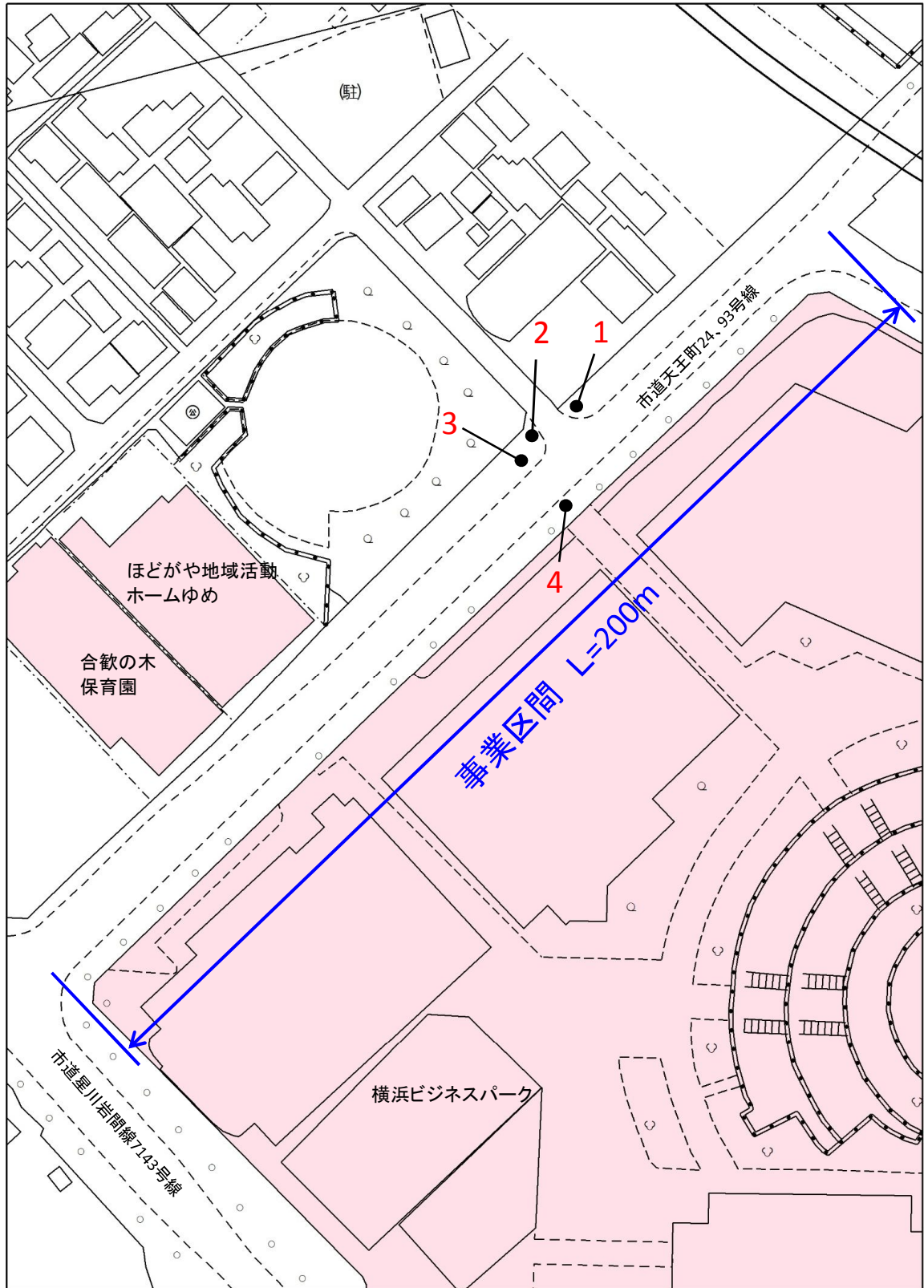
1 : 整備箇所



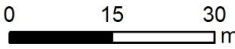
【横浜市建築局都市計画基本図データ(地図情報レベル2500)により作成】

■星川駅周辺:経路25

| | | | | | |
|--|--------------------|----------------|-----|-------|----|
| 道路特定事業計画書 【生活関連経路A】 | | | | | |
| 経路名 | 市道天王町24、93号線 | | | | |
| 事業区間 | 合歓の木保育園前～帷子小学校前交差点 | | | | |
| 事業延長 | 200m | | | | |
| 事業実施予定期間 | 2021年度 | | | | |
| 【整備方針】 | | | | | |
| 課題：横断歩道部、巻込部にJIS規格に適合しない視覚障害者誘導用ブロック(グレー)が設置されている。 | | | | | |
| 横断歩道部に視覚障害者誘導用ブロックが設置されていない。 | | | | | |
| 対策：JIS規格に適合した視覚障害者誘導用ブロックに取替える。 | | | | | |
| 横断歩道部に視覚障害者誘導用ブロックを設置する。 | | | | | |
| 【事業内容】 | | | | | |
| 整備項目 | | | 事業量 | 箇所番号 | 備考 |
| 歩行空間の確保 | | | | | |
| | 歩道の拡幅 | m | | | |
| 道路構造の改修 | | | | | |
| | 車道の改修 | m ² | | | |
| 歩道の改修 | 全面改修 | m | | | |
| | 部分改修 | m ² | | | |
| | 平たん部の確保 | 箇所 | | | |
| | 勾配の改修 | 箇所 | | | |
| | エプロンブロックの改修 | m | | | |
| | 排水施設の改修 | 箇所 | | | |
| 視覚障害者誘導用ブロックの敷設・改修 | | | | | |
| 経路誘導の連続敷設 | 新設 | m | | | |
| | 改修 | m | | | |
| 交差点等の部分敷設 | 新設 | 箇所 | 1 | 4 | |
| | 改修 | 箇所 | 3 | 1、2、3 | |
| その他 | | | | | |
| 【事業実施に際して配慮すべき重要事項】 | | | | | |



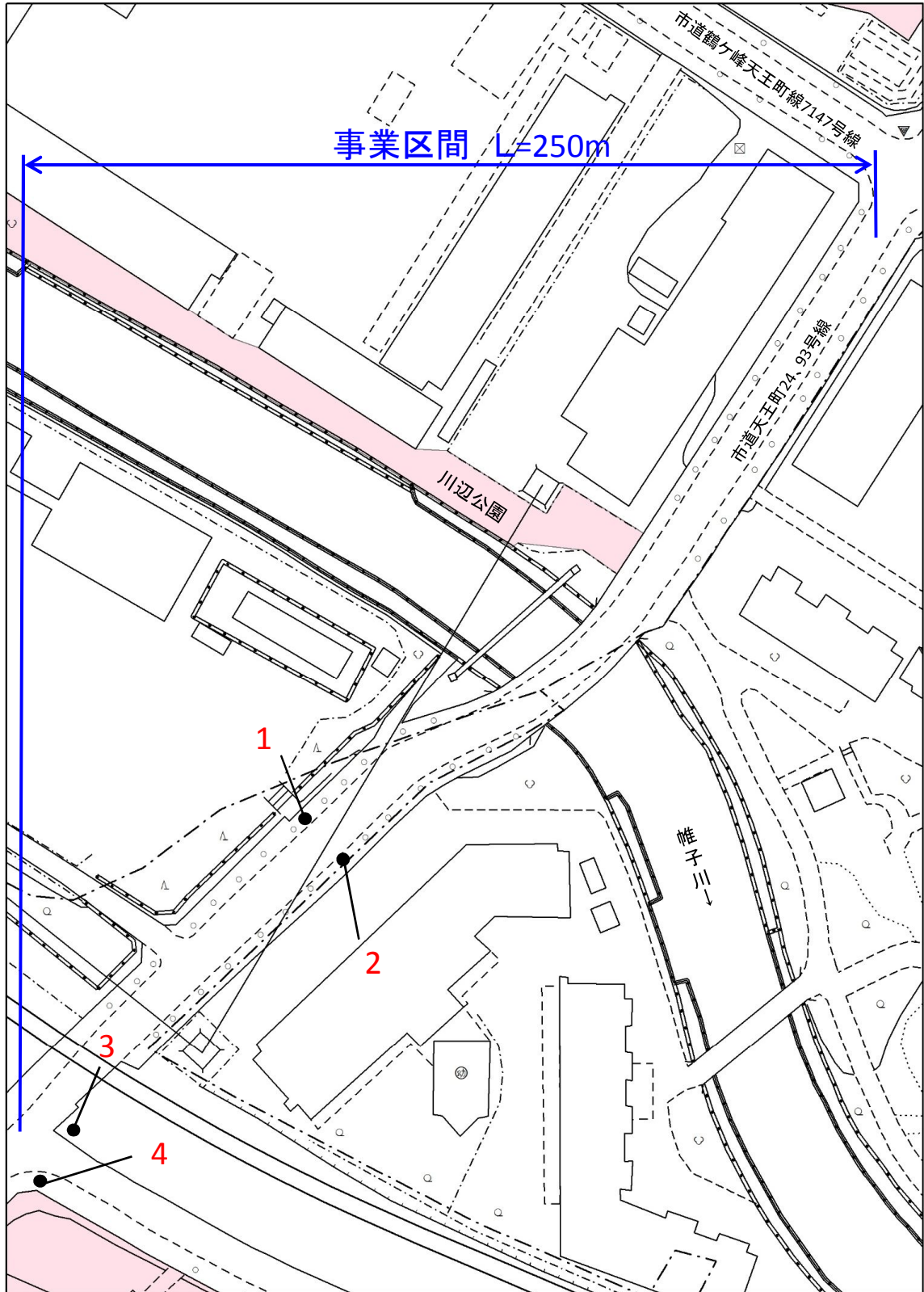
1 : 整備箇所



【横浜市建築局都市計画基本図データ(地図情報レベル2500)により作成】

■星川駅周辺:経路26

| | | | | | |
|---|-------------|--|----------------|------|-----|
| 道路特定事業計画書【生活関連経路B】 経路名 市道天王町24、93号線 事業区間 帷子小学校前交差点～イオン天王町前 事業延長 250m 事業実施予定期間 2022年度 | | | | | |
| 【整備方針】 課題：横断歩道部、巻込部にJIS規格に適合しない視覚障害者誘導用ブロック(グレー)が設置されている。 対策：JIS規格に適合した視覚障害者誘導用ブロックに取替える。 | | | | | |
| 【事業内容】 | | | | | |
| 整備項目 | | | 事業量 | 箇所番号 | 備考 |
| 歩行空間の確保 | | | | | |
| | 歩道の拡幅 | | m | | |
| 道路構造の改修 | | | | | |
| | 車道の改修 | | m ² | | |
| 歩道の改修 | 全面改修 | | m | | |
| | 部分改修 | | m ² | | |
| | 平たん部の確保 | | 箇所 | | |
| | 勾配の改修 | | 箇所 | | |
| | エプロンブロックの改修 | | m | | |
| | 排水施設の改修 | | 箇所 | | |
| 視覚障害者誘導用ブロックの敷設・改修 | | | | | |
| 経路誘導の連続敷設 | 新設 | | m | | |
| | 改修 | | m | | |
| 交差点等の部分敷設 | 新設 | | 箇所 | | |
| | 改修 | | 箇所 | 4 | 1~4 |
| その他 | | | | | |
| 【事業実施に際して配慮すべき重要事項】 | | | | | |



1 : 整備箇所

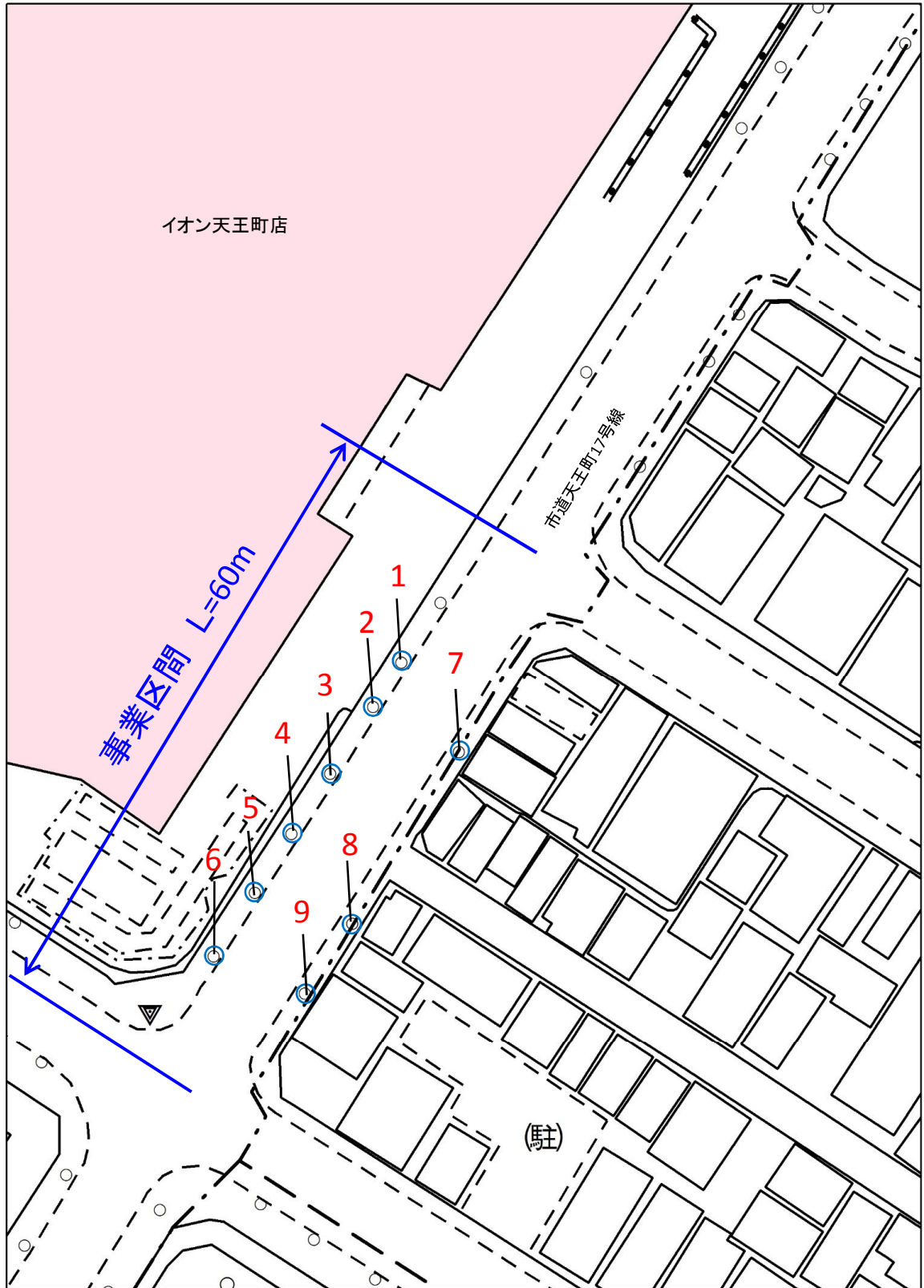


0 15 30 m

【横浜市建築局都市計画基本図データ(地図情報レベル2500)により作成】

■星川駅周辺:経路27

| | | | | |
|--------------------------------|-------------|----------------|-------|----|
| 道路特定事業計画書【生活関連経路A】 | | | | |
| 経路名 | | 市道天王町17号線 | | |
| 事業区間 | | イオン天王町前 | | |
| 事業延長 | | 60m | | |
| 事業実施予定期間 | | 2021年度 | | |
| 【整備方針】 | | | | |
| 課題：樹木の根上がりにより植栽ますと歩道に段差が生じている。 | | | | |
| 対策：植栽ますを改修する。 | | | | |
| 【事業内容】 | | | | |
| 整備項目 | | 事業量 | 箇所番号 | 備考 |
| 歩行空間の確保 | | | | |
| | 歩道の拡幅 | m | | |
| 道路構造の改修 | | | | |
| | 車道の改修 | m ² | | |
| 歩道の改修 | 全面改修 | m | | |
| | 部分改修 | m ² | | |
| | 平たん部の確保 | 箇所 | | |
| | 勾配の改修 | 箇所 | | |
| | エプロンブロックの改修 | m | | |
| | 排水施設の改修 | 箇所 | | |
| 視覚障害者誘導用ブロックの敷設・改修 | | | | |
| 経路誘導の連続敷設 | 新設 | m | | |
| | 改修 | m | | |
| 交差点等の部分敷設 | 新設 | 箇所 | | |
| | 改修 | 箇所 | | |
| その他 | | | | |
| | 植栽ますの改修 | 箇所 | 9 1~9 | |
| 【事業実施に際して配慮すべき重要事項】 | | | | |



1 : 整備箇所



0 5 10
m

【横浜市建築局都市計画基本図データ(地図情報レベル2500)により作成】