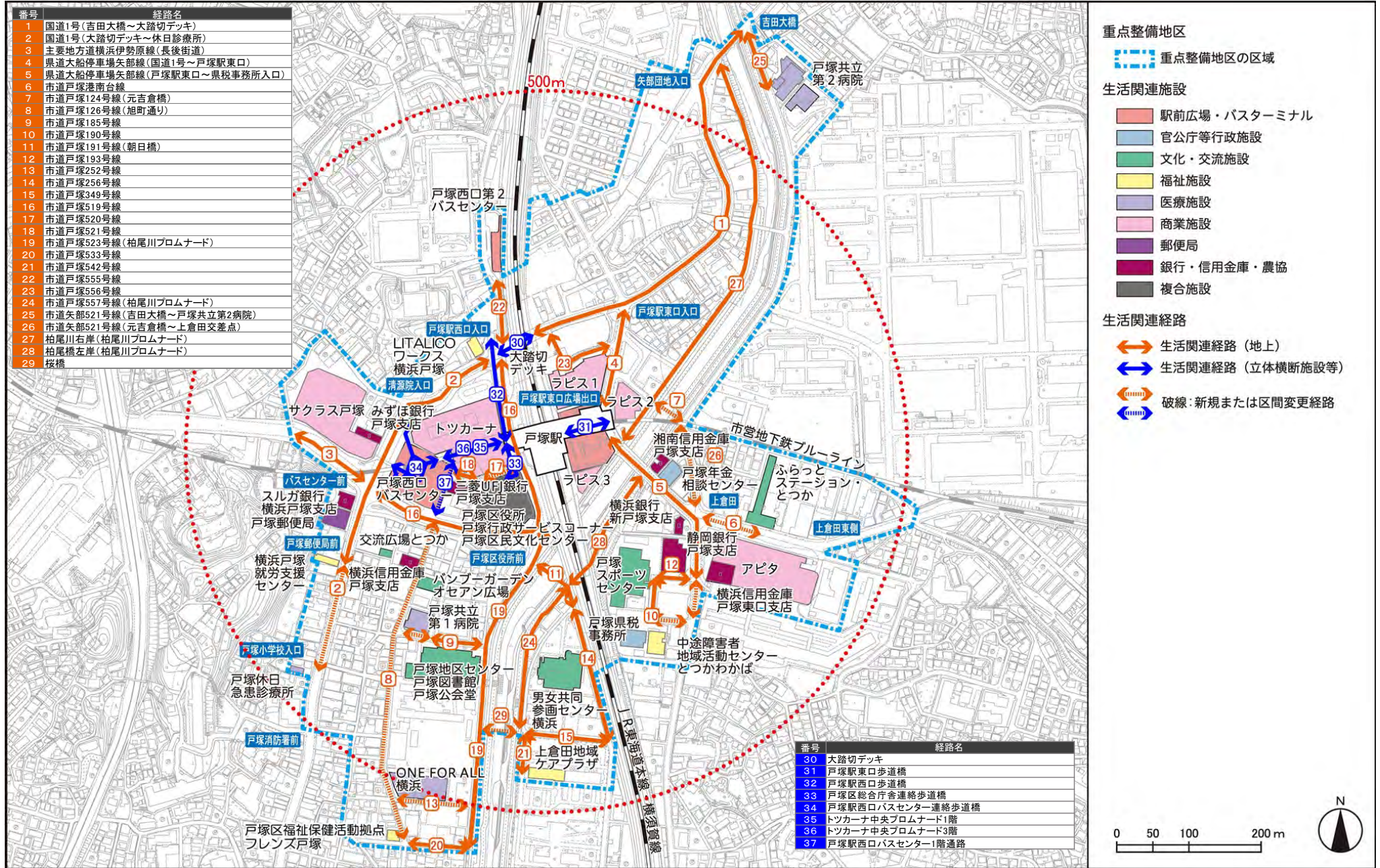
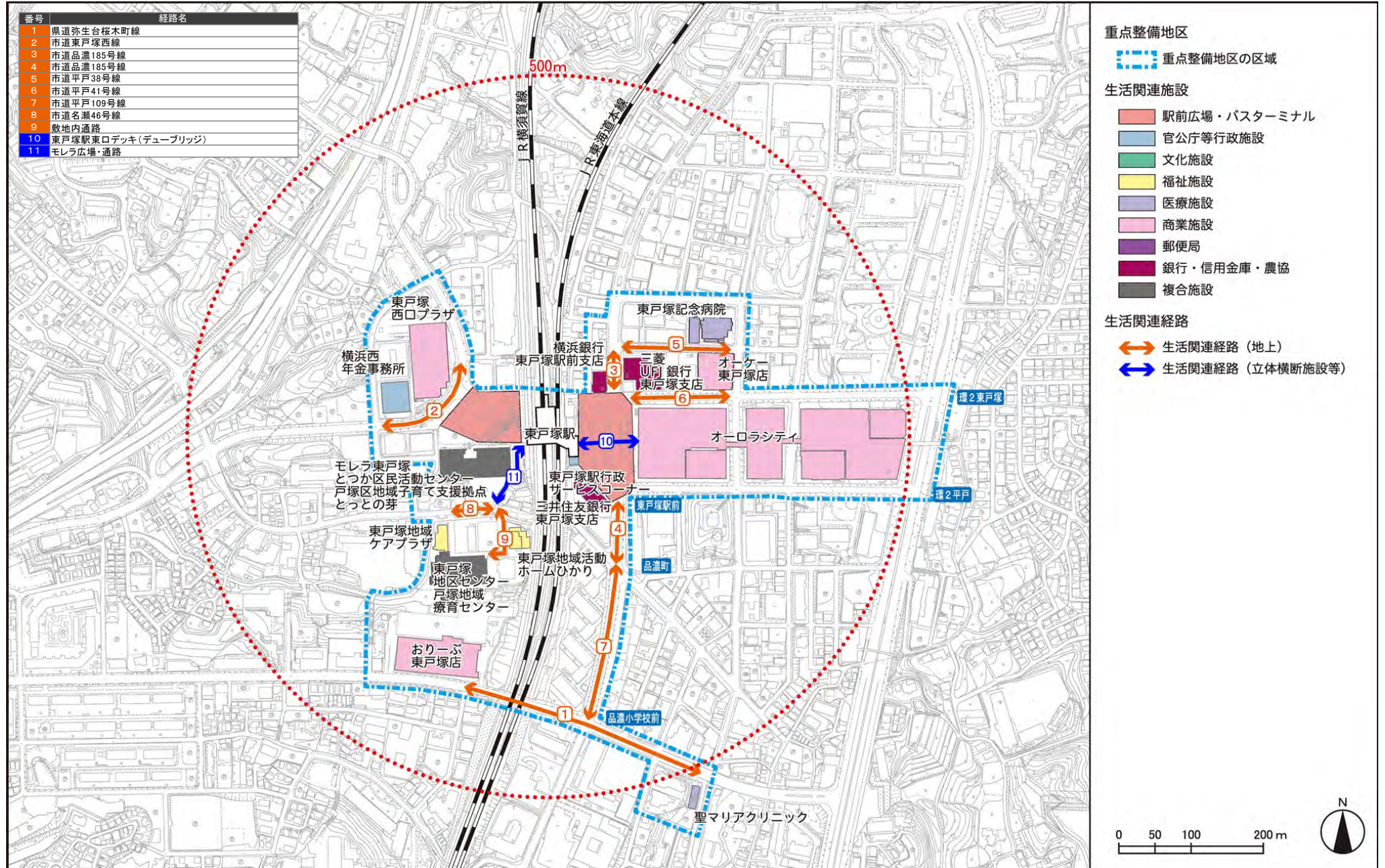


戸塚駅周辺地区



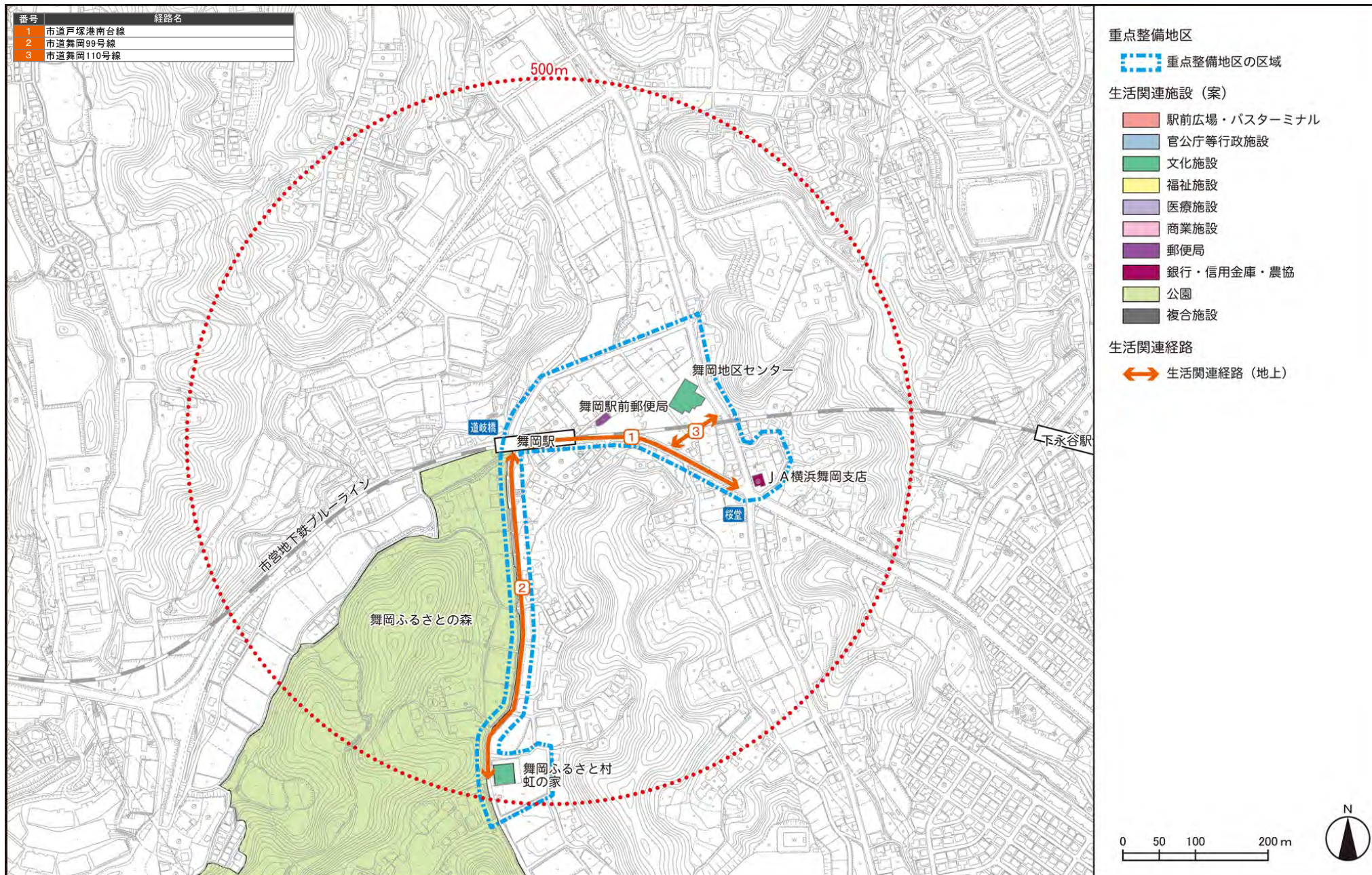
生活関連施設・経路及び重点整備地区【戸塚駅周辺地区】

東戸塚駅周辺地区



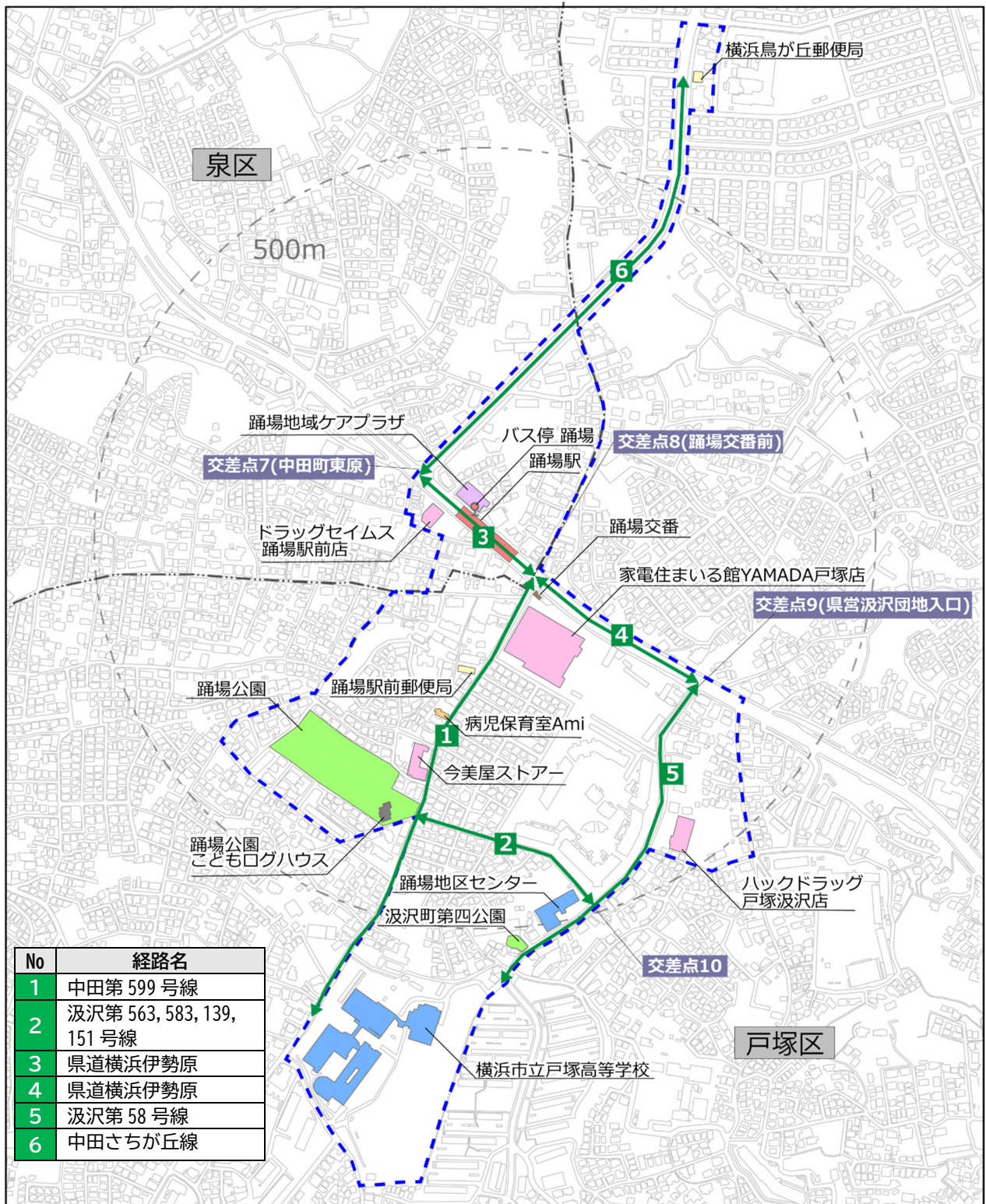
生活関連施設・経路及び重点整備地区【東戸塚駅周辺地区】

舞岡駅周辺地区



生活関連施設・経路及び重点整備地区【舞岡駅周辺地区】

踊場駅周辺地区



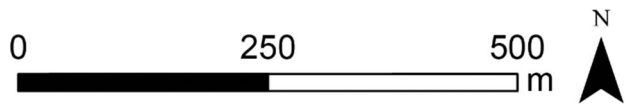
No	経路名
1	中田第 599 号線
2	汲沢第 563, 583, 139, 151 号線
3	県道横浜伊勢原
4	県道横浜伊勢原
5	汲沢第 58 号線
6	中田さちが丘線

凡例

- 区界
- 重点整備地区
- ←→ 生活関連経路

生活関連施設

- 旅客施設
- 官公庁等行政施設
- 教育・文化施設
- 保育施設
- 福祉施設
- 商業施設
- 公園
- 郵便局
- その他の施設



出典: 国土地理院発行 2.5 万分 1 地形図

生活関連施設・経路及び重点整備地区【踊場駅周辺地区】