

都市計画道路 保土ヶ谷二俣川線 (本宿地区) 街路整備事業

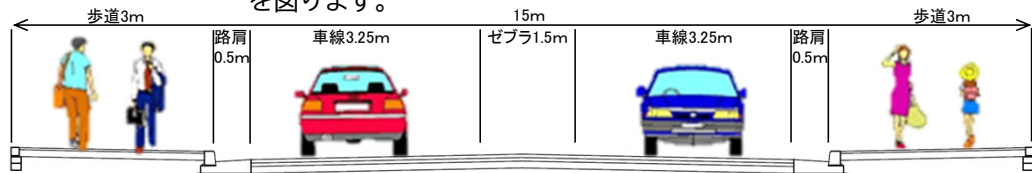
横浜市道路局

○ 路線概要

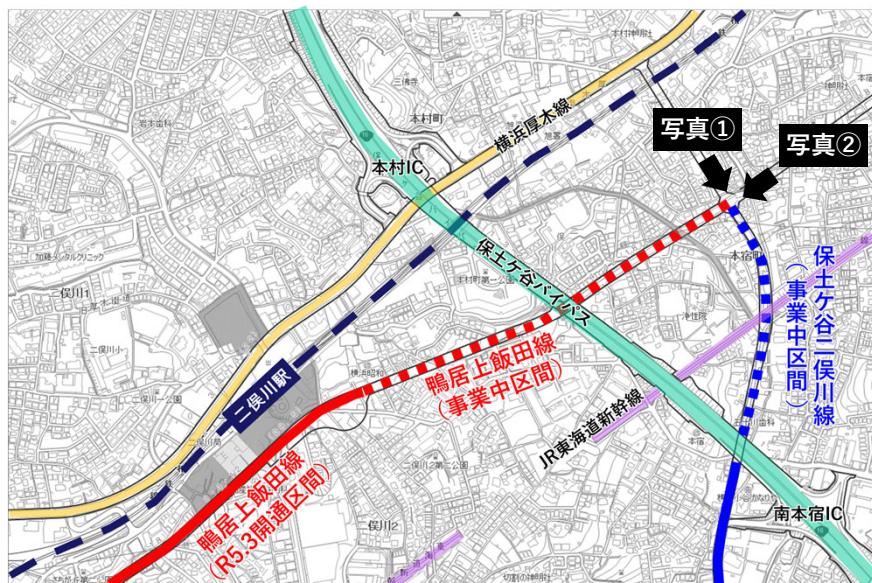
保土ヶ谷二俣川線は、保土ヶ谷区今井町を起点とし、旭区本村町を終点とする延長約3,580mの都市計画道路です。このうち、本宿地区は延長約400mの区間で、鴨居上飯田線と合わせて道路ネットワークを形成することによる交通利便性の向上と交通機能の強化のほか、現道を拡幅し歩道整備することによる安全性向上を図ります。

○ 事業概要

事業区間	旭区本宿町地内
延長	約400m
幅員	15~23m
車線数	2車線 (片側1車線)
事業期間	平成3年度~令和6年度
事業効果	<ul style="list-style-type: none"> 鴨居上飯田線と合わせて道路ネットワークを形成し、交通利便性の向上と交通機能の強化を図ります。 現道を拡幅し歩道を整備することに加え、生活道路に流入している車が保土ヶ谷二俣川線に利用することにより、歩行者等の安全確保を図ります。

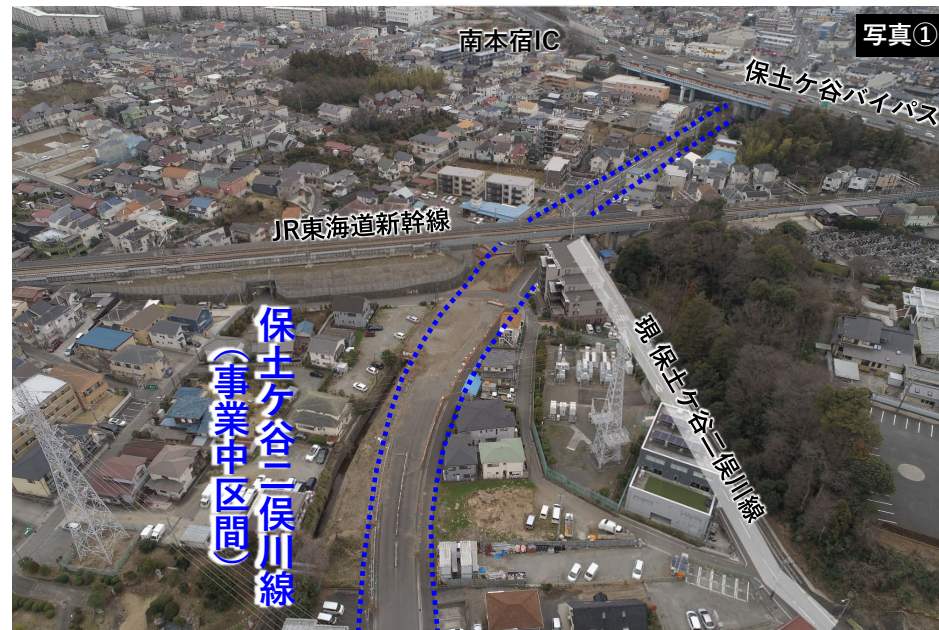


○ 位置図



○ 現地写真 (R6.2撮影)

保土ヶ谷二俣川線



鴨居上飯田線



お問い合わせ先:横浜市道路局建設部建設課 〒231-0005 横浜市中区本町6-50-10 22階

TEL (045) 671-3526

令和6(2024)年3月作成