

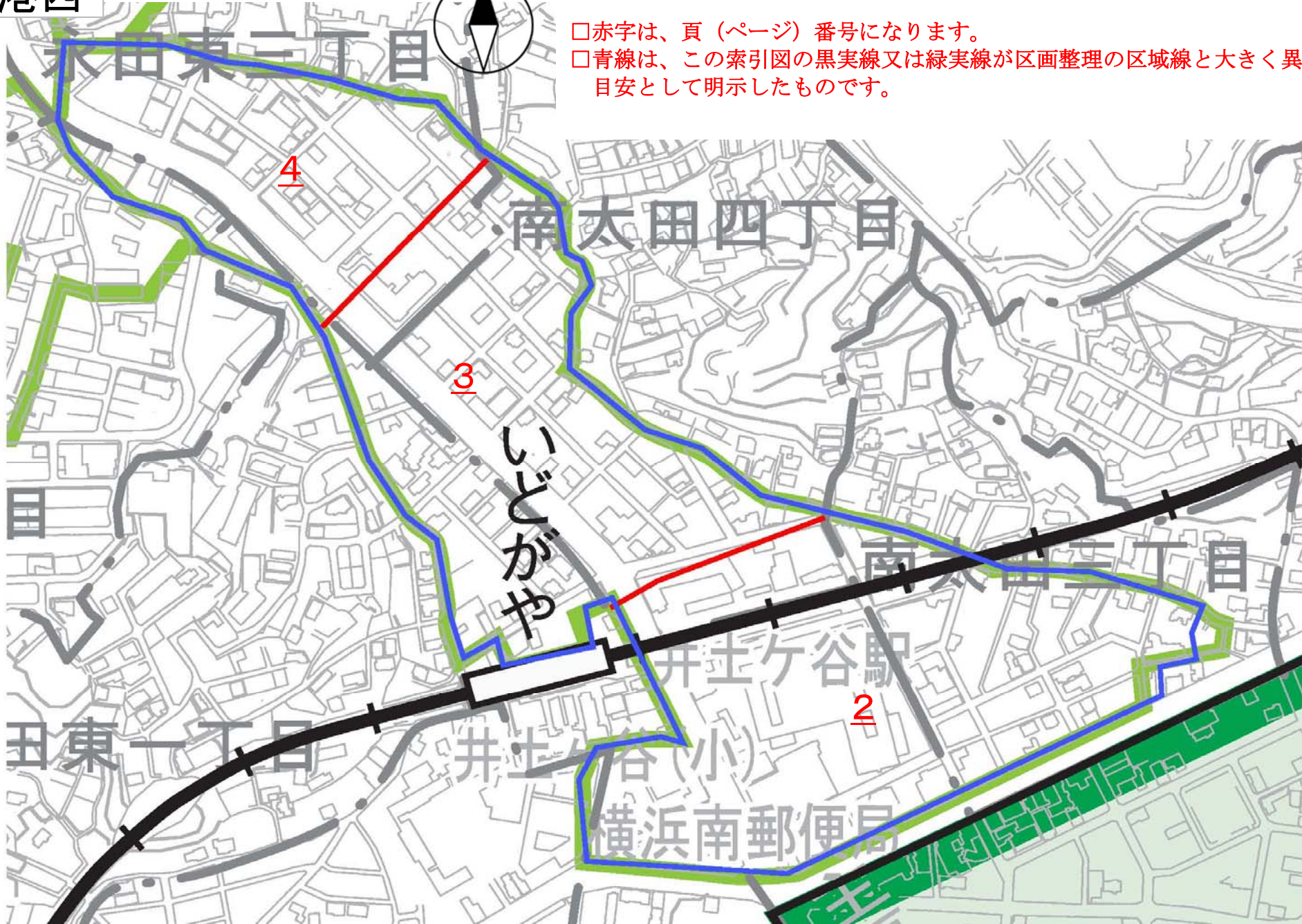
港西



この頁は当地区の索引図（頁照合用）として本市職員が作成したものです。

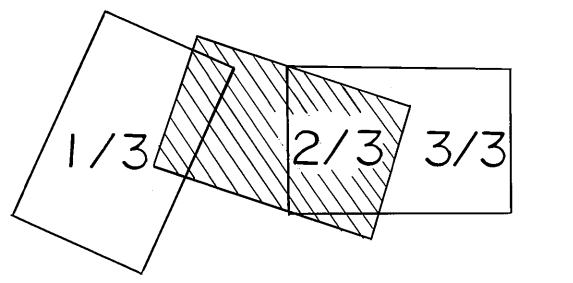
□赤字は、頁（ページ）番号になります。

□青線は、この索引図の黒実線又は緑実線が区画整理の区域線と大きく異なる場合に、目安として明示したものです。



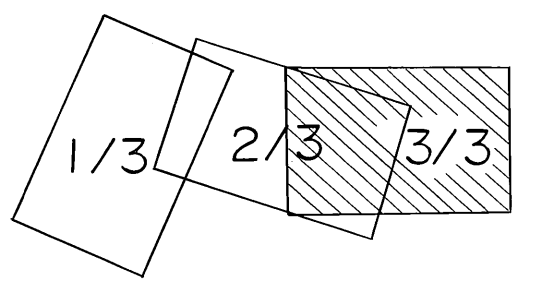
港西土地区画整理組合確定図

S = 1 : 600



凡 例	
	道路
	水
	町界
	丁目界
	地番界
	三五六地番号

港西土地区画整理組合確定図 S = 1 : 600



凡 例	
	道路
	水
	町界
	丁目界
	地番界
	地番号