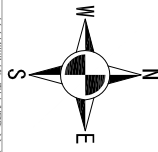



新

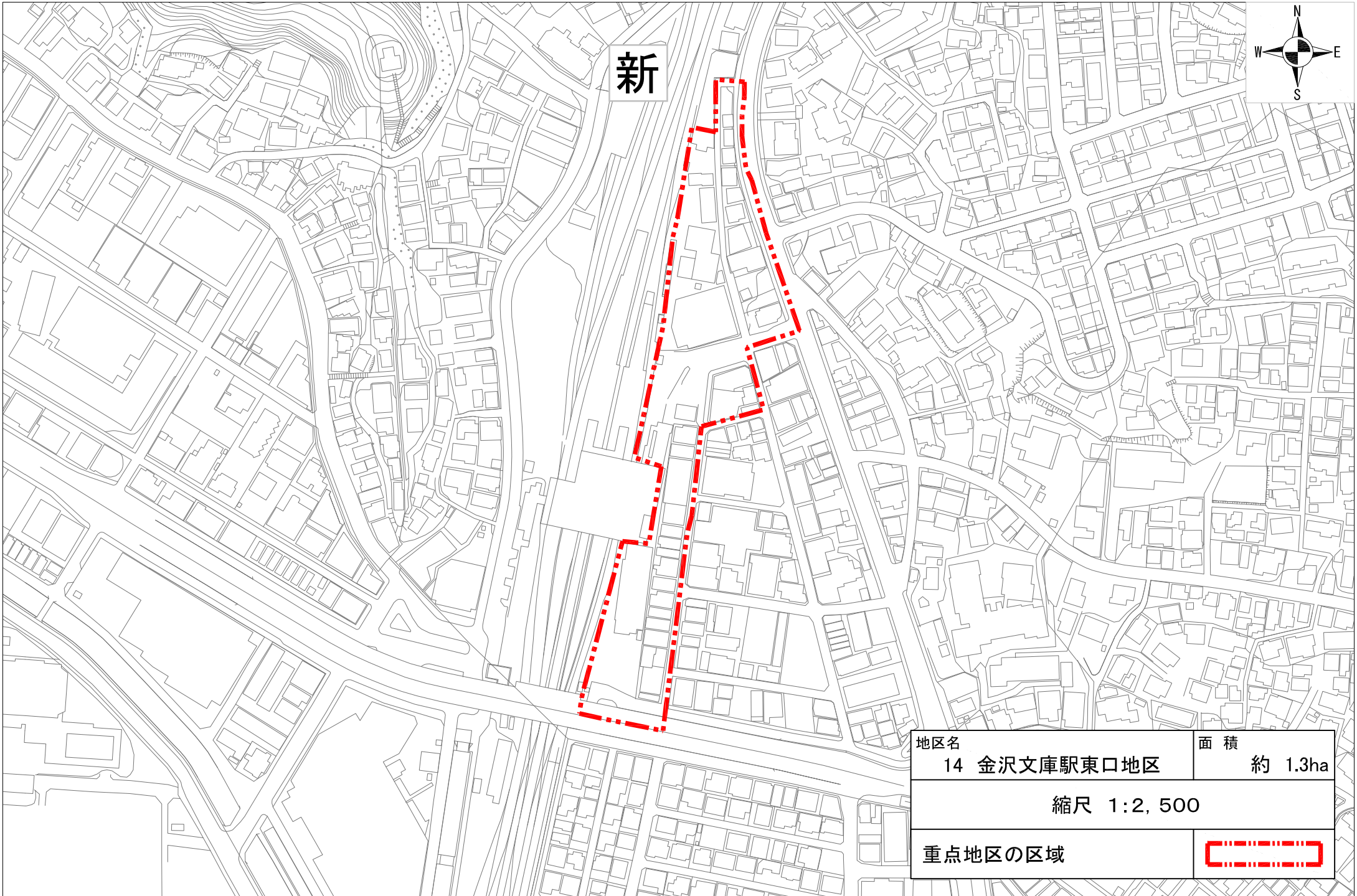


地区名	面積
13 洋光台周辺地区	約 216.3ha

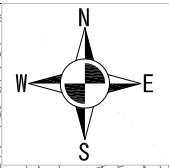
縮尺 1:10,000

重点地区の区域	
---------	---

18

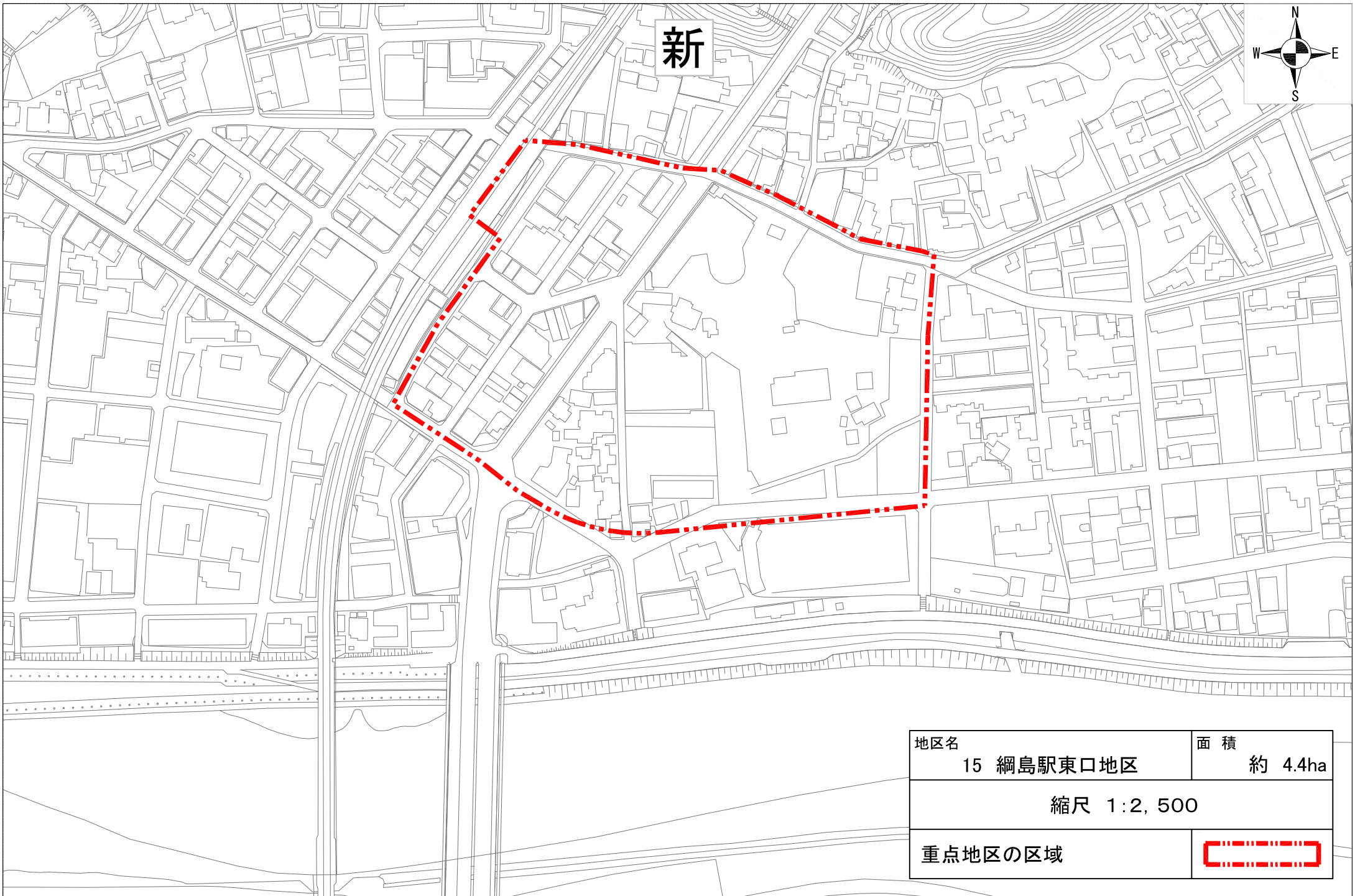


新

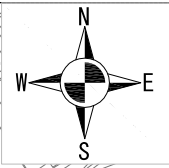


地区名	面積
14 金沢文庫駅東口地区	約 1.3ha
縮尺 1:2,500	
重点地区の区域	

旧



新

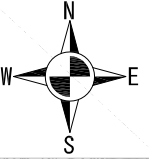


地区名	15 網島駅東口地区	面積	約 4.4ha
縮尺 1:2,500			
重点地区の区域			

旧



新



地区名	面積
16 新横浜駅南部地区	約 37.1ha

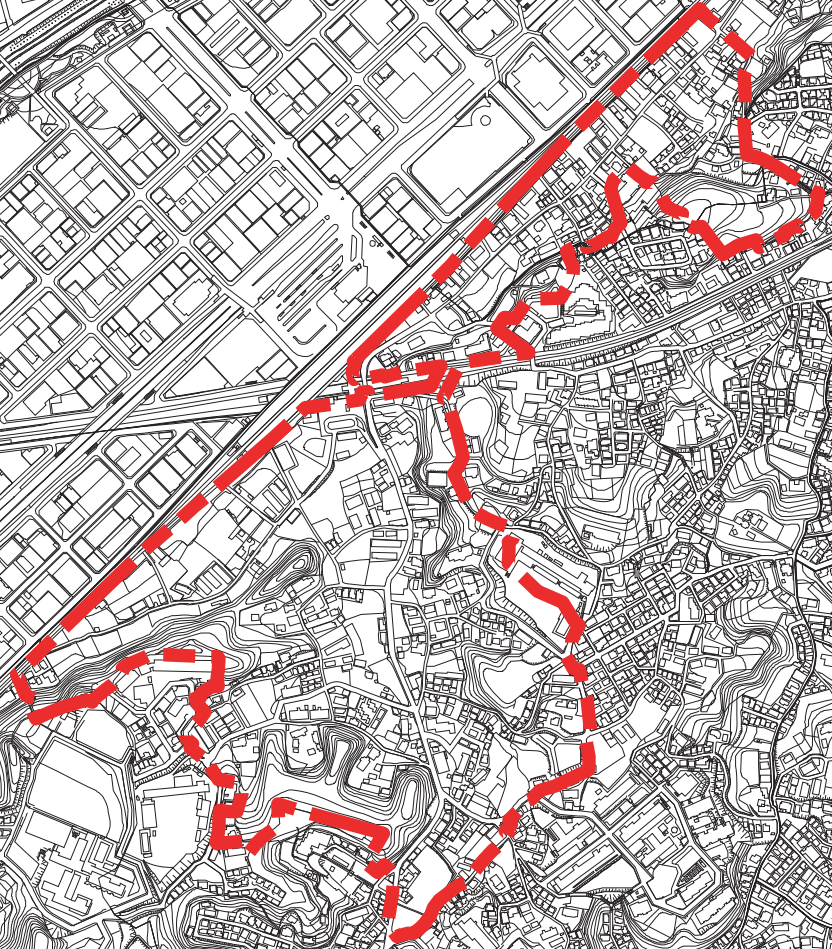
縮尺 1:10,000

重点地区の区域	
---------	---

旧

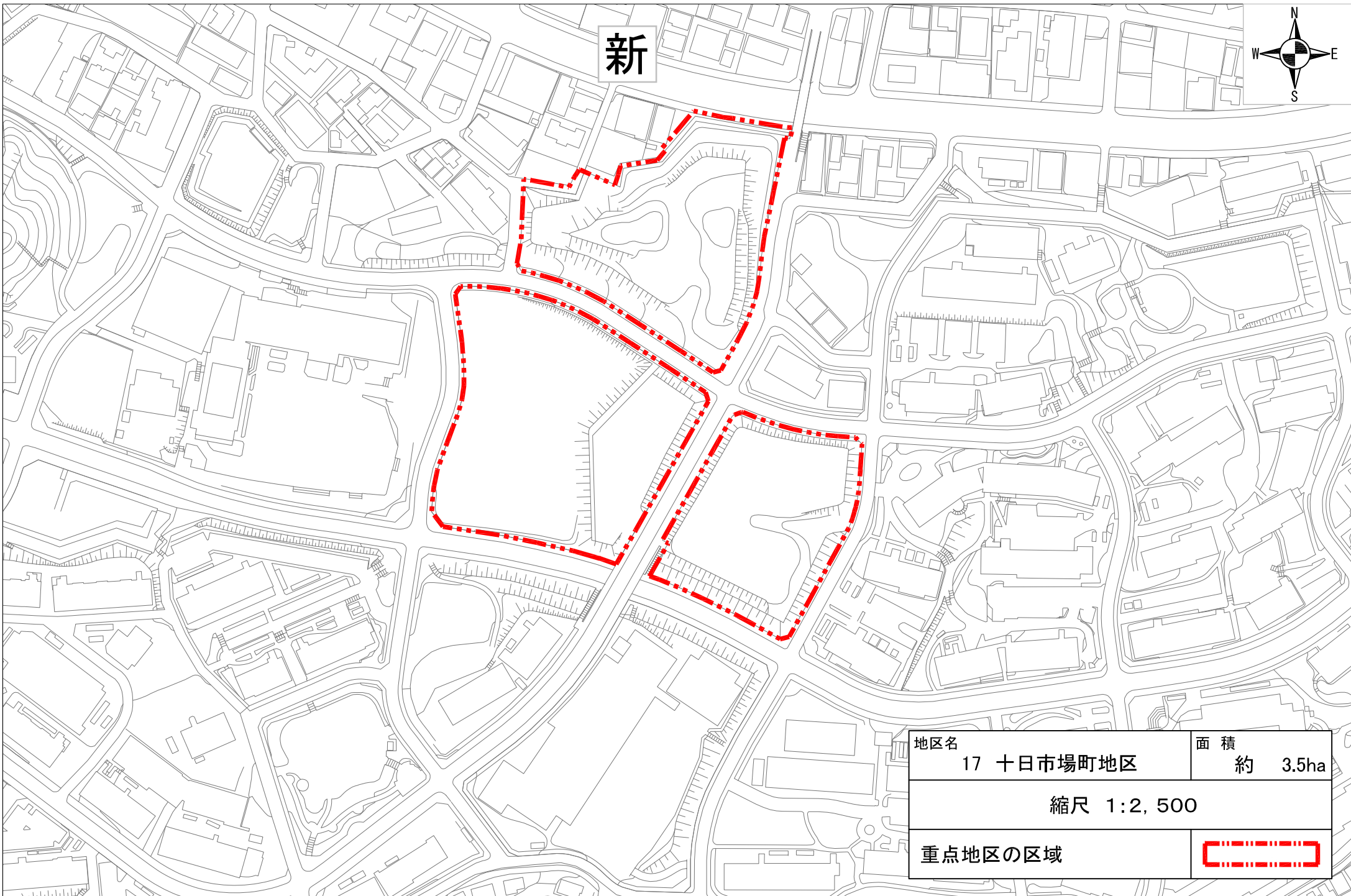
9

新横浜駅南部地区

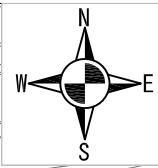



地区名	9 新横浜駅南部地区	面積	約37.1ha
縮尺 1:10,000			
重点地区の区域			



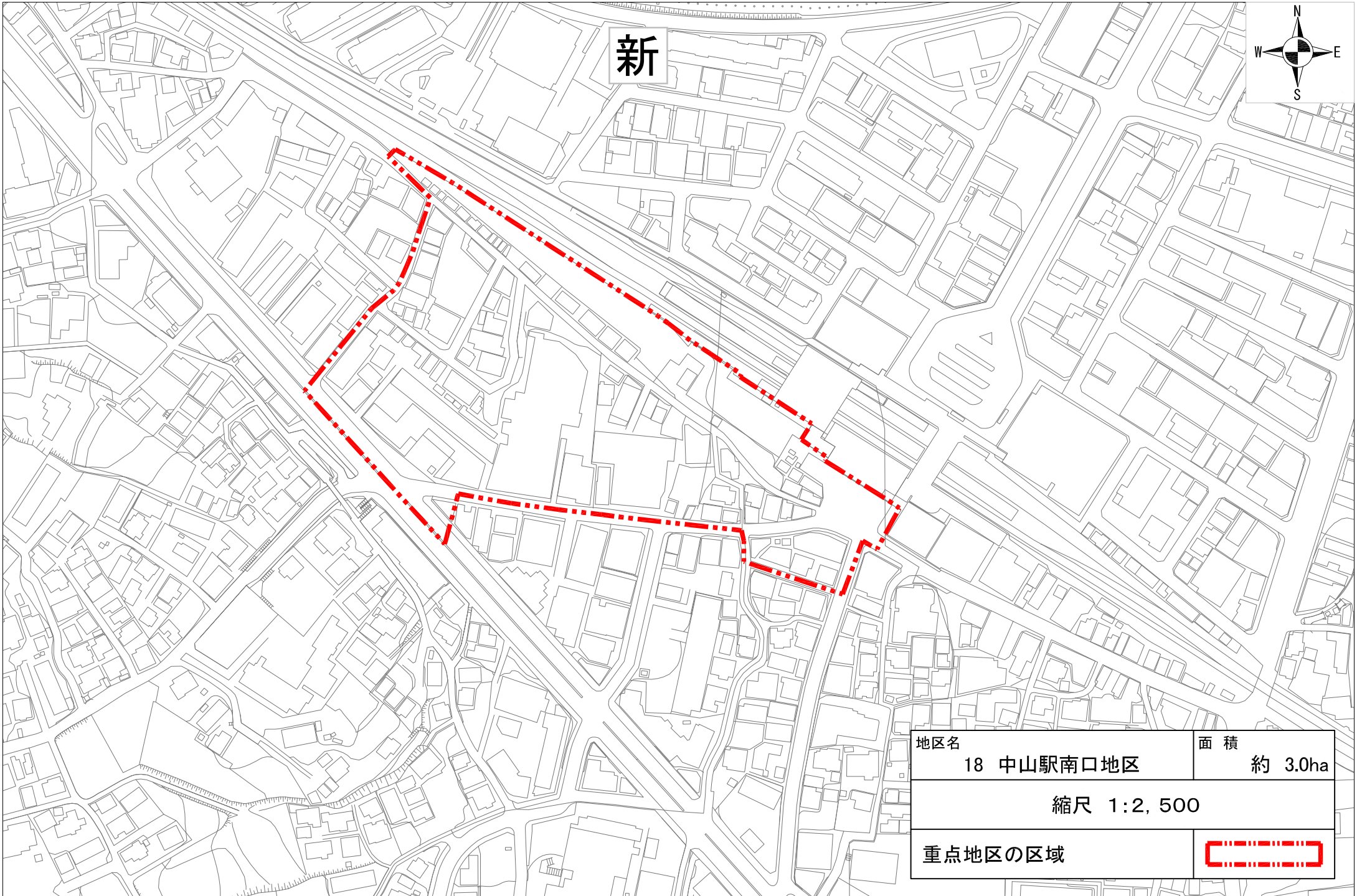


新

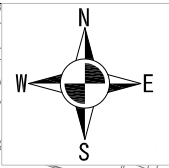



地区名	17 十日市場町地区	面積	約 3.5ha
縮尺 1:2,500			
重点地区の区域			

旧



新



地区名	面積
18 中山駅南口地区	約 3.0ha
縮尺 1:2,500	
重点地区の区域	

18