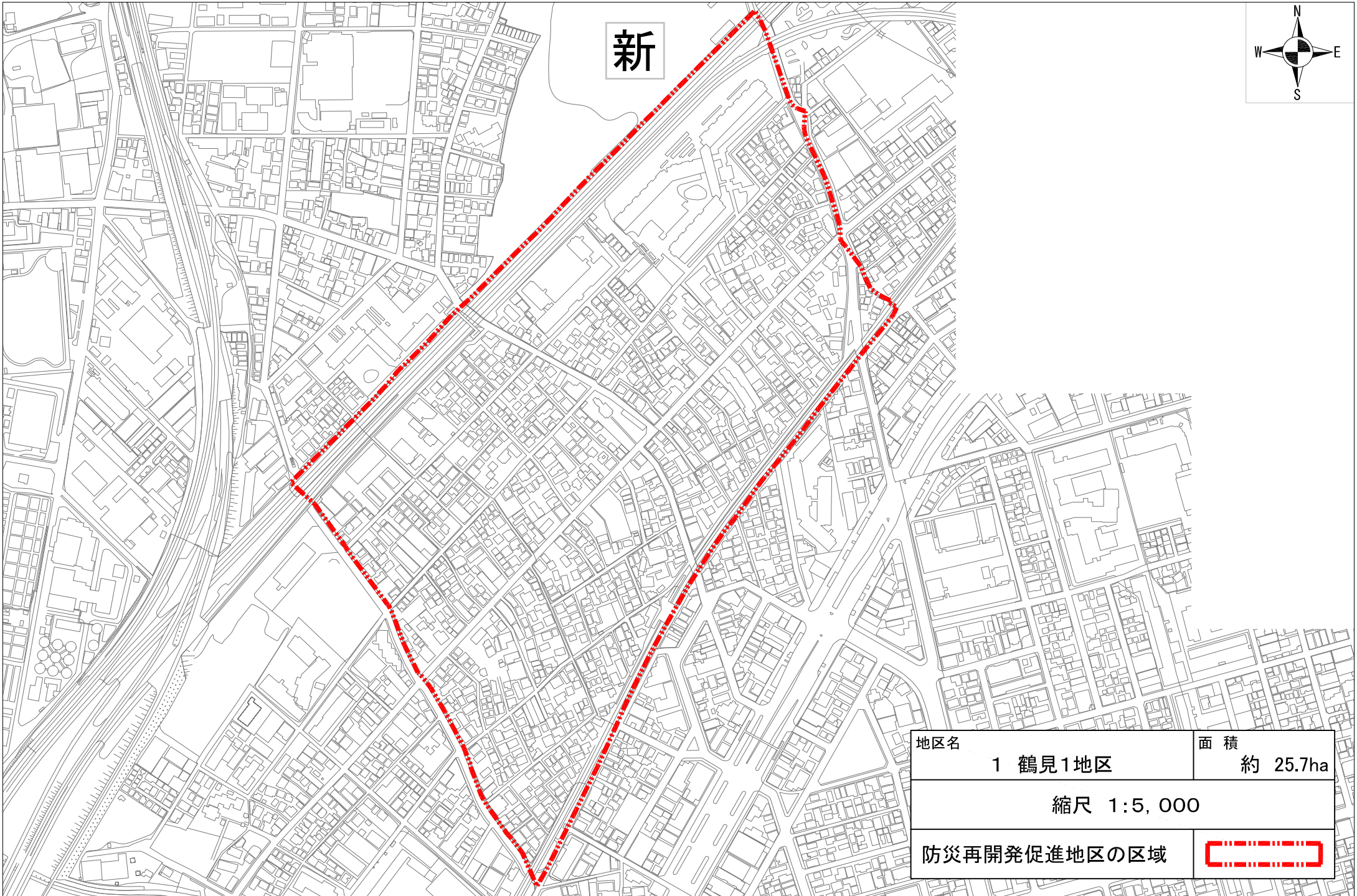


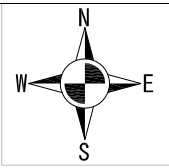
横浜国際港都建設計画


防災街区整備方針

新旧対照（防災再開発促進地区）



新




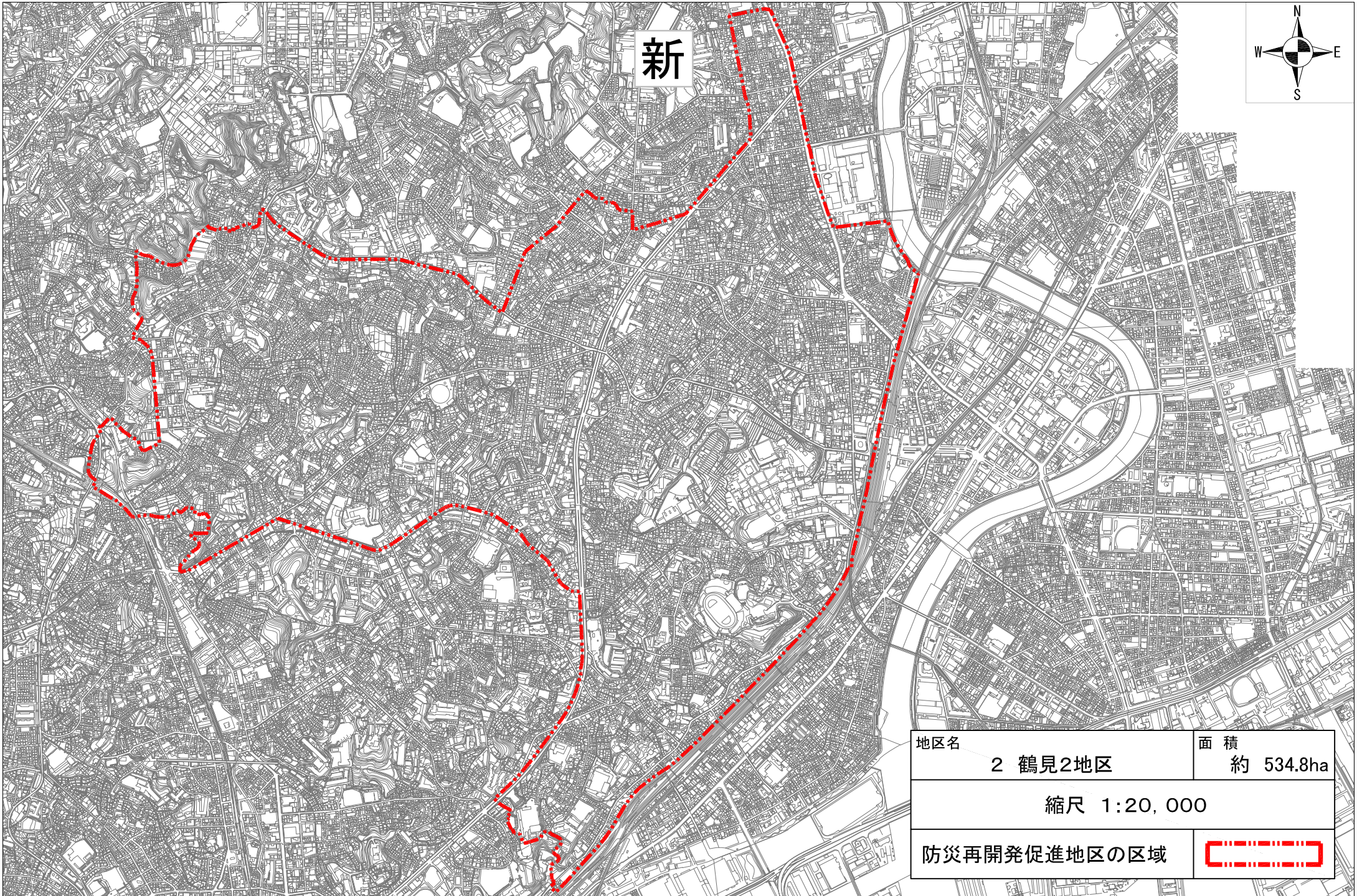
地区名	1 鶴見1地区	面積	約 25.7ha
縮尺 1:5,000			
防災再開発促進地区の区域			

旧

2 市場西中町地区




地区名	2 市場西中町地区	面積	約6.1ha
縮尺 1:5,000			
防災再開発促進地区の区域			

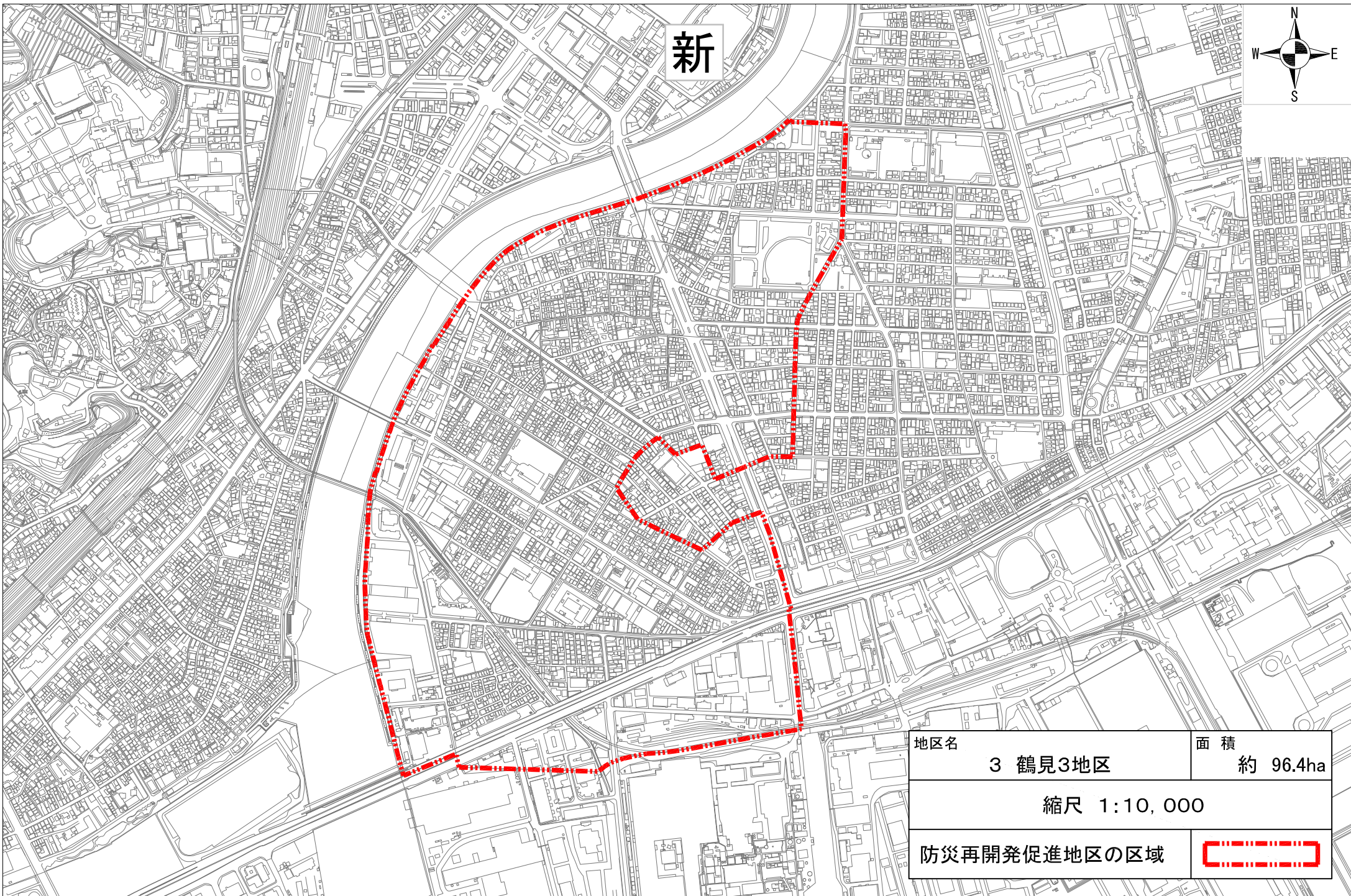


新

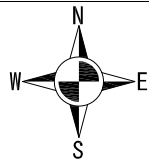


地区名	2 鶴見2地区	面積	約 534.8ha
縮尺 1:20,000			
防災再開発促進地区の区域			

旧




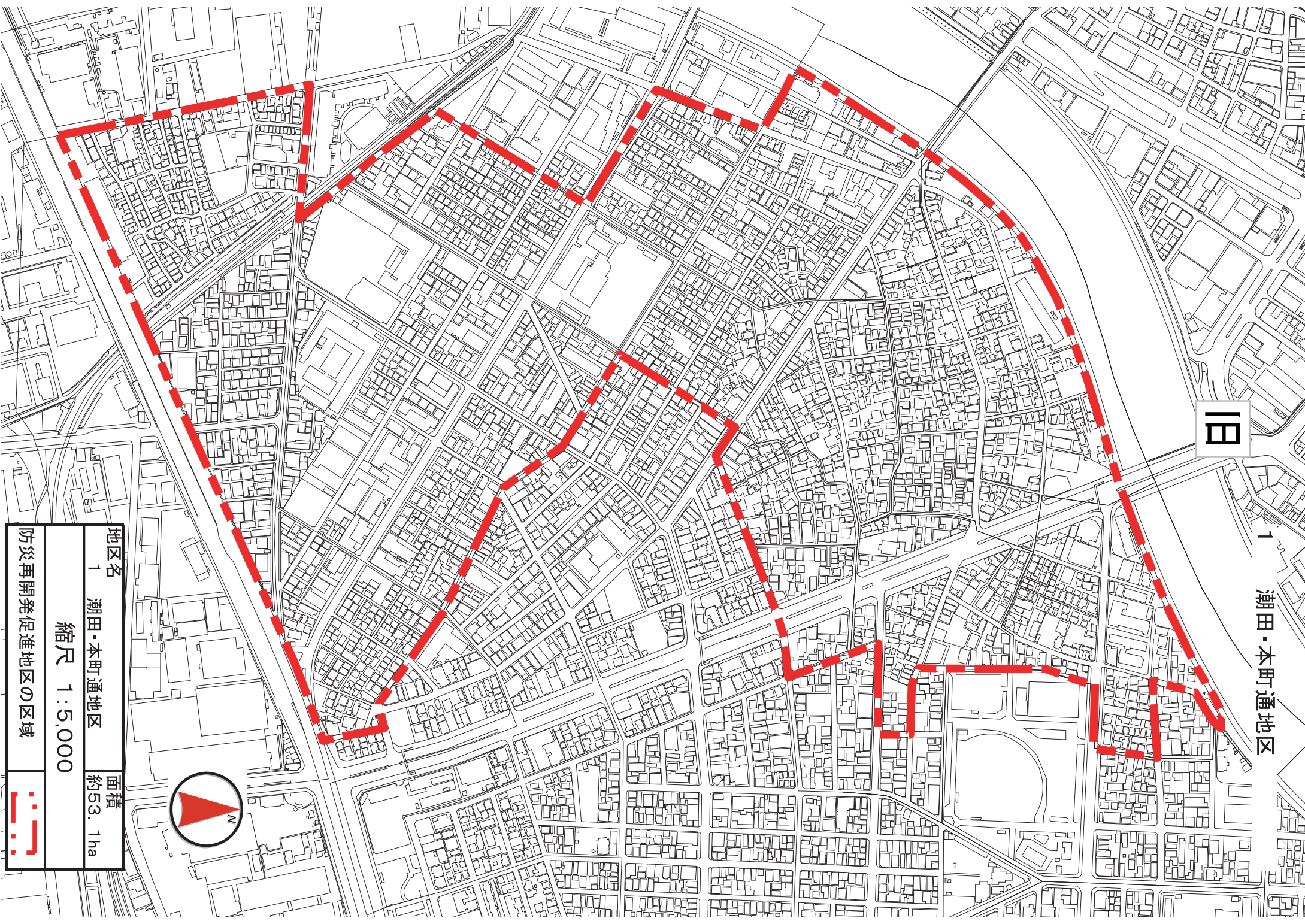
新



地区名	3 鶴見3地区	面積	約 96.4ha
-----	---------	----	----------

縮尺 1:10,000


防災再開発促進地区の区域	
--------------	---

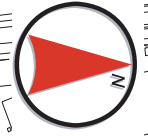


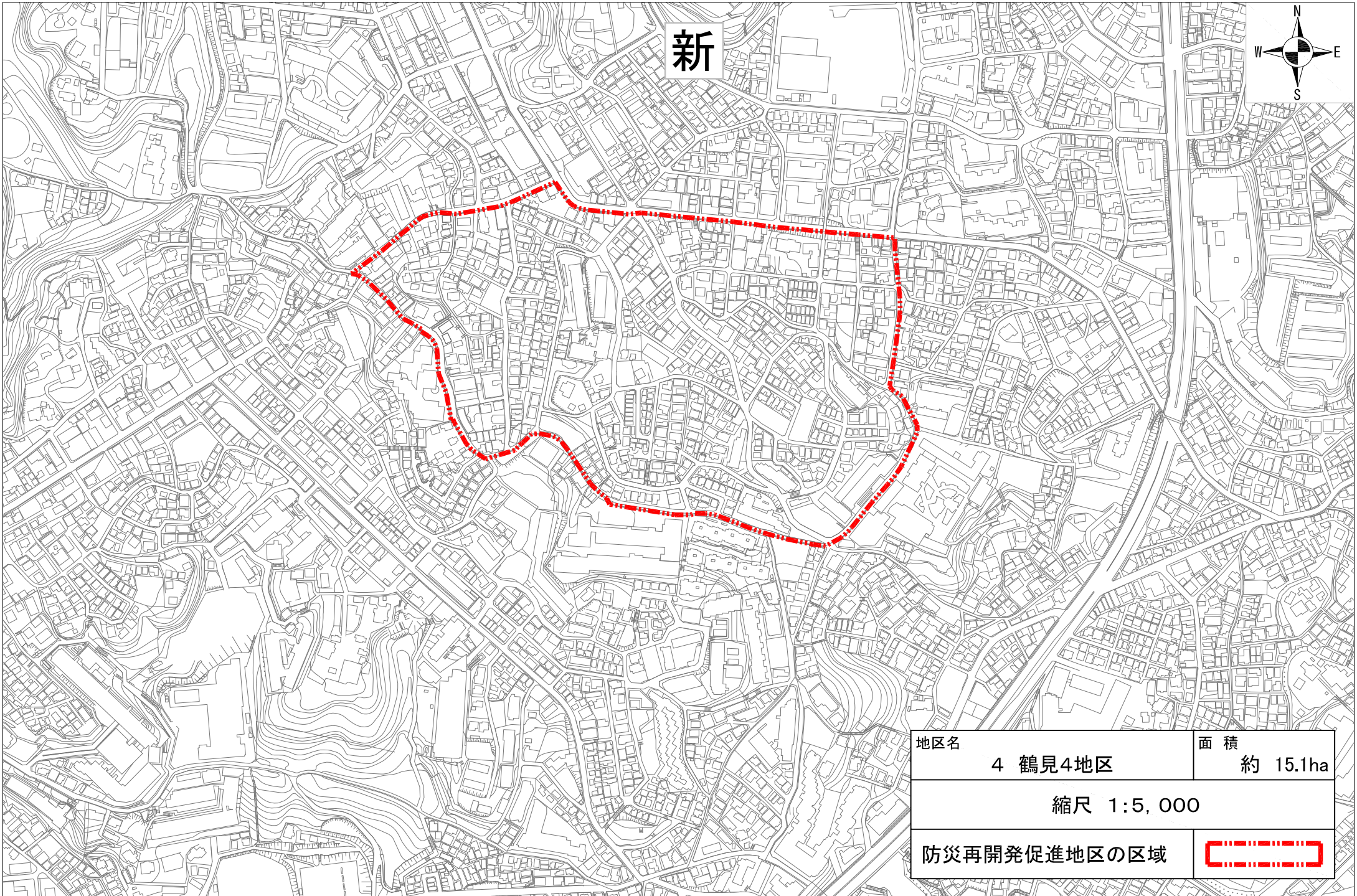
18

1 潮田・本町通地区

地区名	1 潮田・本町通地区	面積	約53.1ha
防災再開発促進地区の区域		縮尺 1:5,000	








新



地区名	4 鶴見4地区	面積	約 15.1ha
縮尺 1:5,000			
防災再開発促進地区の区域			

18