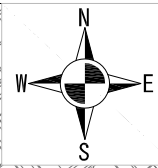

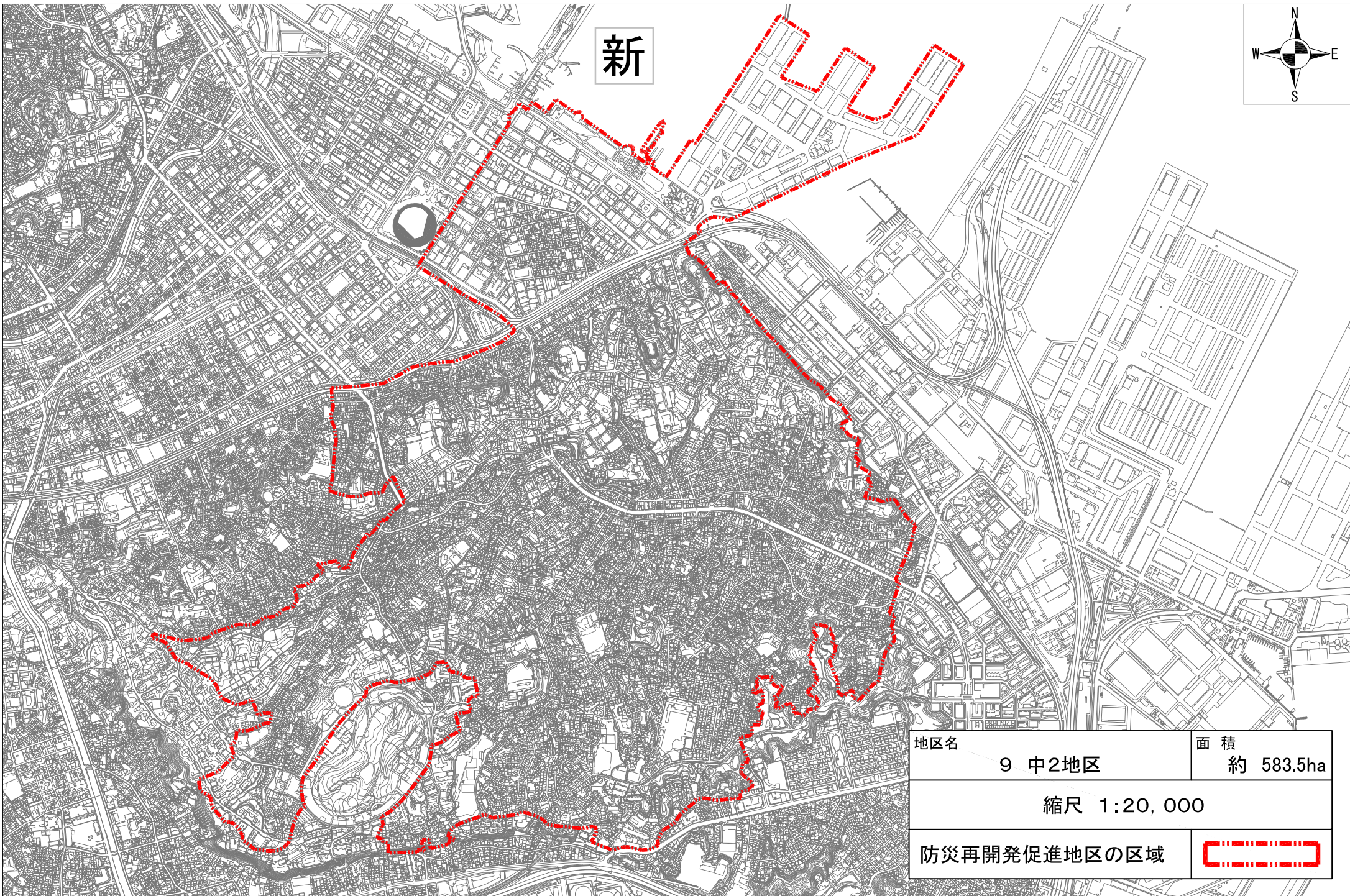


新




地区名	8 中1地区	面積	約 9.6ha
縮尺 1:5,000			
防災再開発促進地区の区域			

18



新




地区名	9 中2地区	面積	約 583.5ha
縮尺 1:20,000			
防災再開発促進地区の区域			

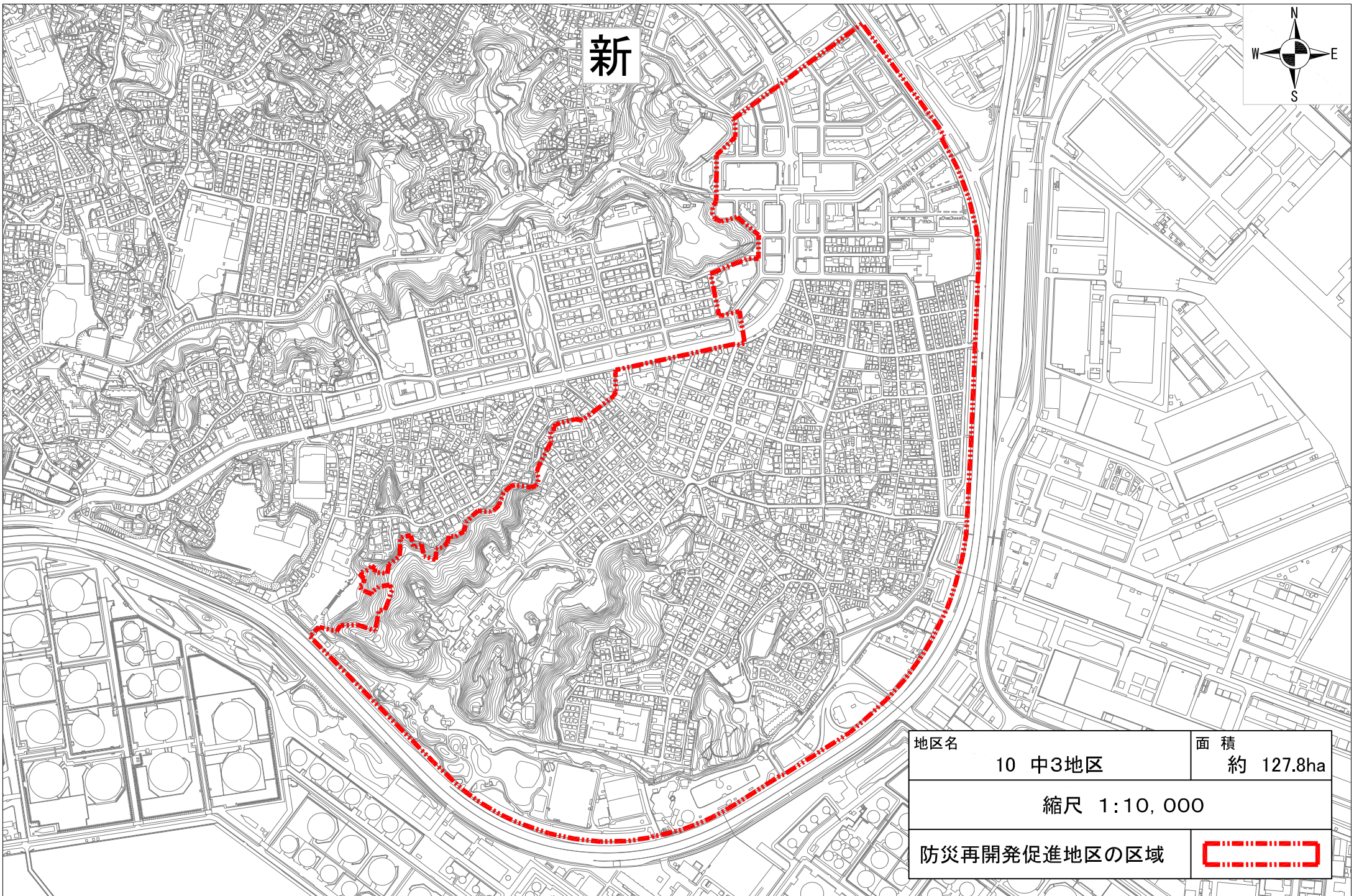
旧

9

本郷町3丁目地区




地区名	面積
9 本郷町3丁目地区	約17.4ha
縮尺 1:5,000	
防災再開発促進地区の区域	

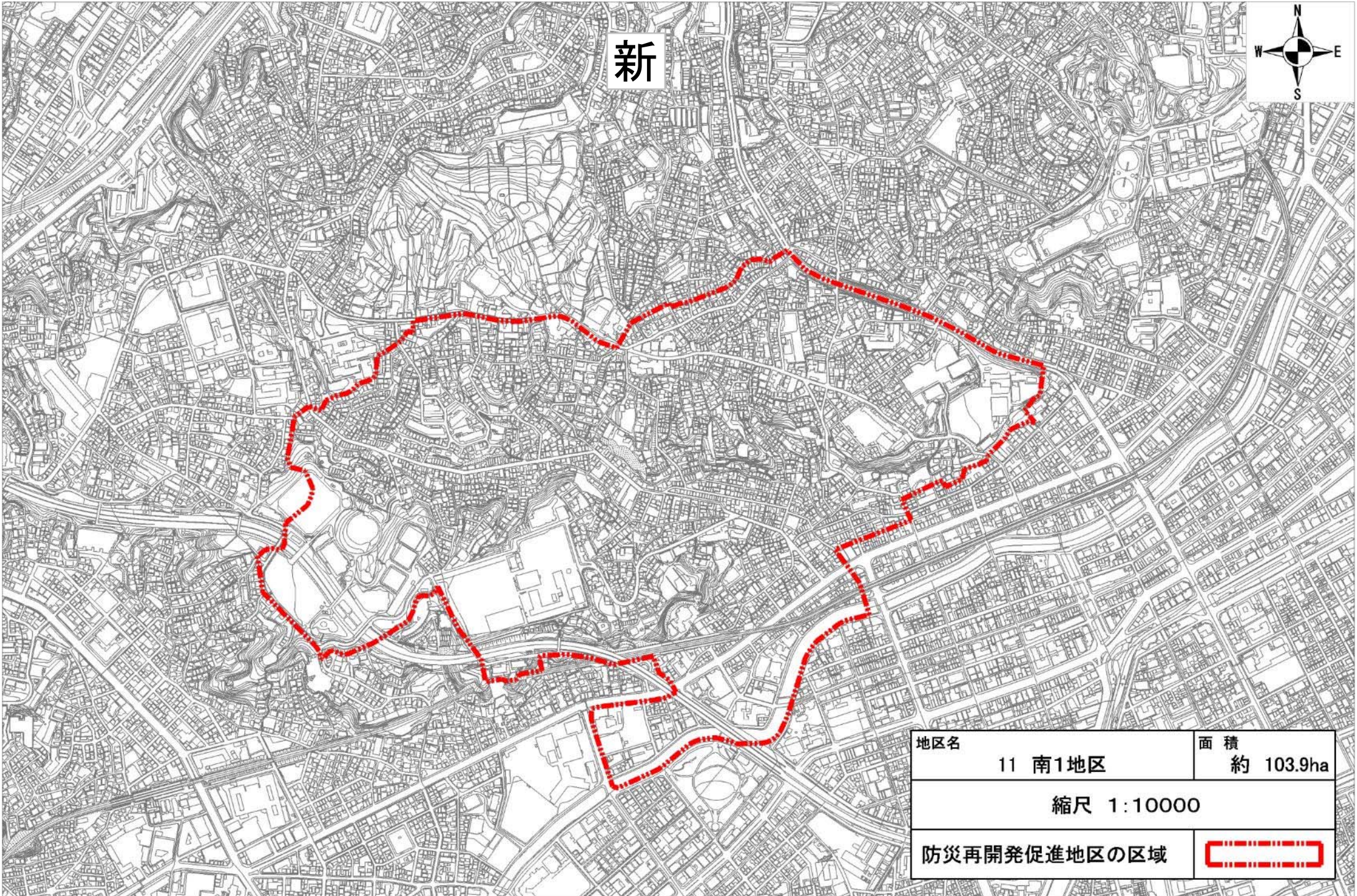


新



地区名	10 中3地区	面積	約 127.8ha
縮尺 1:10,000			
防災再開発促進地区の区域			

旧



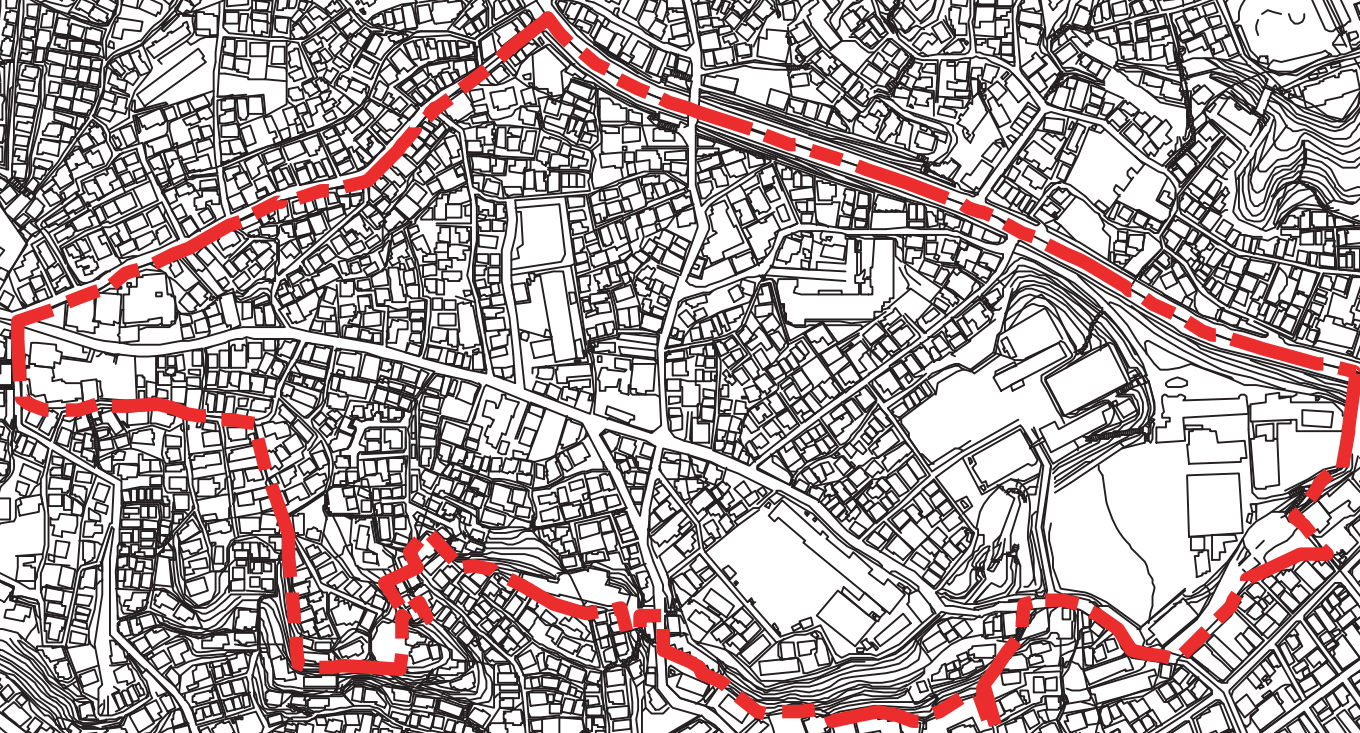
新



地区名	11 南1地区	面積	約 103.9ha
縮尺 1:10000			
防災再開発促進地区の区域			

旧

8 三春台地区



地区名	8 三春台地区	面積	約22.8ha
縮尺 1:5,000			
防災再開発促進地区の区域			