


新




地区名	12 南2地区	面積	約 100.5ha
縮尺 1:10,000			
防災再開発促進地区の区域			

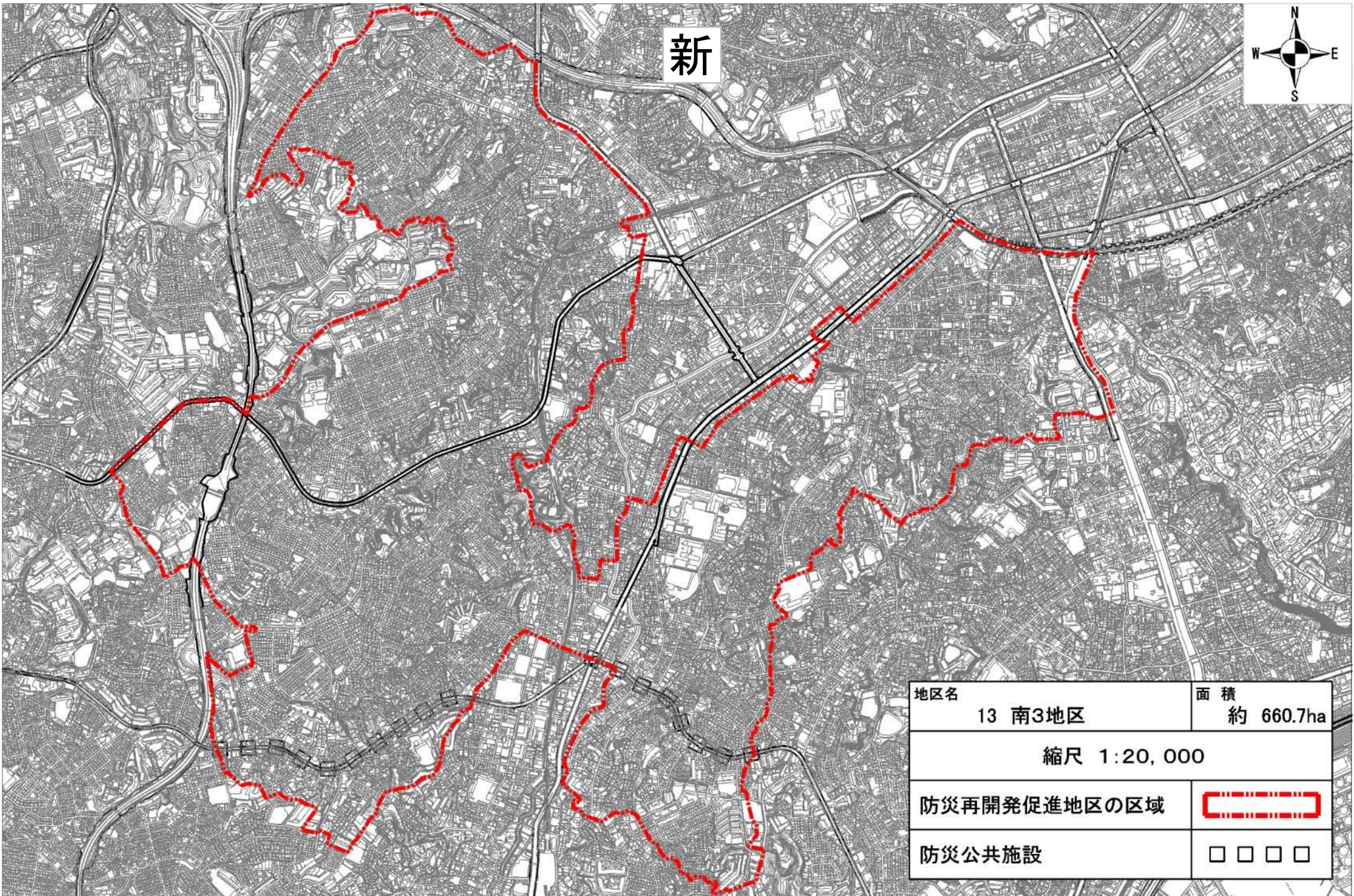
旧

7

唐沢・平楽・八幡町地区



地区名	面積
7 唐沢・平楽・八幡町地区	約40.2ha
縮尺 1:5,000	
防災再開発促進地区の区域	

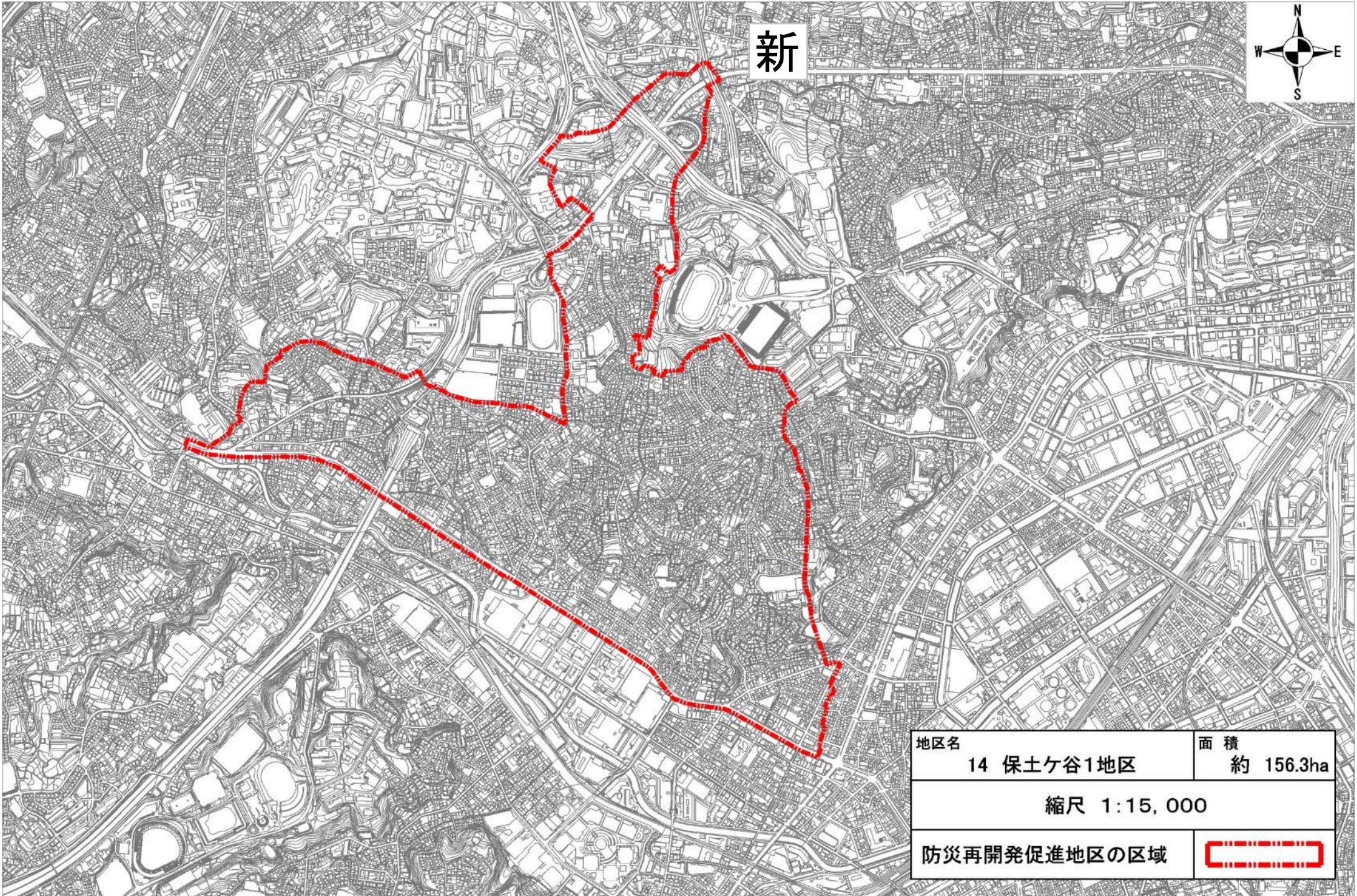


新




地区名	13 南3地区	面積	約 660.7ha
縮尺 1:20,000			
防災再開発促進地区の区域			
防災公共施設			

旧



新



地区名	14 保土ヶ谷1地区	面積	約 156.3ha
縮尺 1:15,000			
防災再開発促進地区の区域			

旧

新



地区名	15 保土ヶ谷2地区	面積	約 193.7ha
縮尺 1:15,000			
防災再開発促進地区の区域			

旧