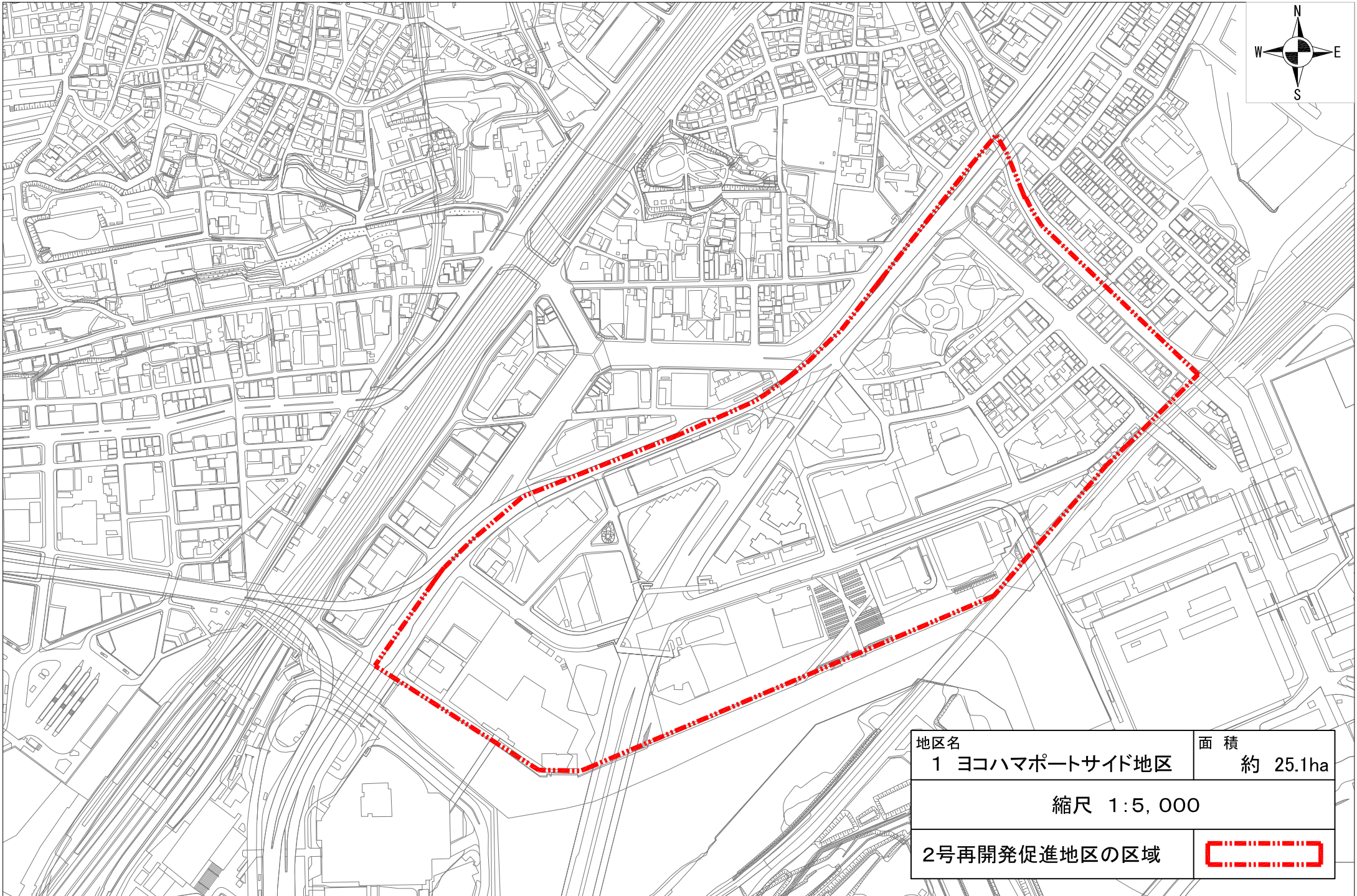

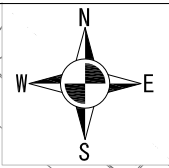
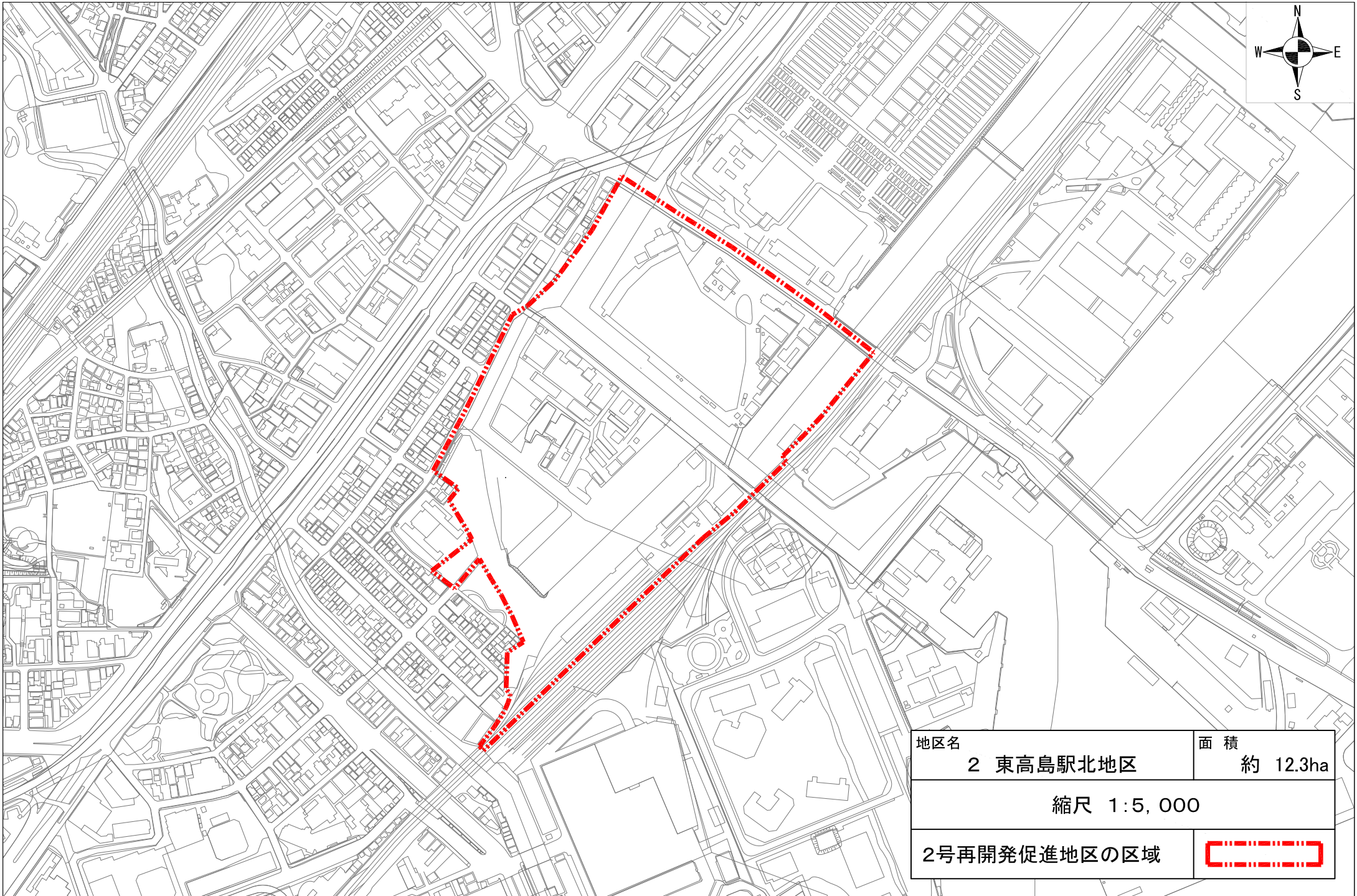



## 都市再開発の方針 2号再開発促進地区概要図

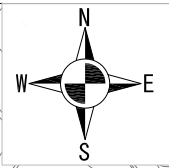
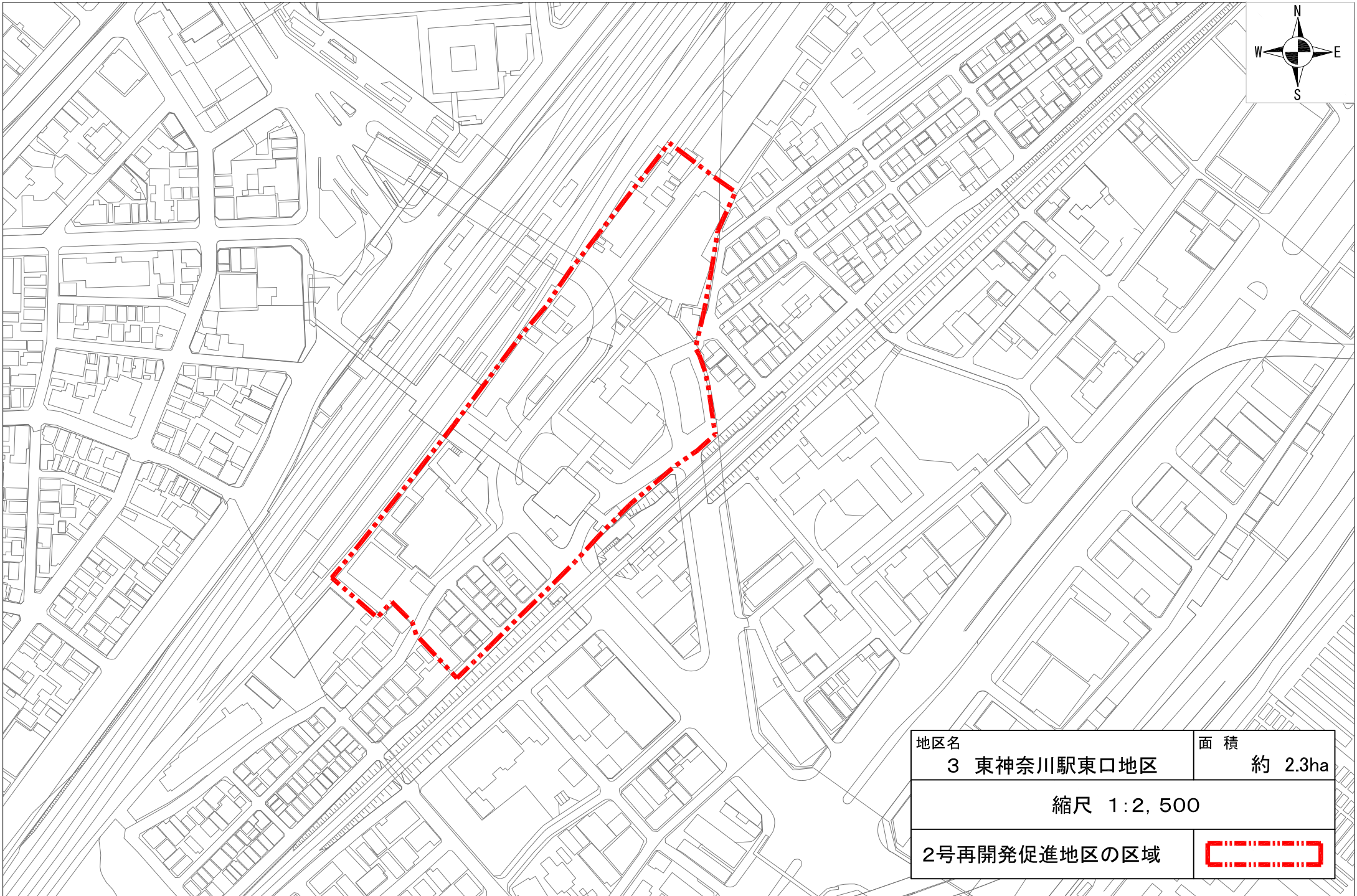
1	ヨコハマポートサイド地区	(約25.1ha)
2	東高島駅北地区	(約12.3ha)
3	東神奈川駅東口地区	(約2.3ha)
4	羽沢駅周辺地区	(約2.2ha)
5	みなとみらい21地区	(約182.0ha)
6	横浜駅周辺地区	(約94.2ha)
7	北仲通り周辺地区	(約11.3ha)
8	山下ふ頭地区	(約47.1ha)
9	関内・関外地区	(約295.0ha)
10	上大岡駅前地区	(約0.7ha)
11	港南中央駅周辺地区	(約3.2ha)
12	西谷駅周辺地区	(約1.9ha)
13	二俣川駅南口地区	(約1.9ha)
14	鶴ヶ峰駅北口地区	(約3.1ha)
15	金沢文庫駅東口地区	(約1.3ha)
16	南部市場地区	(約4.7ha)
17	金沢八景駅東口地区	(約2.4ha)
18	新横浜駅北部地区	(約80.5ha)
19	新横浜駅南部地区	(約37.1ha)
20	新羽車両基地地区	(約6.7ha)
21	小机駅南地区	(約4.3ha)
22	綱島駅東口地区	(約4.5ha)
23	中山駅南口地区	(約3.0ha)
24	十日市場団地地区	(約39.0ha)
25	川和町駅周辺B地区	(約7.6ha)
26	川向町南耕地地区	(約20.9ha)
27	戸塚駅前地区	(約3.8ha)
28	大船駅北地区	(約2.6ha)
29	泉ゆめが丘地区	(約23.9ha)
30	二ツ橋北部三ツ境下草柳線等沿道地区	(約7.6ha)
31	瀬谷駅南口地区	(約2.3ha)



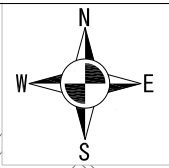
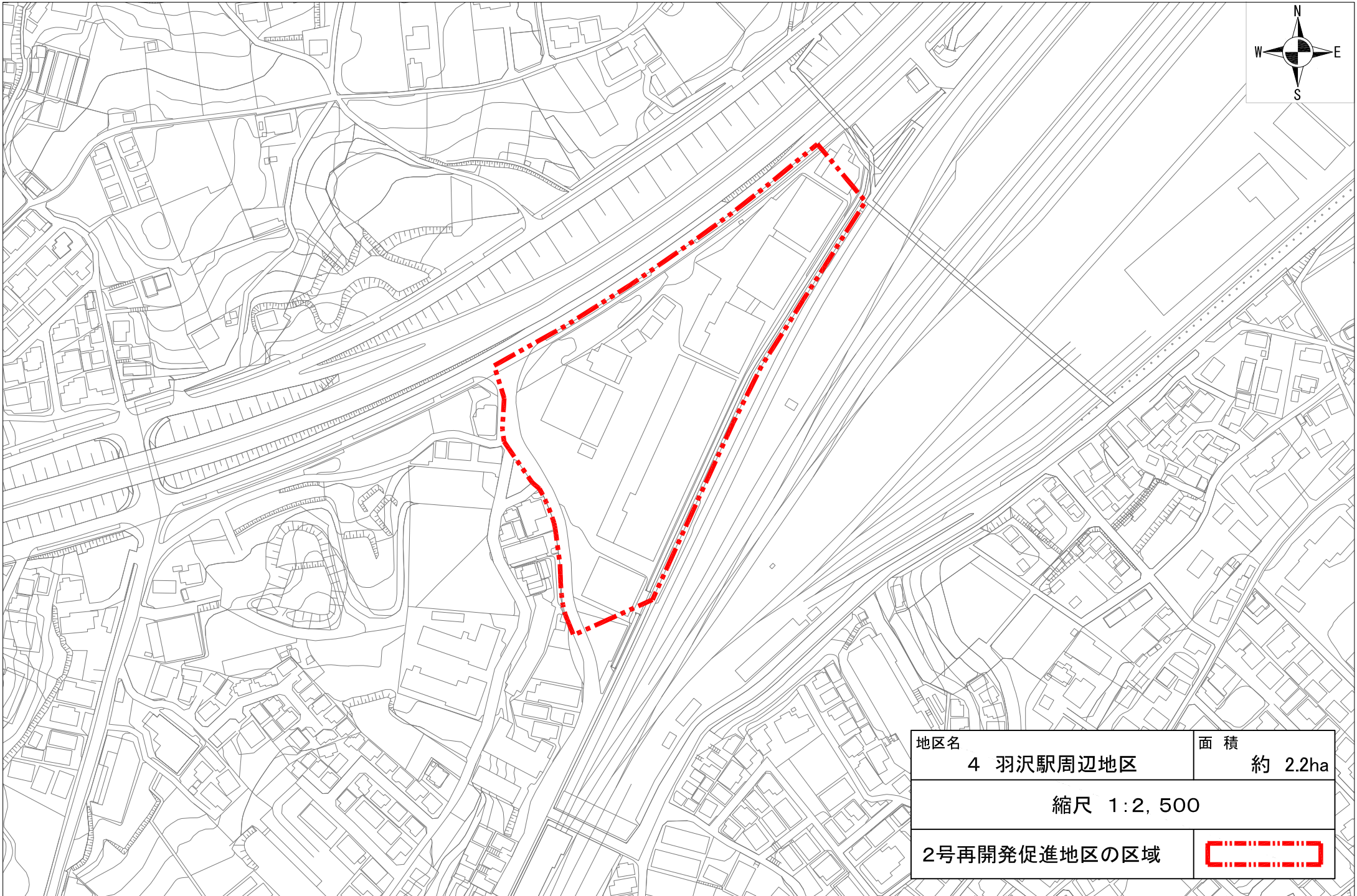
地区名	面積
1 ヨコハマポートサイド地区	約 25.1ha
縮尺 1:5,000	
2号再開発促進地区の区域	




地区名	2 東高島駅北地区	面積	約 12.3ha
縮尺 1:5,000			
2号再開発促進地区の区域			



地区名	面積
3 東神奈川駅東口地区	約 2.3ha
縮尺 1:2,500	
2号再開発促進地区の区域	




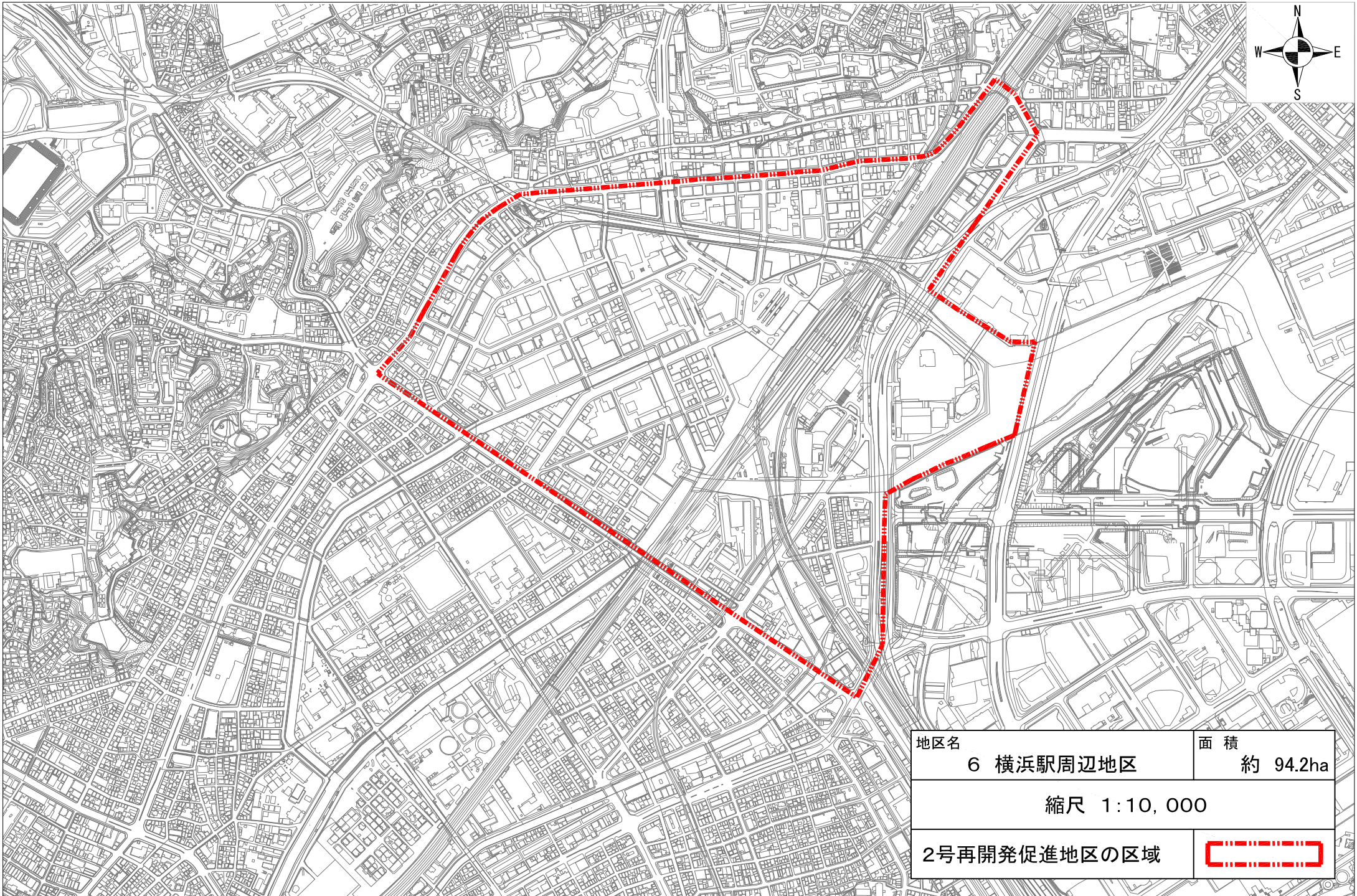
地区名	4 羽沢駅周辺地区	面積	約 2.2ha
縮尺 1:2,500			
2号再開発促進地区の区域			




地区名	5 みなとみらい21地区	面積	約 182.0ha
-----	--------------	----	-----------

縮尺 1:20,000

2号再開発促進地区の区域	
--------------	---




地区名	6 横浜駅周辺地区	面積	約 94.2ha
縮尺 1:10,000			
2号再開発促進地区の区域			

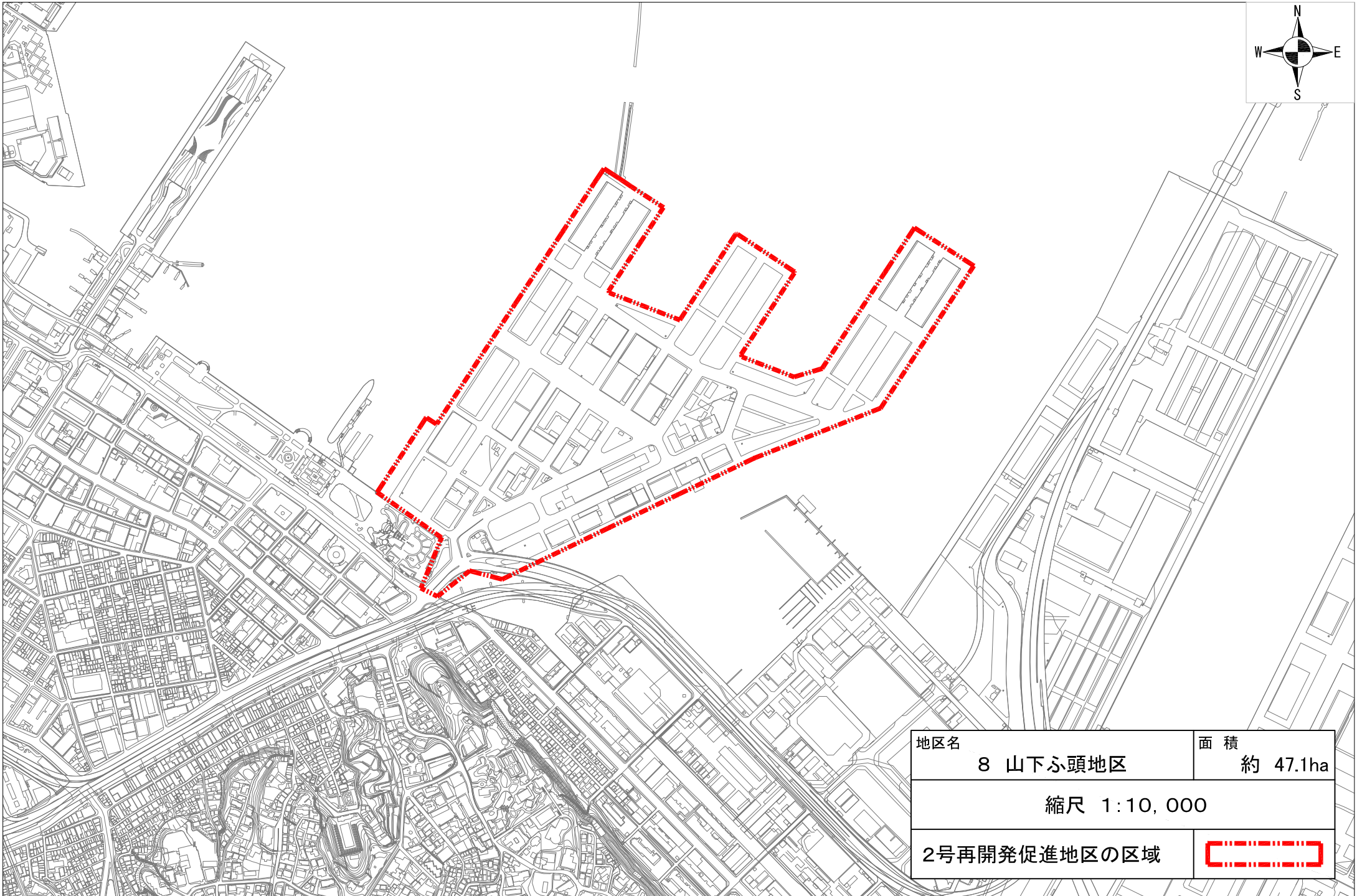
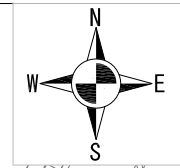



地区名	面積
7 北仲通り周辺地区	約 11.3ha

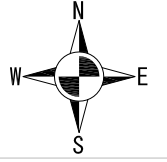
縮尺 1:5,000


2号再開発促進地区の区域	
--------------	---

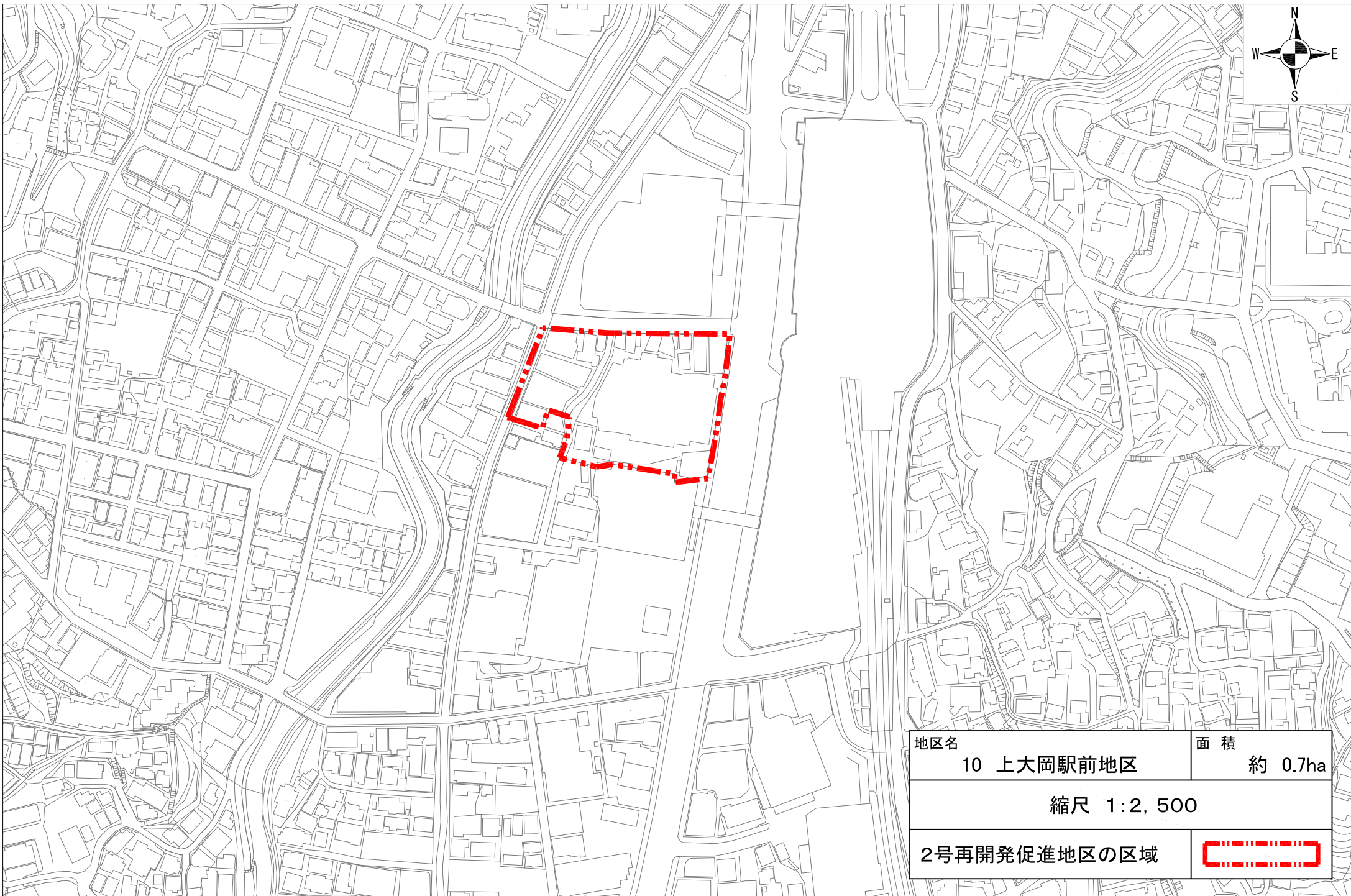





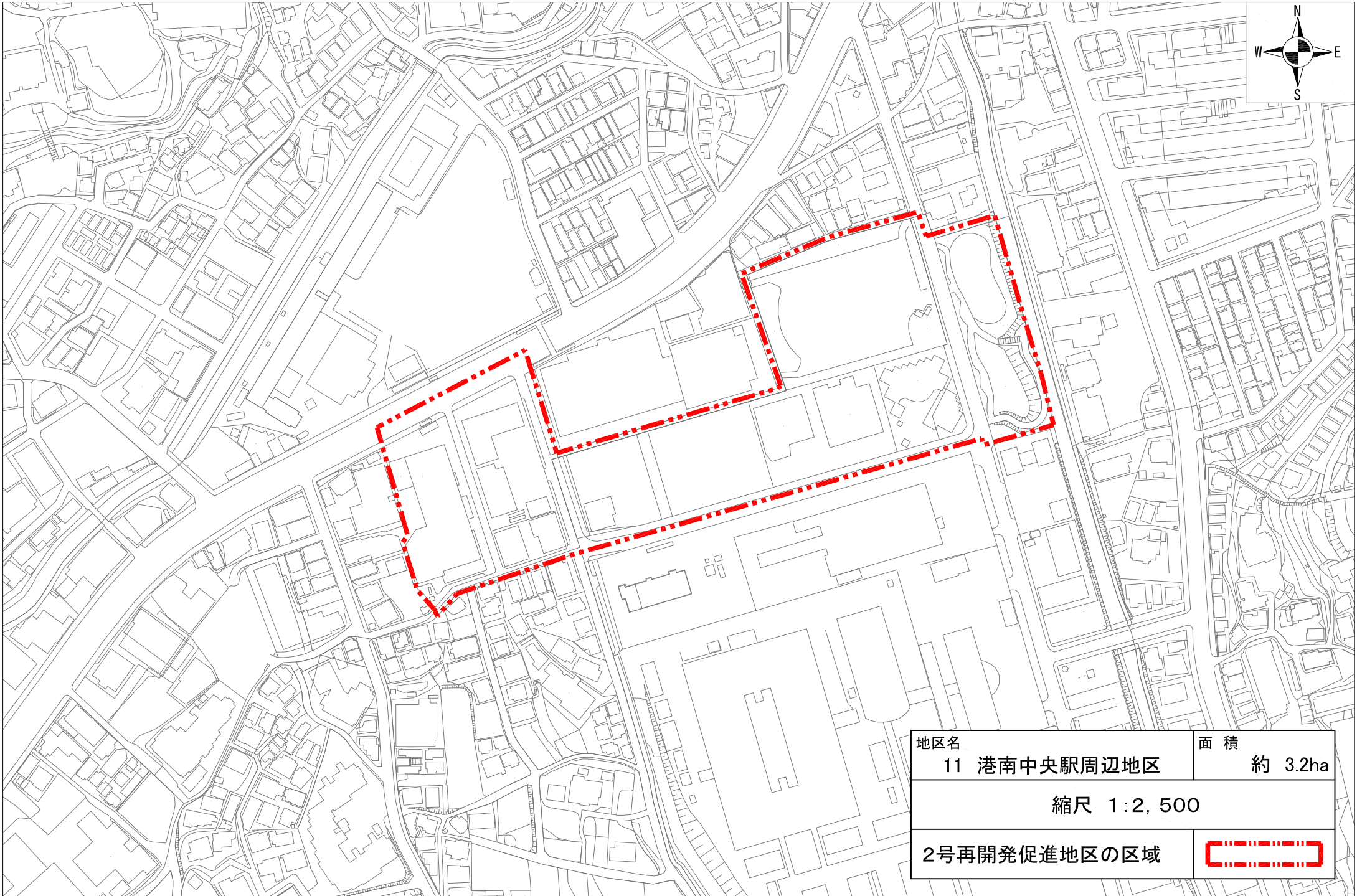
地区名	8 山下ふ頭地区	面積	約 47.1ha
縮尺 1:10,000			
2号再開発促進地区の区域			




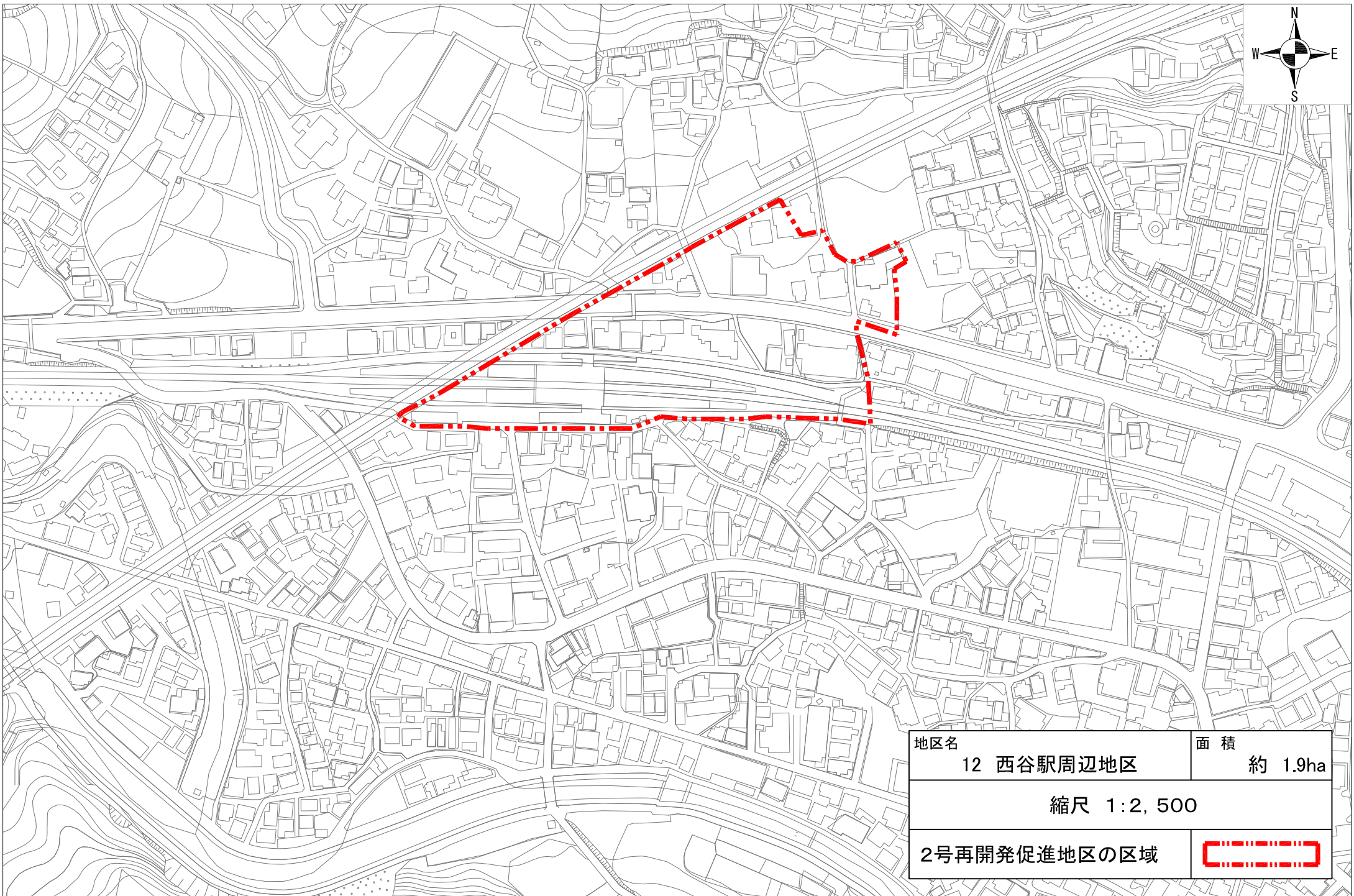
地区名	9 関内・関外地区	面積	約 295.0ha
縮尺 1:15,000			
2号再開発促進地区の区域			




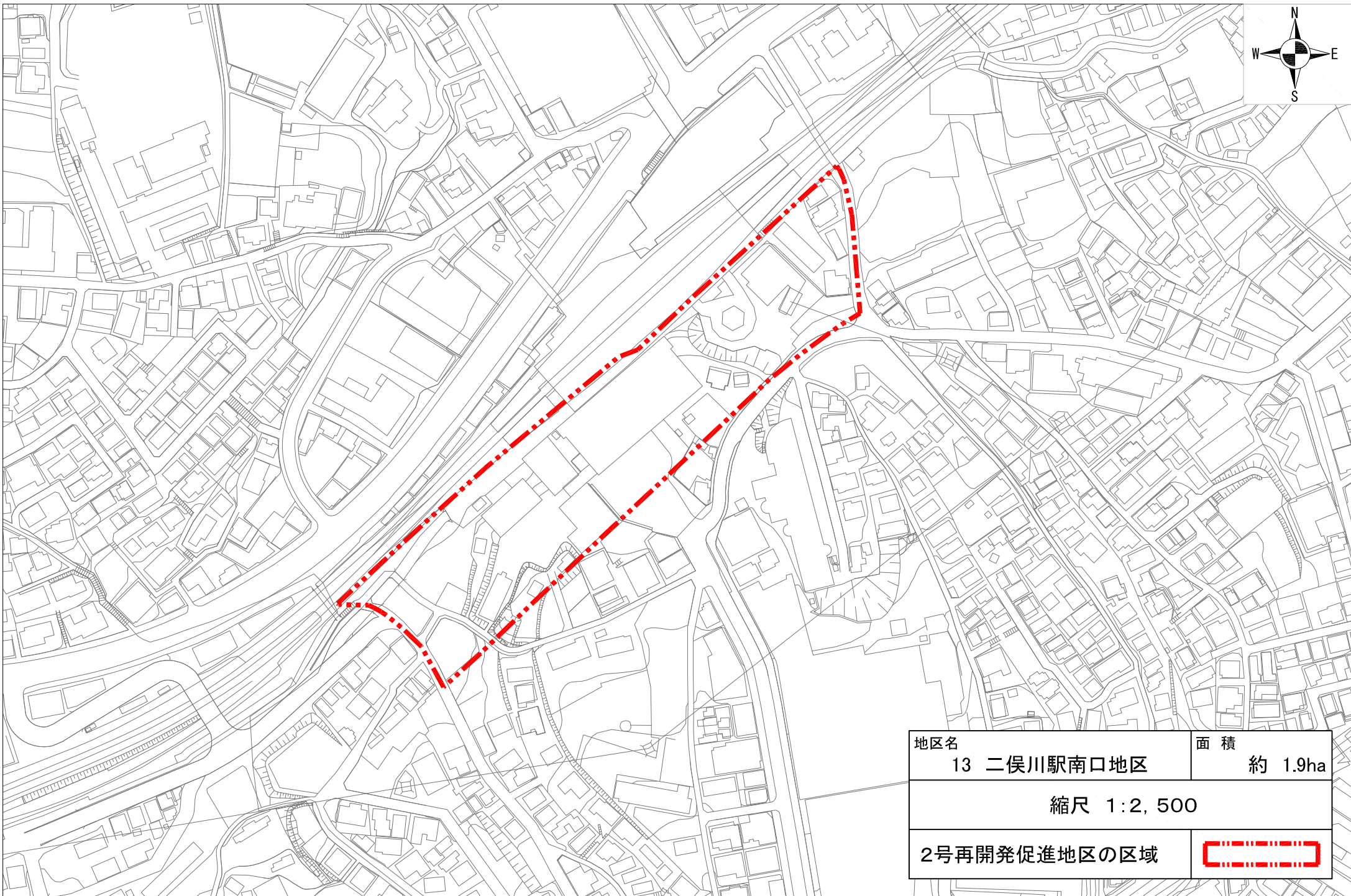
地区名	面積
10 上大岡駅前地区	約 0.7ha
縮尺 1:2,500	
2号再開発促進地区の区域	



地区名	面積
11 港南中央駅周辺地区	約 3.2ha
縮尺 1:2,500	
2号再開発促進地区の区域	




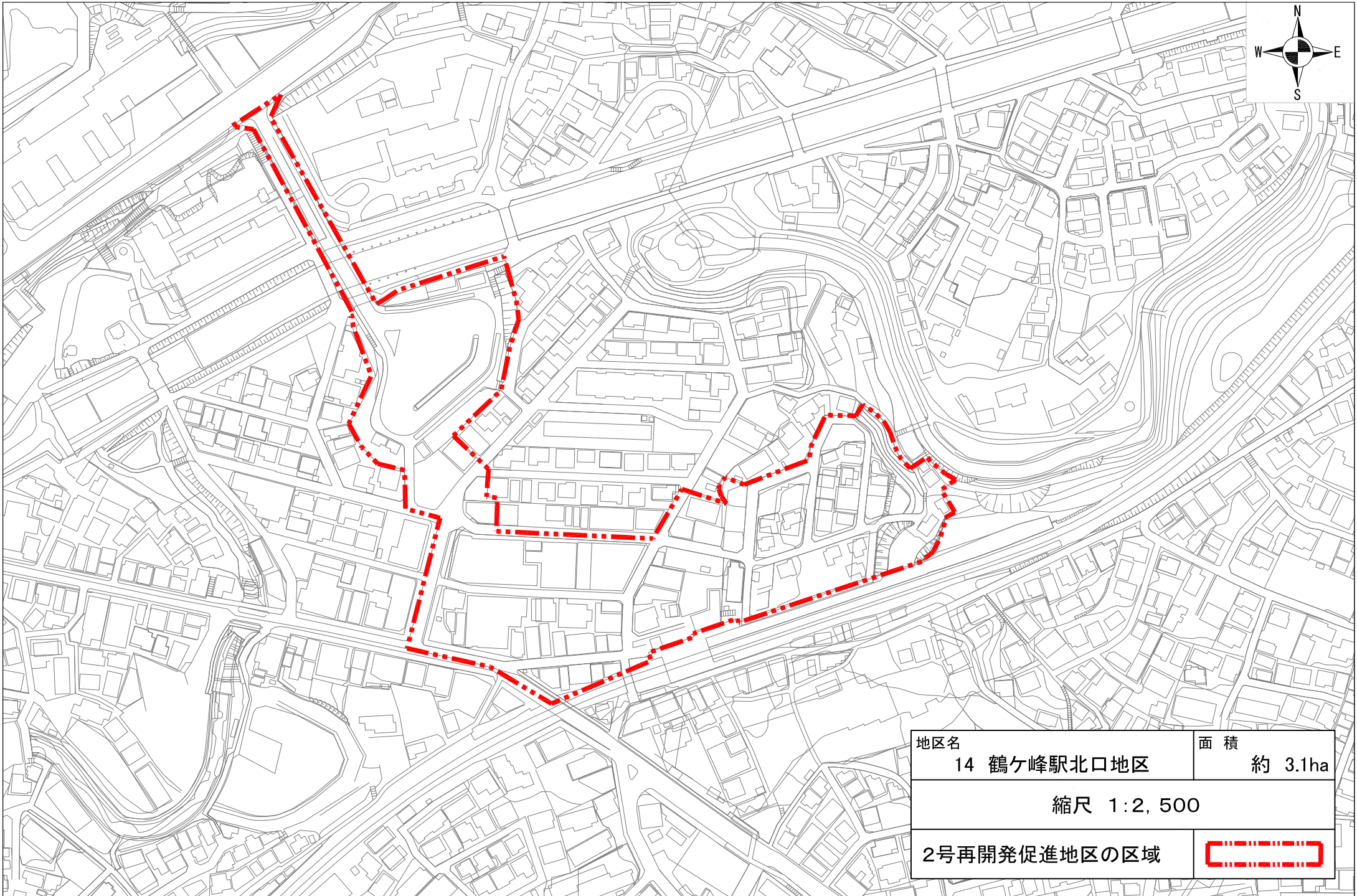
地区名	面積
12 西谷駅周辺地区	約 1.9ha
縮尺 1:2,500	
2号再開発促進地区の区域	




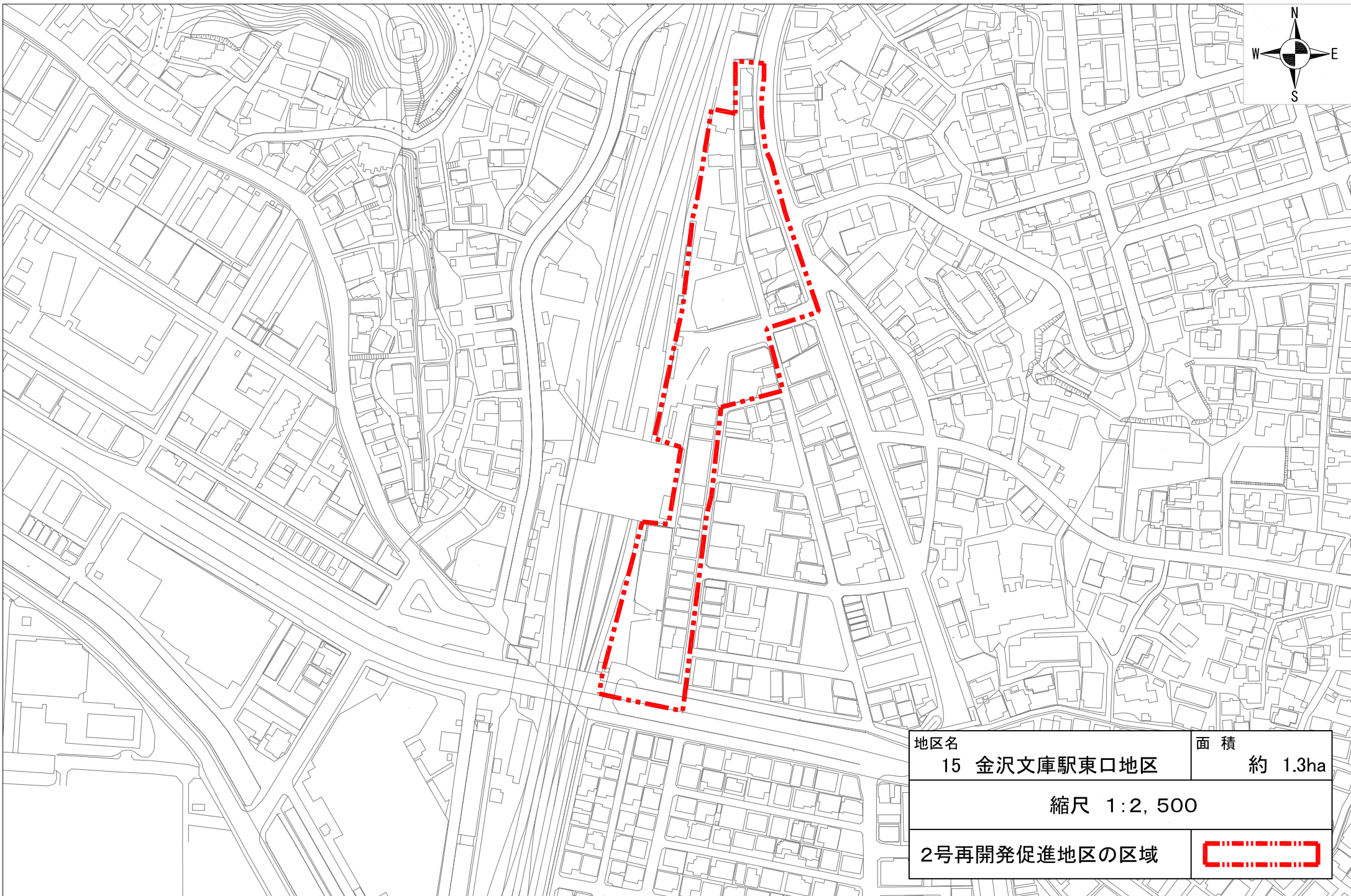
地区名	面積
13 二俣川駅南口地区	約 1.9ha


縮尺 1:2,500

2号再開発促進地区の区域	
--------------	---

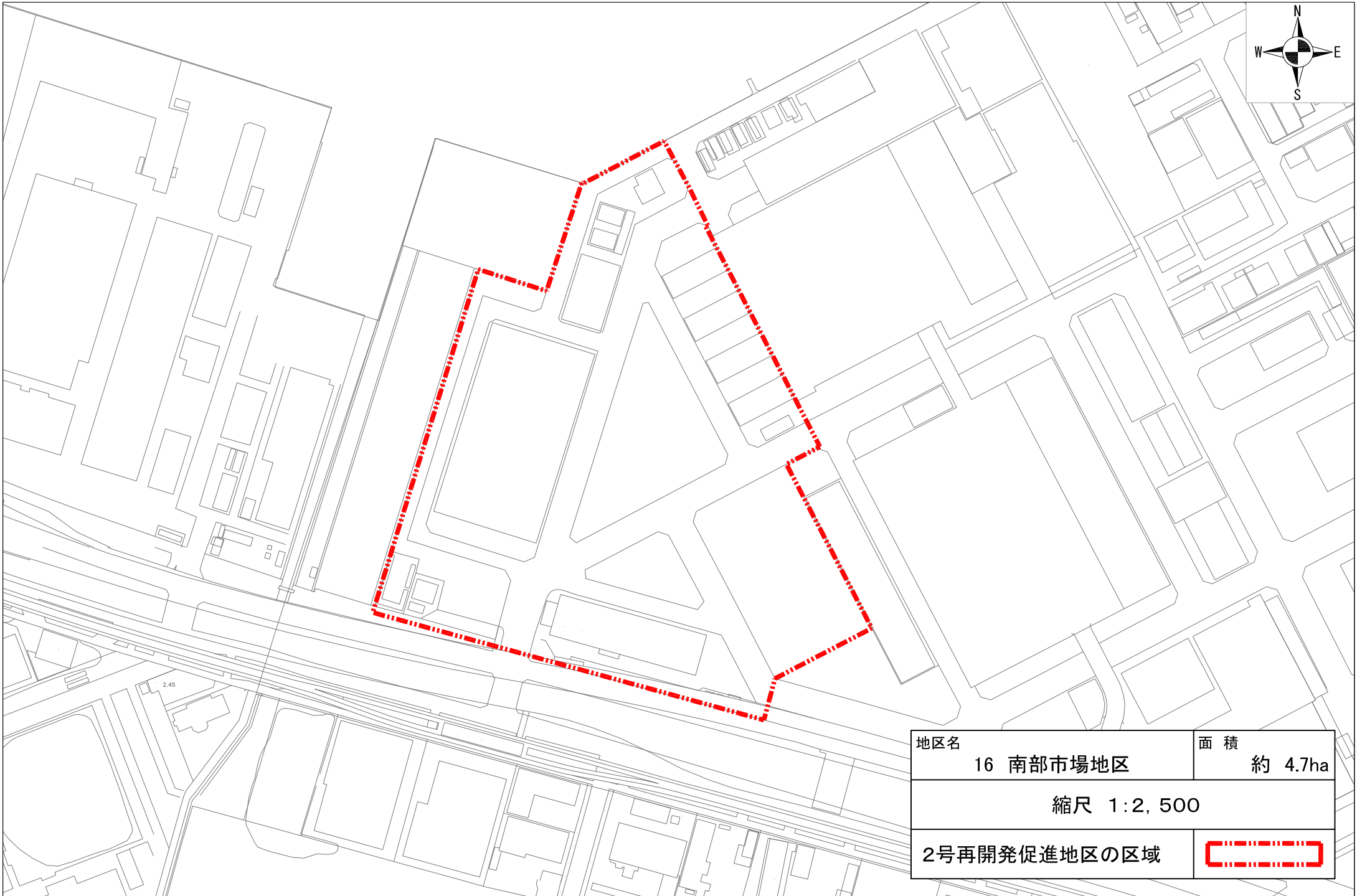
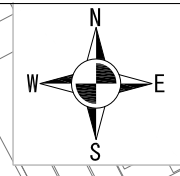


地区名	14 鶴ヶ峰駅北口地区	面積	約 3.1ha
縮尺 1:2,500			
2号再開発促進地区の区域			



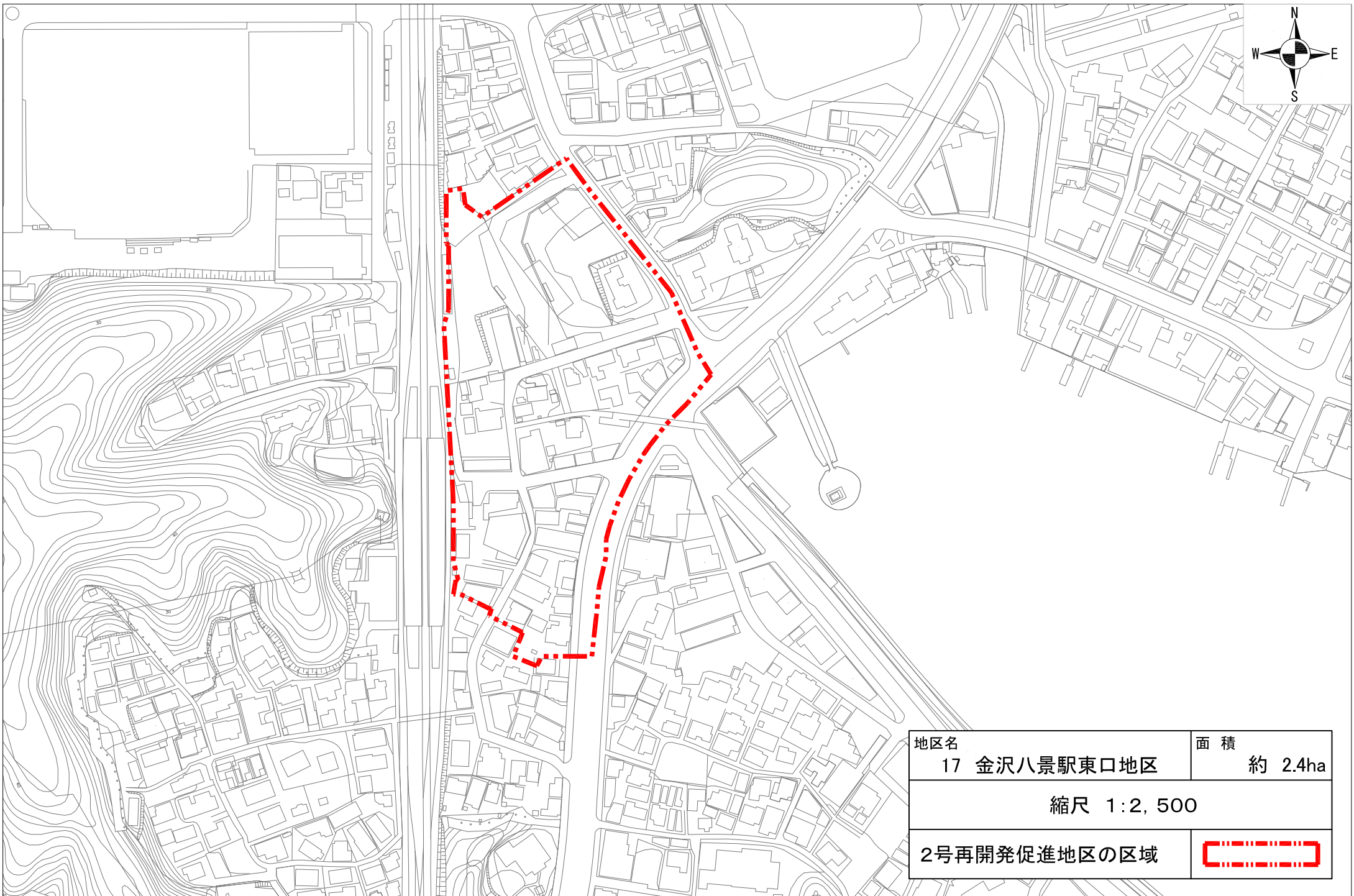
地区名	面積
15 金沢文庫駅東口地区	約 1.3ha
縮尺 1:2,500	
2号再開発促進地区の区域	




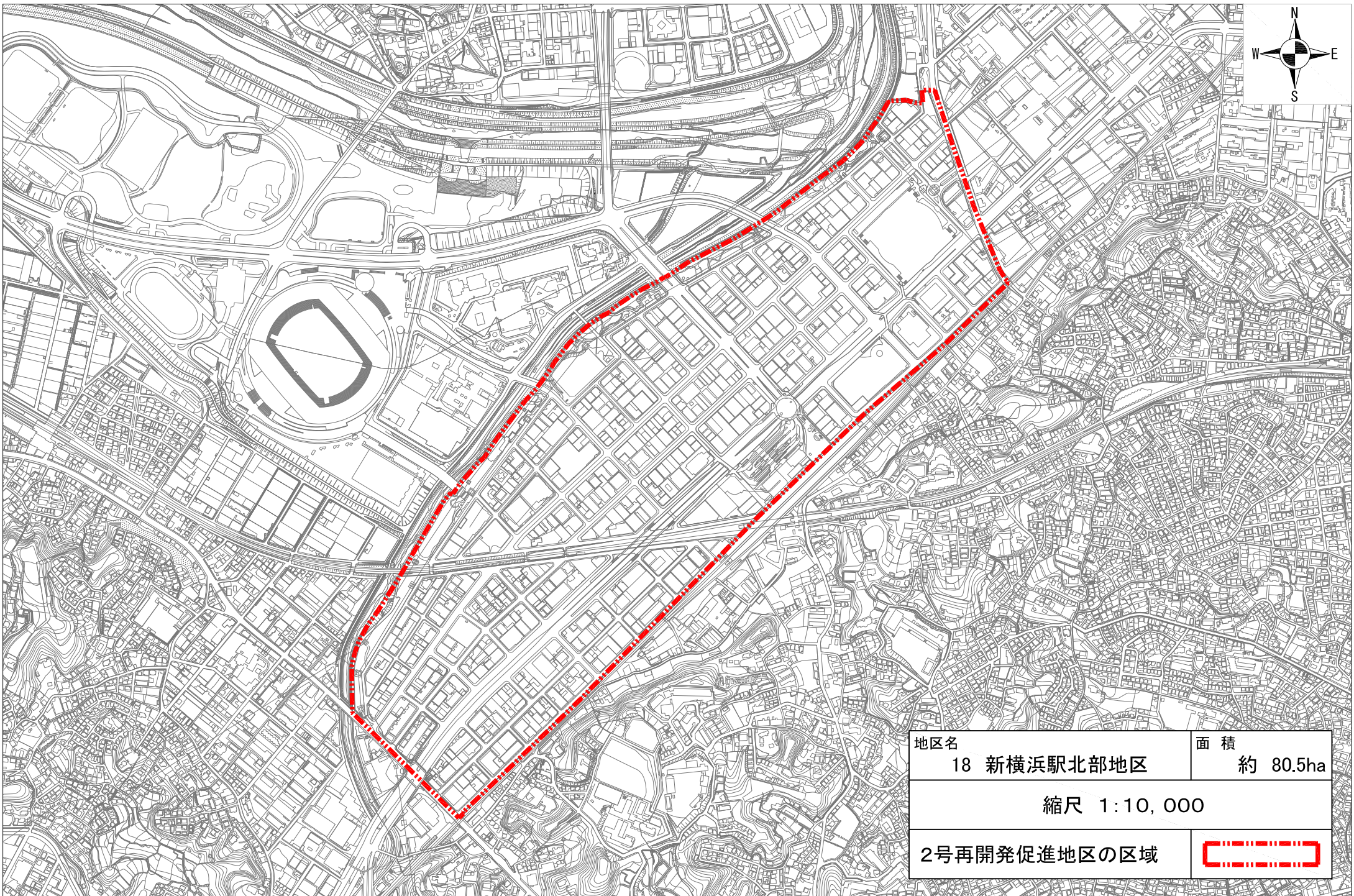


2.45

地区名	16 南部市場地区	面積	約 4.7ha
縮尺 1:2,500			
2号再開発促進地区の区域			




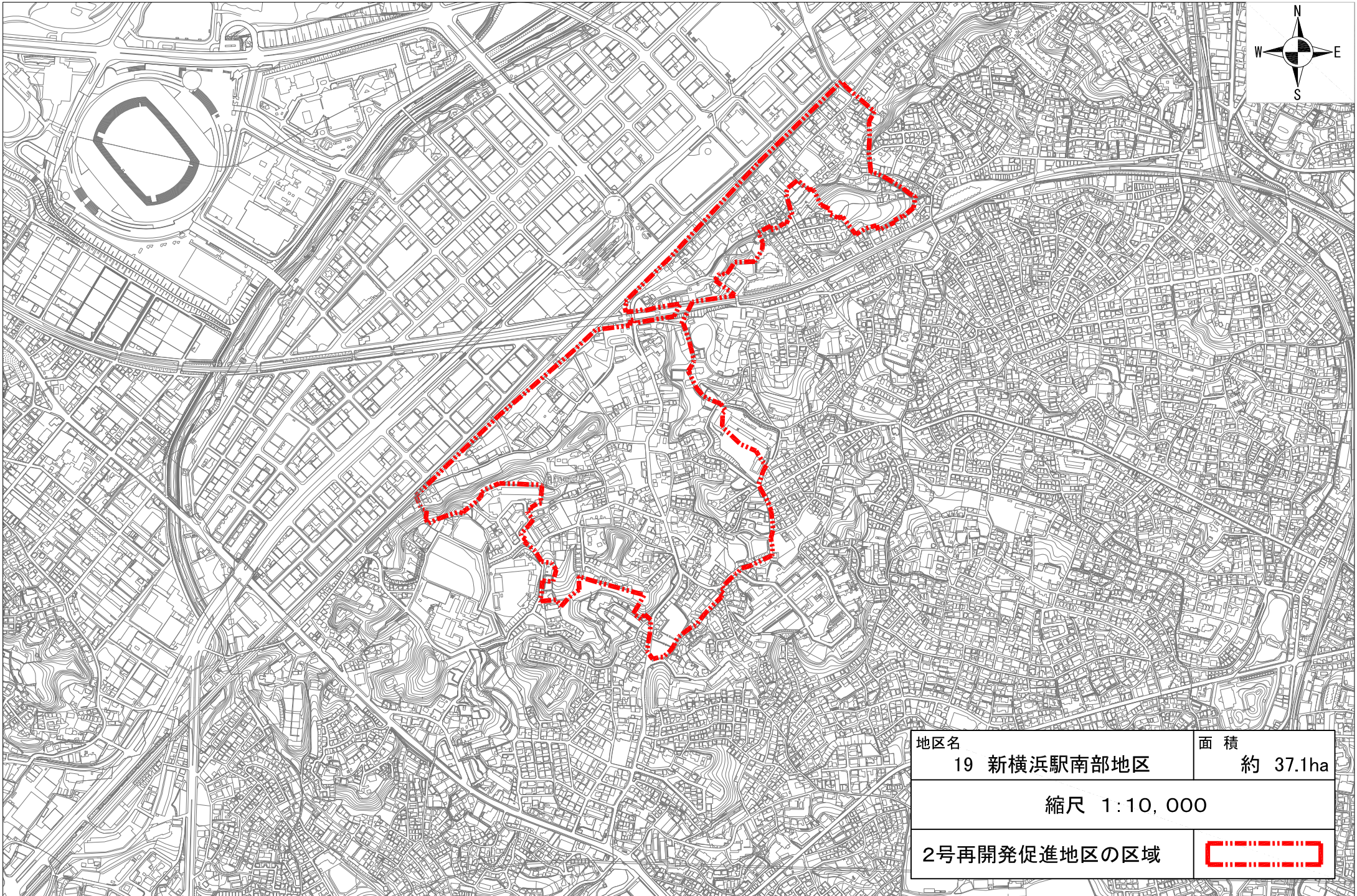
地区名	面積
17 金沢八景駅東口地区	約 2.4ha
縮尺 1:2,500	
2号再開発促進地区の区域	



地区名	面積
18 新横浜駅北部地区	約 80.5ha


縮尺 1:10,000

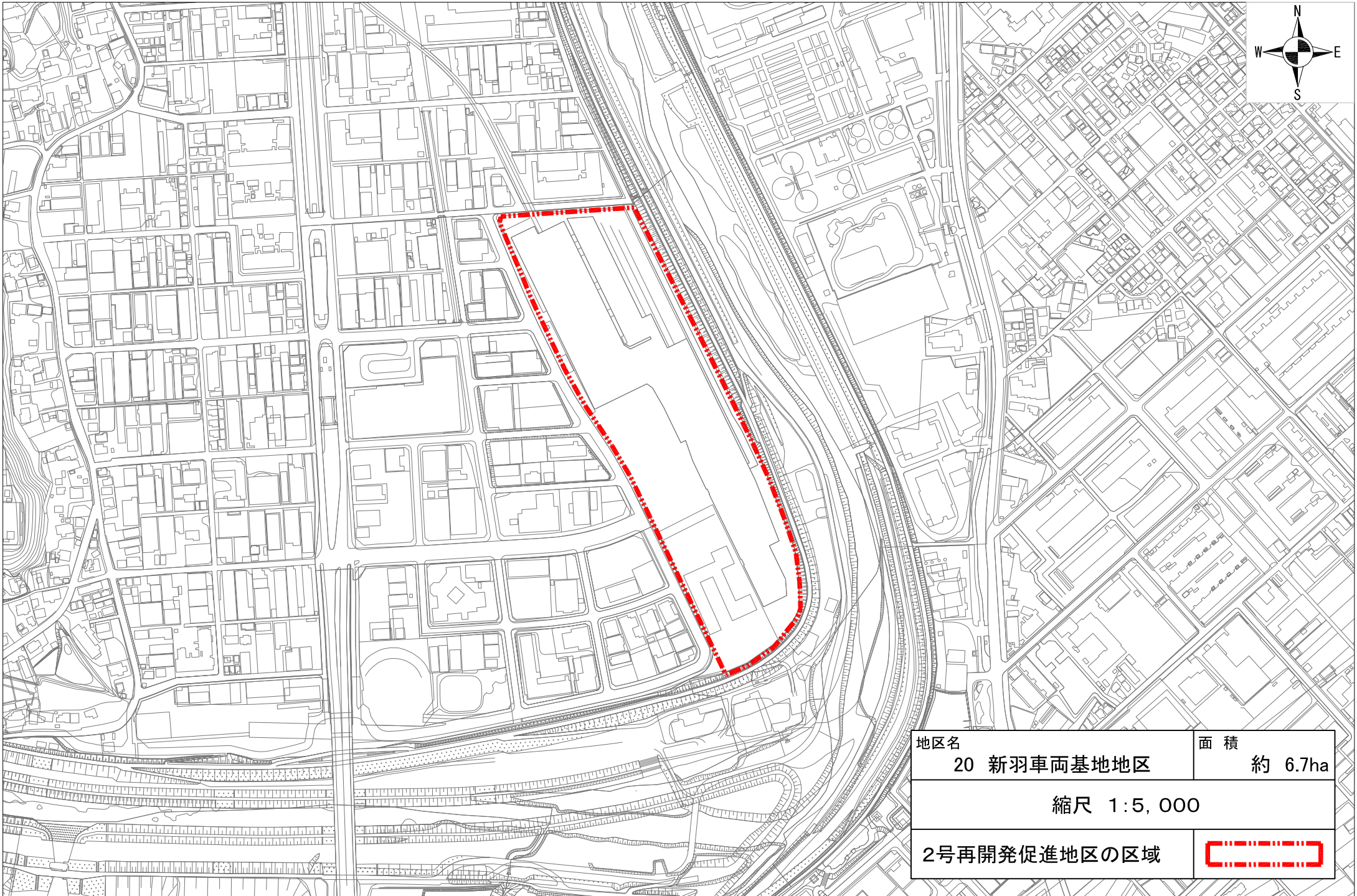
2号再開発促進地区の区域	
--------------	---




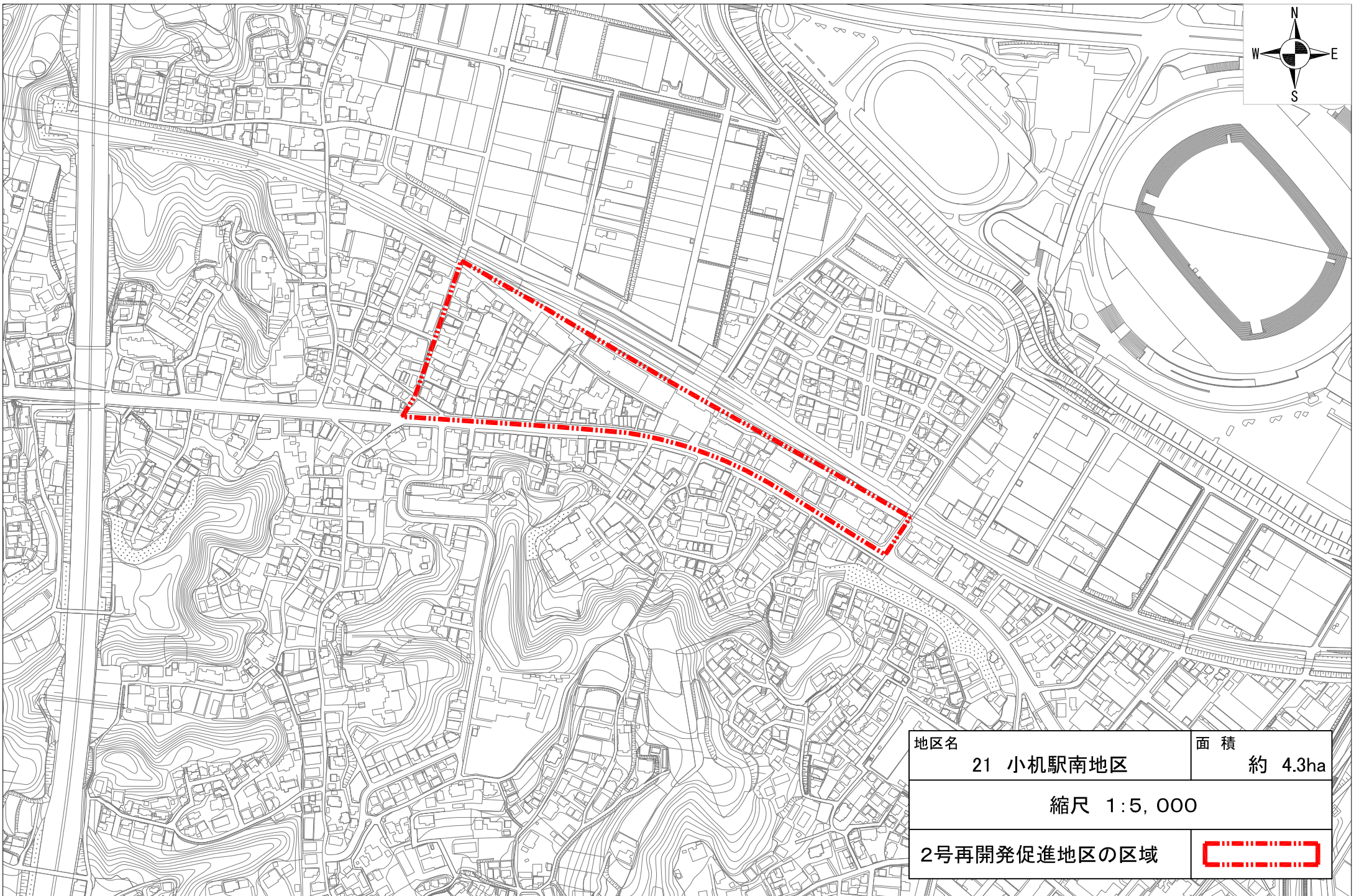
地区名	面積
19 新横浜駅南部地区	約 37.1ha


縮尺 1:10,000

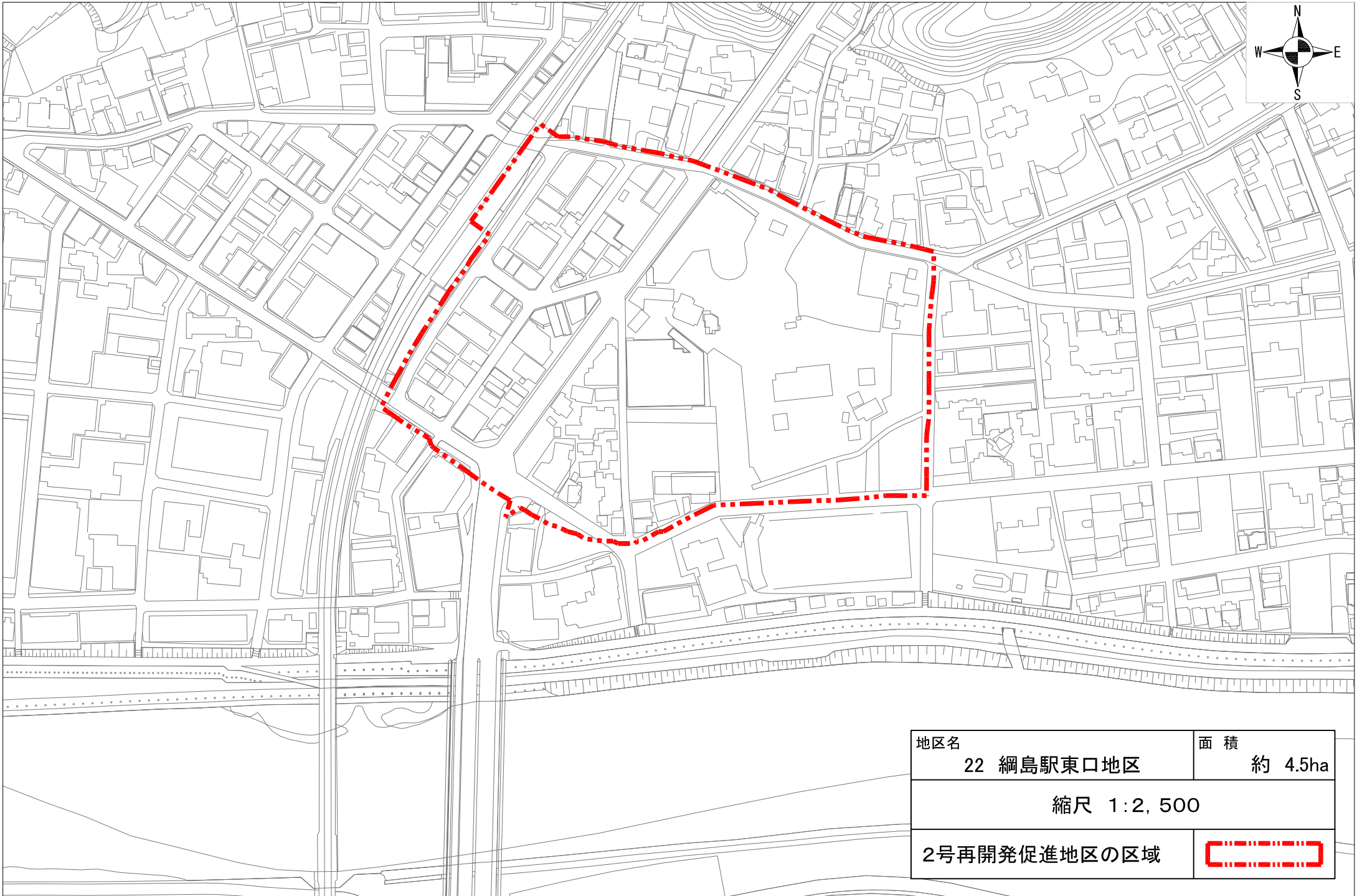
2号再開発促進地区の区域	
--------------	---



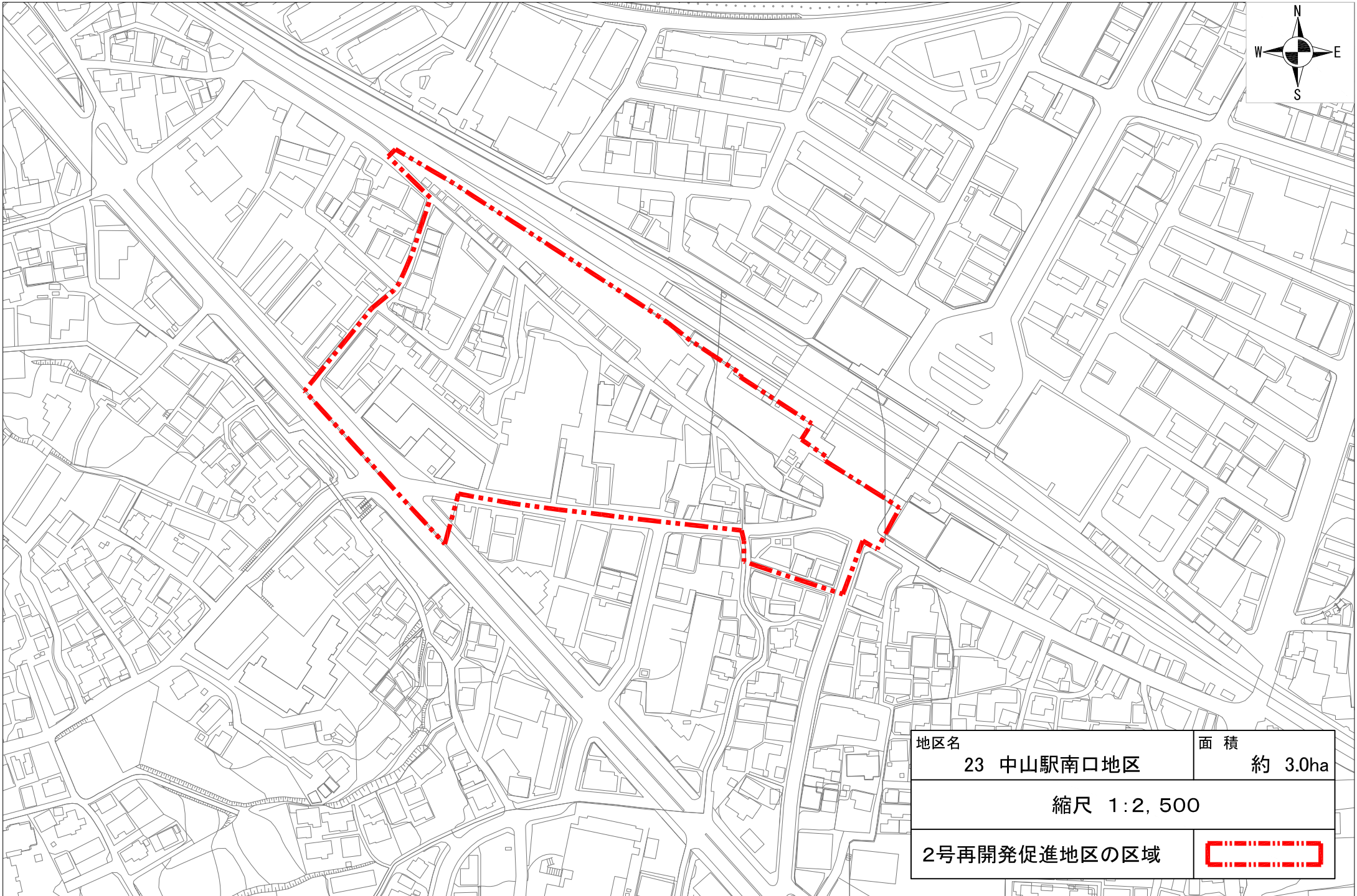
地区名	面積
20 新羽車両基地地区	約 6.7ha
縮尺 1:5,000	
2号再開発促進地区の区域	




地区名	21 小机駅南地区	面積	約 4.3ha
縮尺 1:5,000			
2号再開発促進地区の区域			

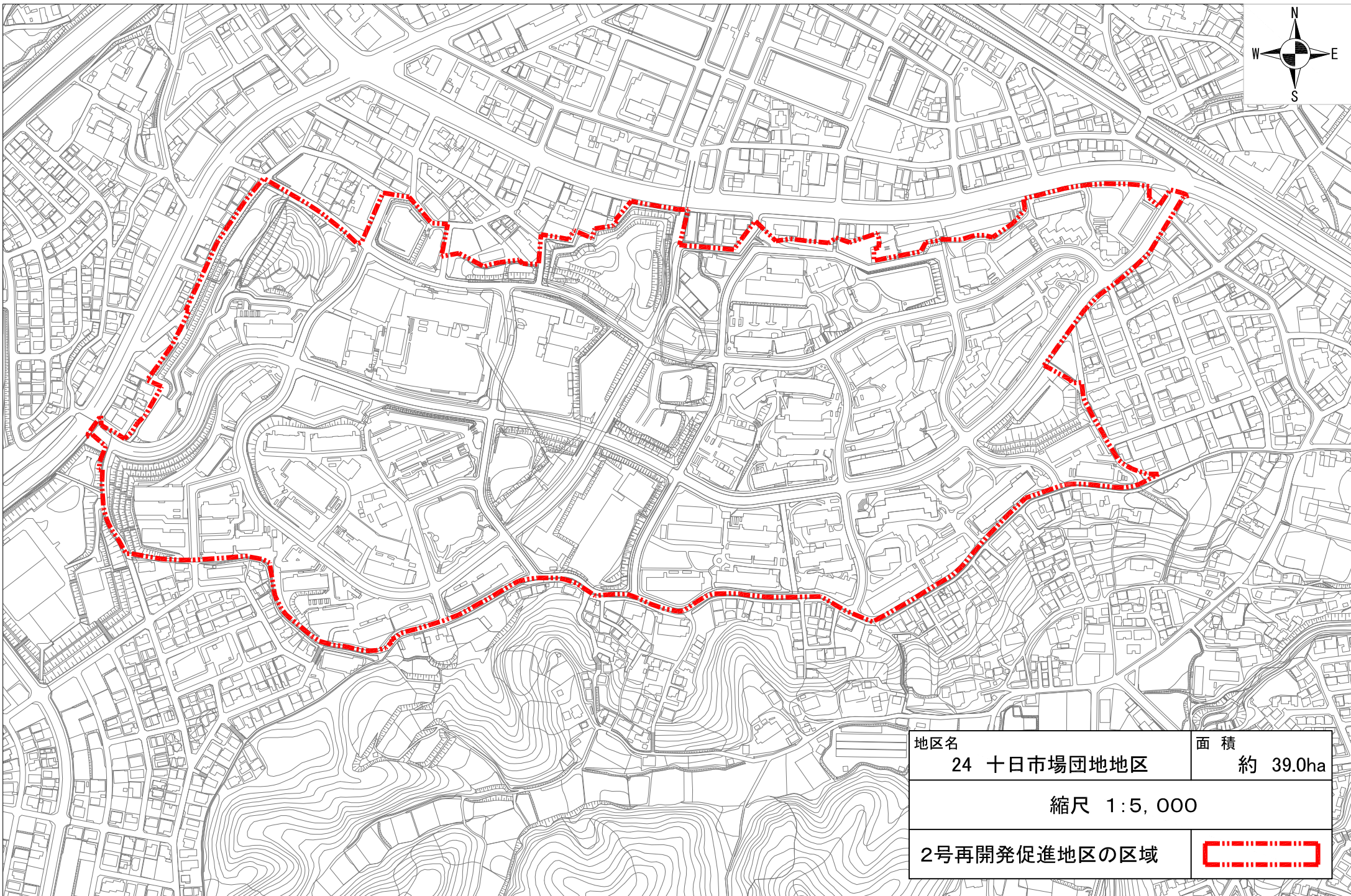



地区名	22 網島駅東口地区	面積	約 4.5ha
縮尺 1:2,500			
2号再開発促進地区の区域			

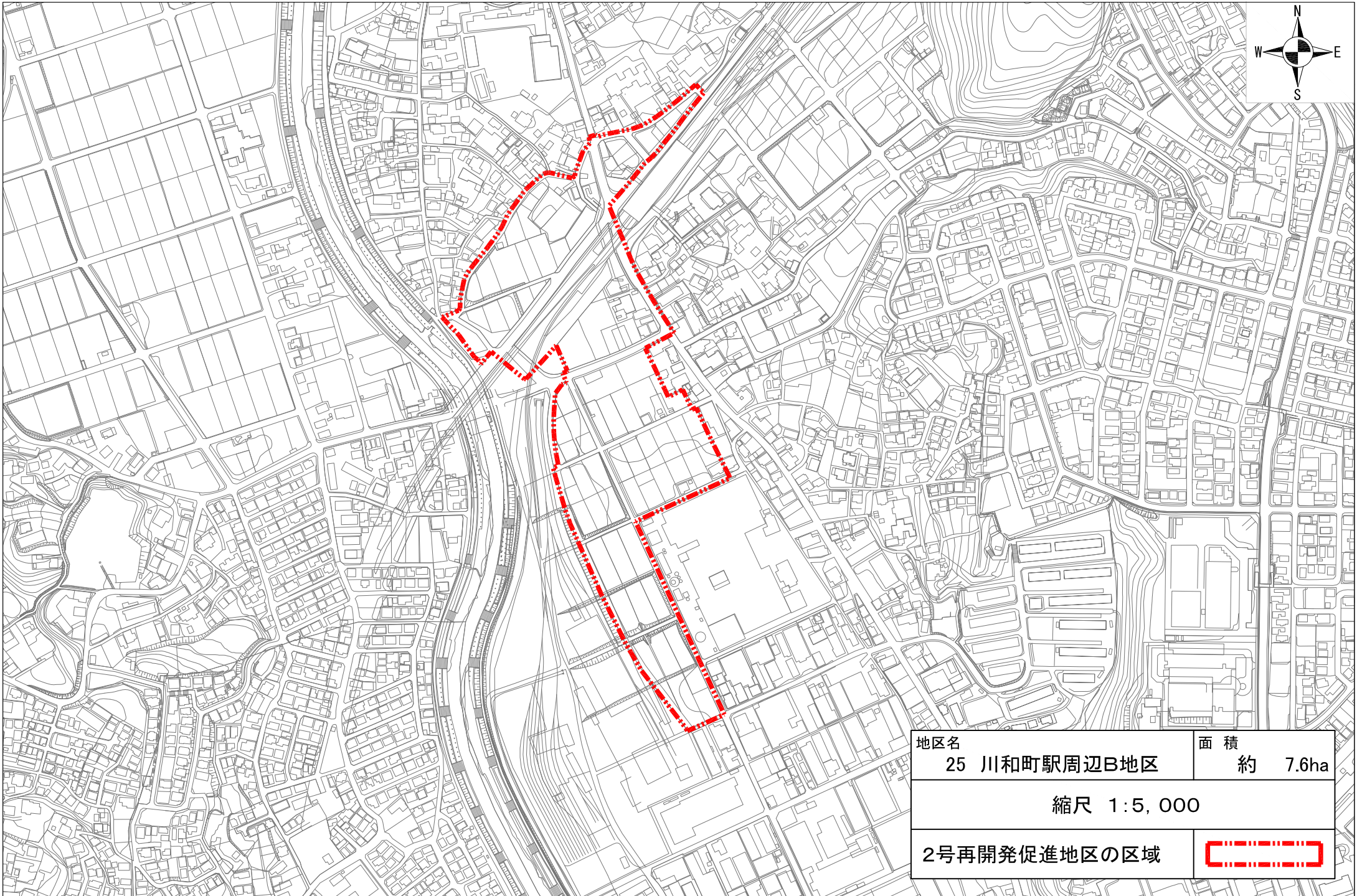



地区名	23 中山駅南口地区	面積	約 3.0ha
縮尺 1:2,500			
2号再開発促進地区の区域			

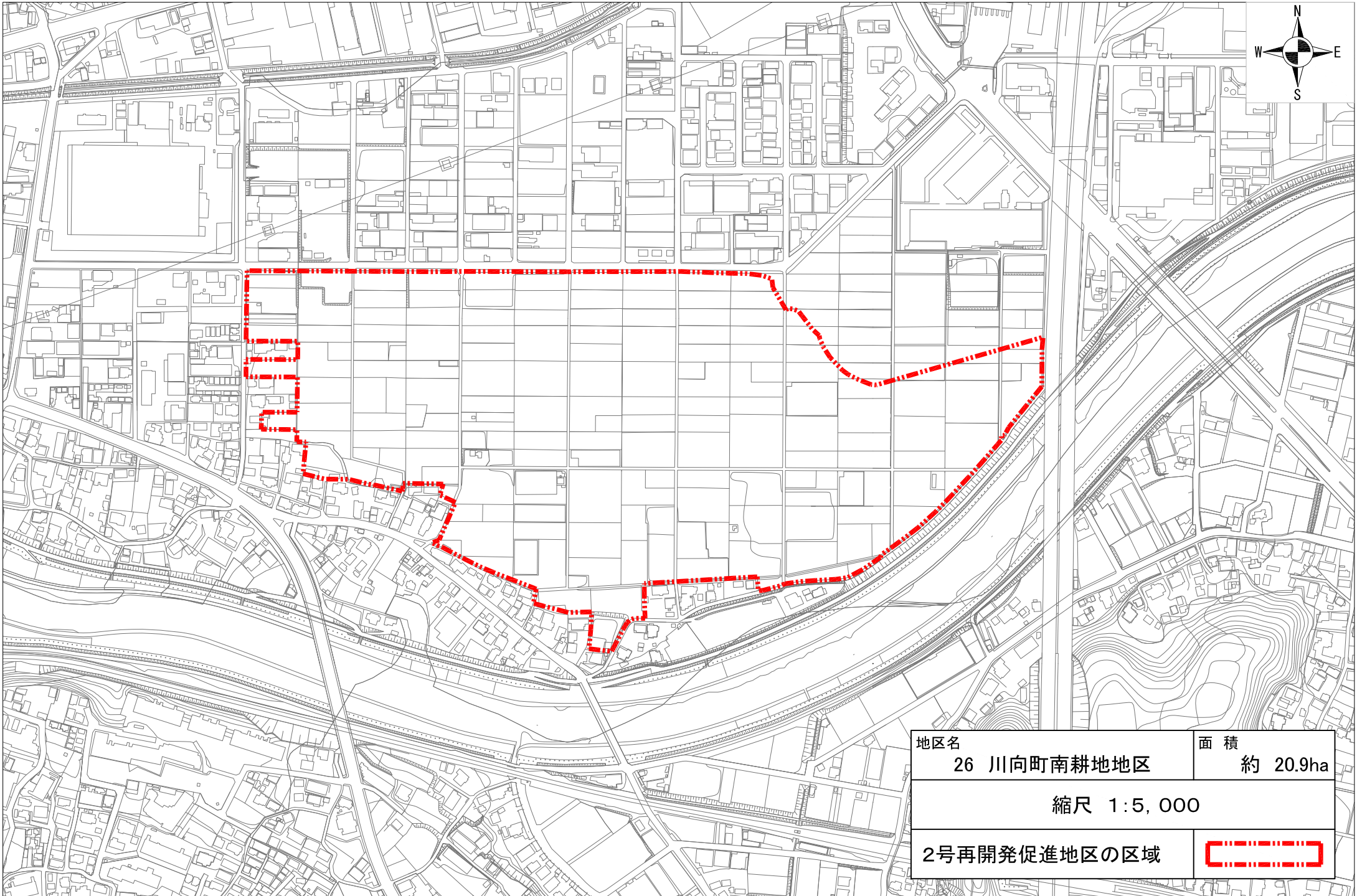





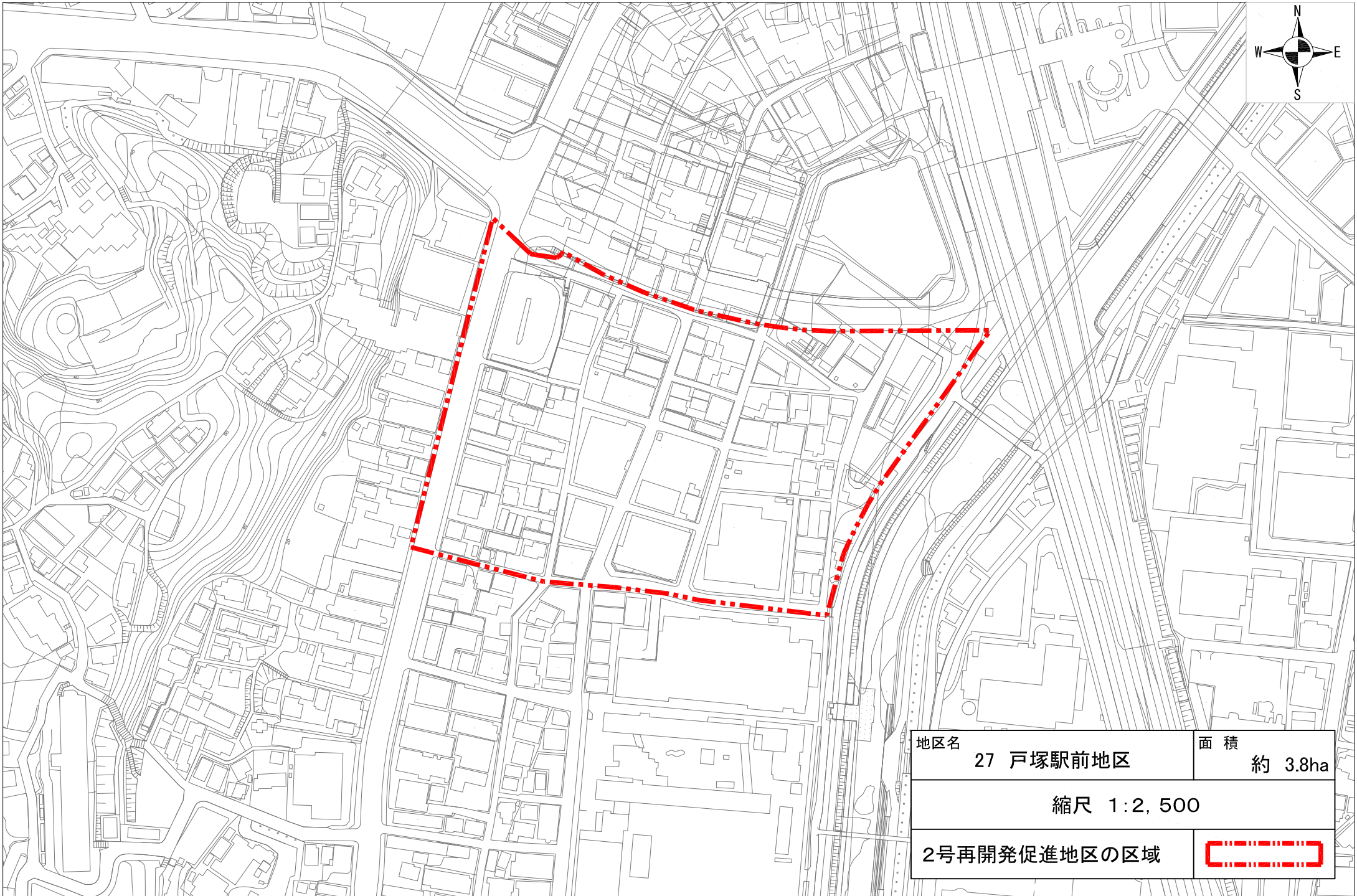
地区名	24 十日市場団地地区	面積	約 39.0ha
縮尺 1:5,000			
2号再開発促進地区の区域			




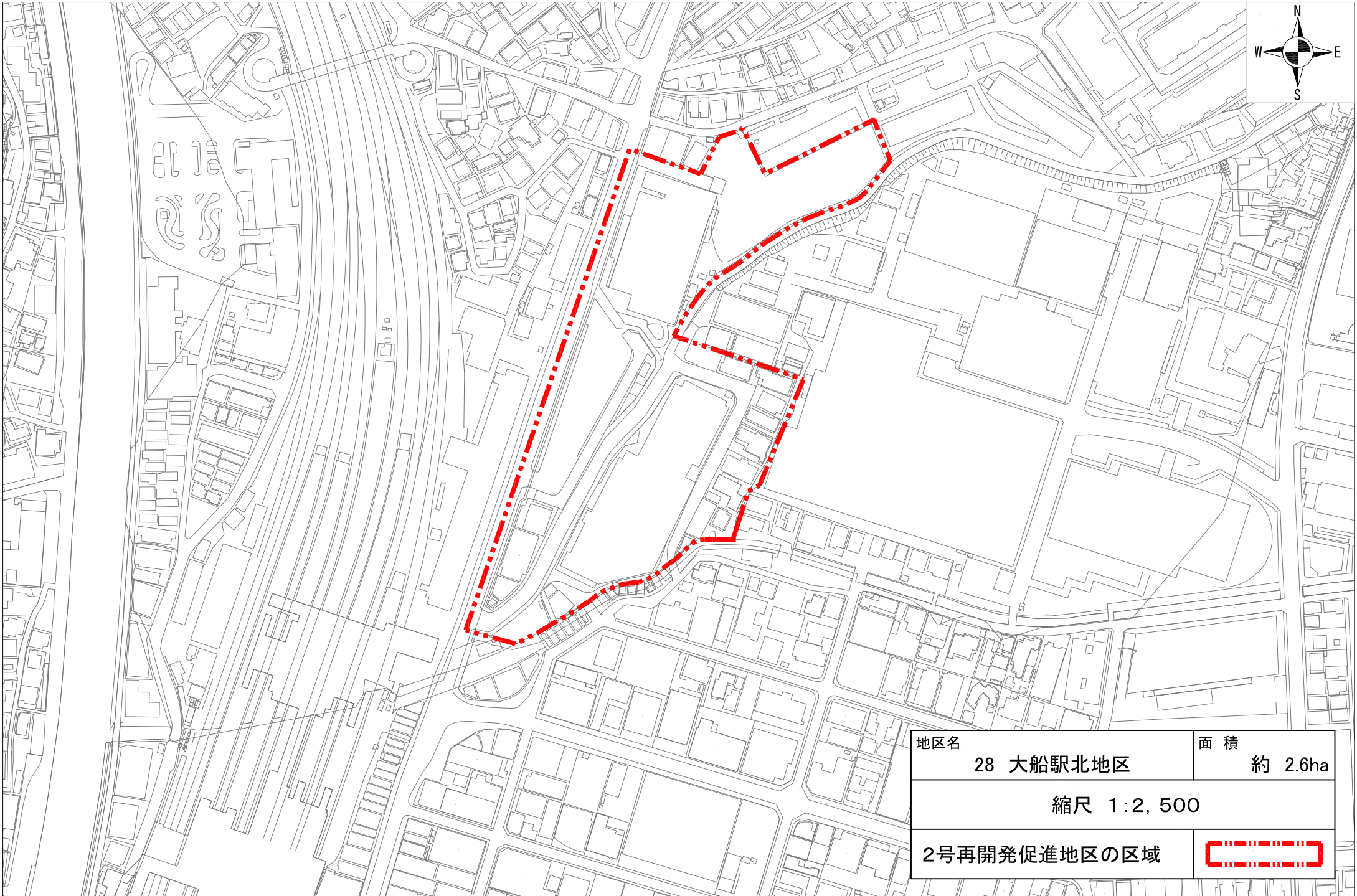
地区名	面積
25 川和町駅周辺B地区	約 7.6ha
縮尺 1:5,000	
2号再開発促進地区の区域	



地区名	面積
26 川向町南耕地地区	約 20.9ha
縮尺 1:5,000	
2号再開発促進地区の区域	




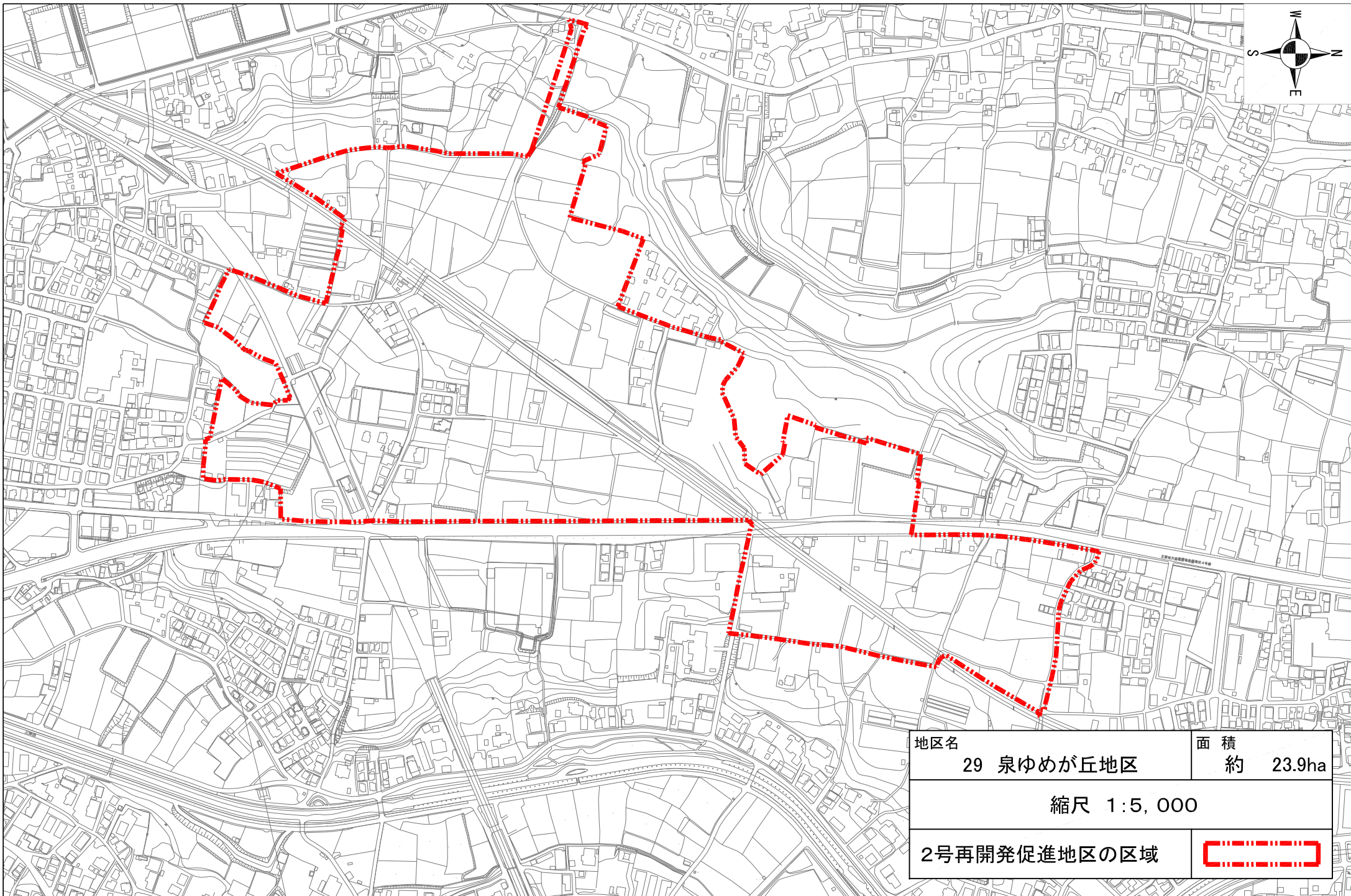
地区名	27 戸塚駅前地区	面積	約 3.8ha
縮尺 1:2,500			
2号再開発促進地区の区域			



地区名	28 大船駅北地区	面積	約 2.6ha
-----	-----------	----	---------

縮尺 1:2,500			
------------	--	--	--

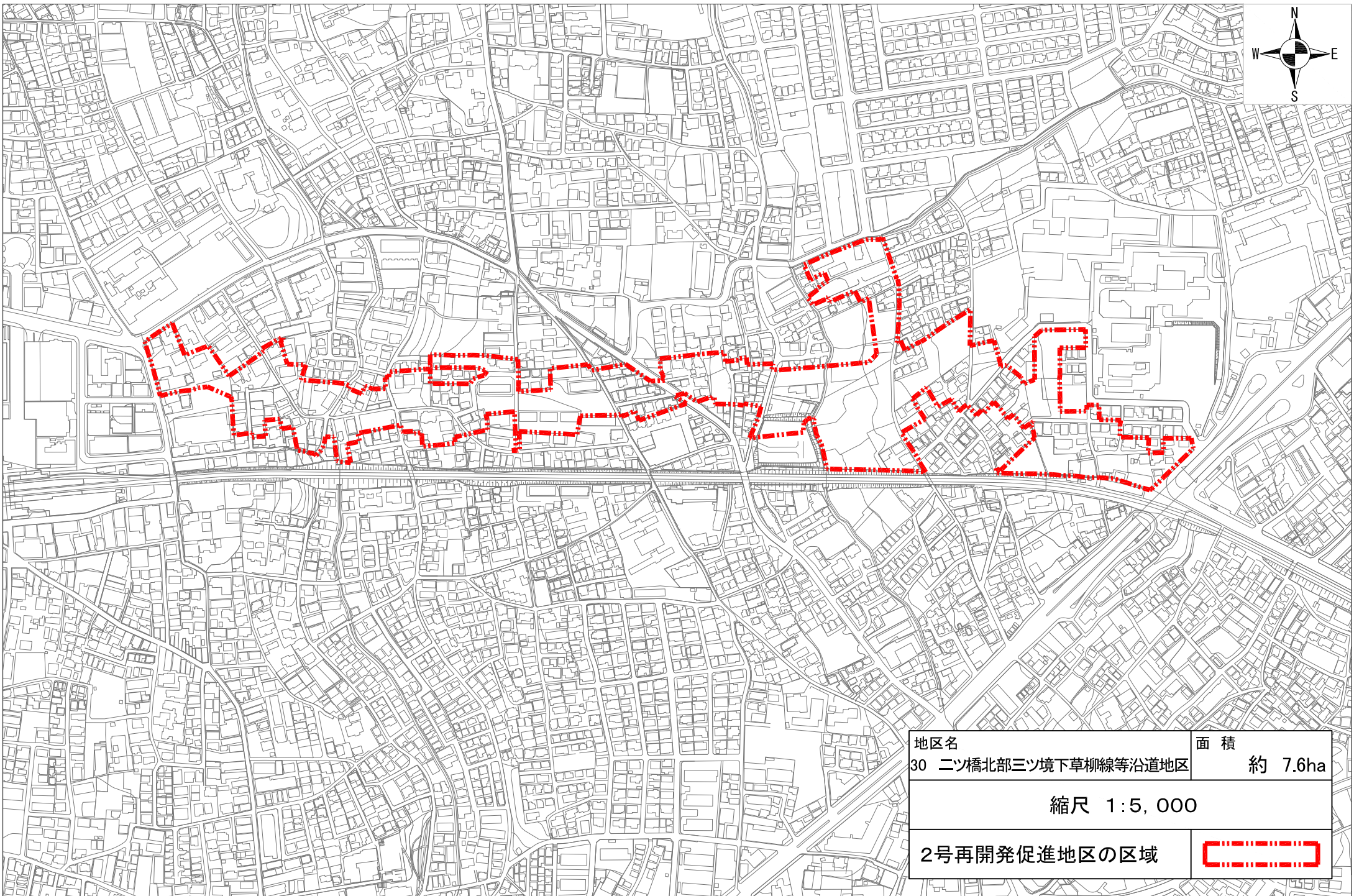
2号再開発促進地区の区域	
--------------	---



地区名	29 泉ゆめが丘地区	面積	約 23.9ha
-----	------------	----	----------


縮尺 1:5,000

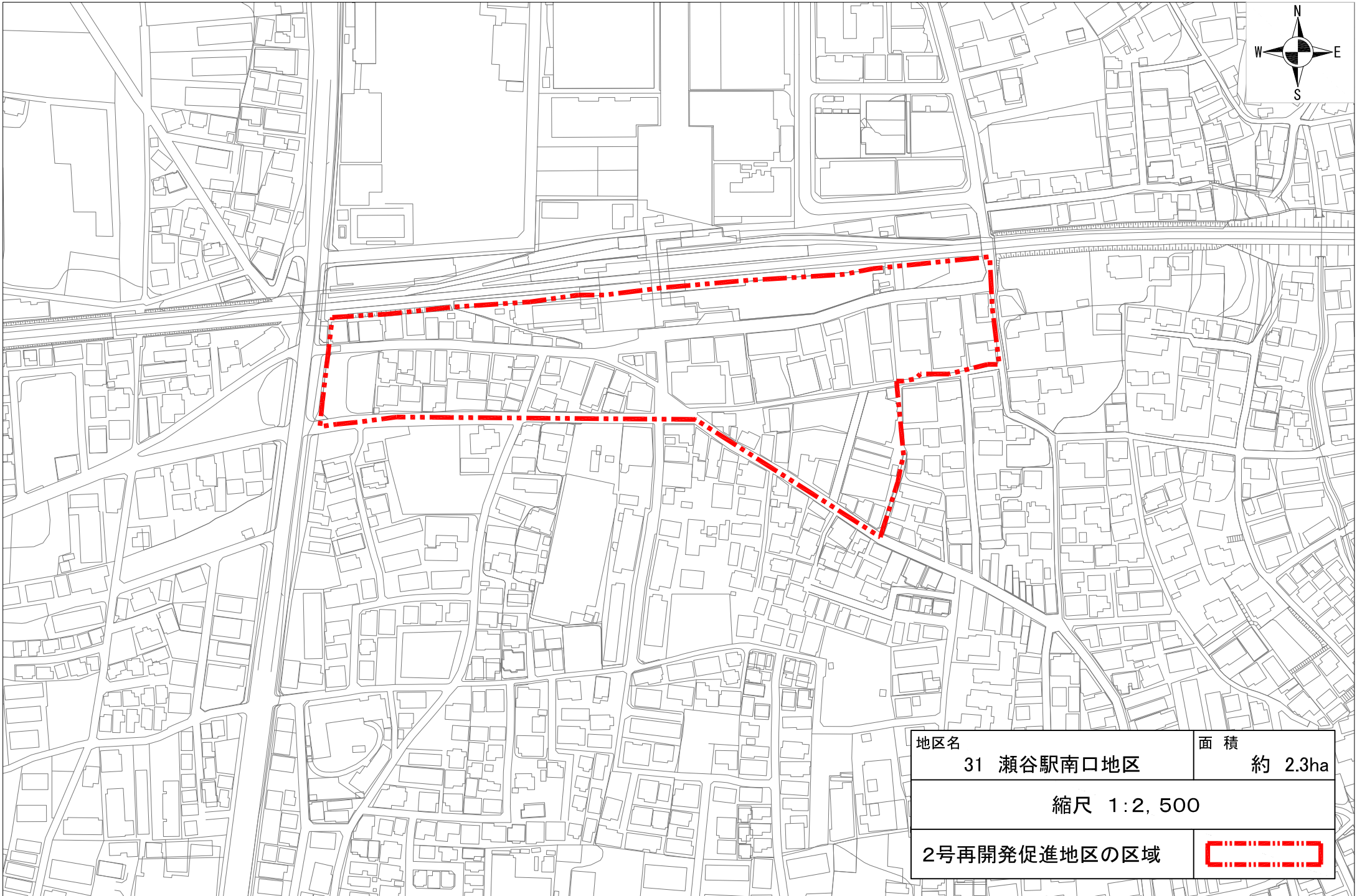
2号再開発促進地区の区域	
--------------	---



地区名	面積
30 ニツ橋北部三ツ境下草柳線等沿道地区	約 7.6ha

縮尺 1:5,000

2号再開発促進地区の区域	
--------------	---



地区名	31 瀬谷駅南口地区	面積	約 2.3ha
縮尺 1:2,500			
2号再開発促進地区の区域			