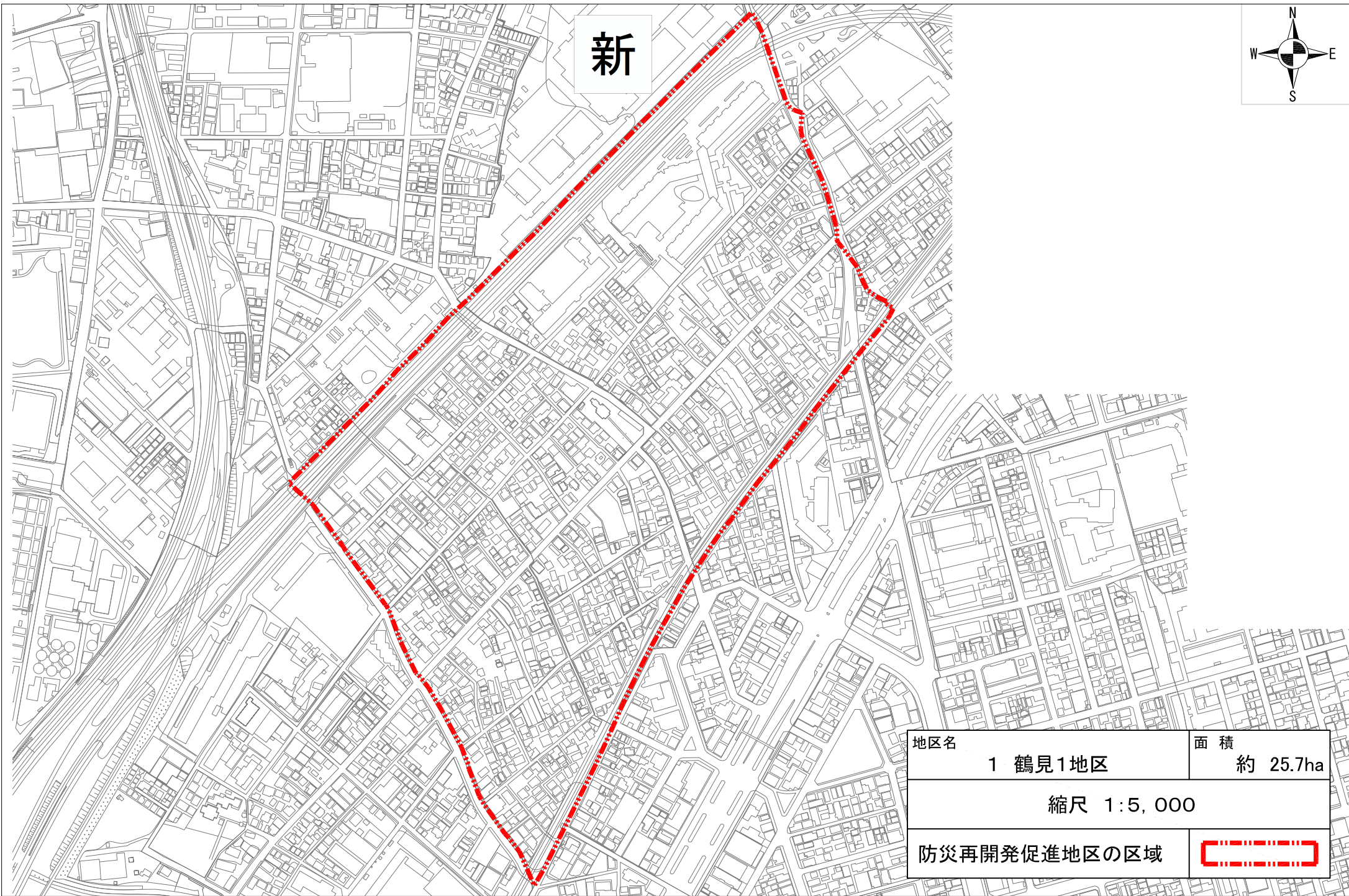




防災再開発促進地区図面 新旧対照



新




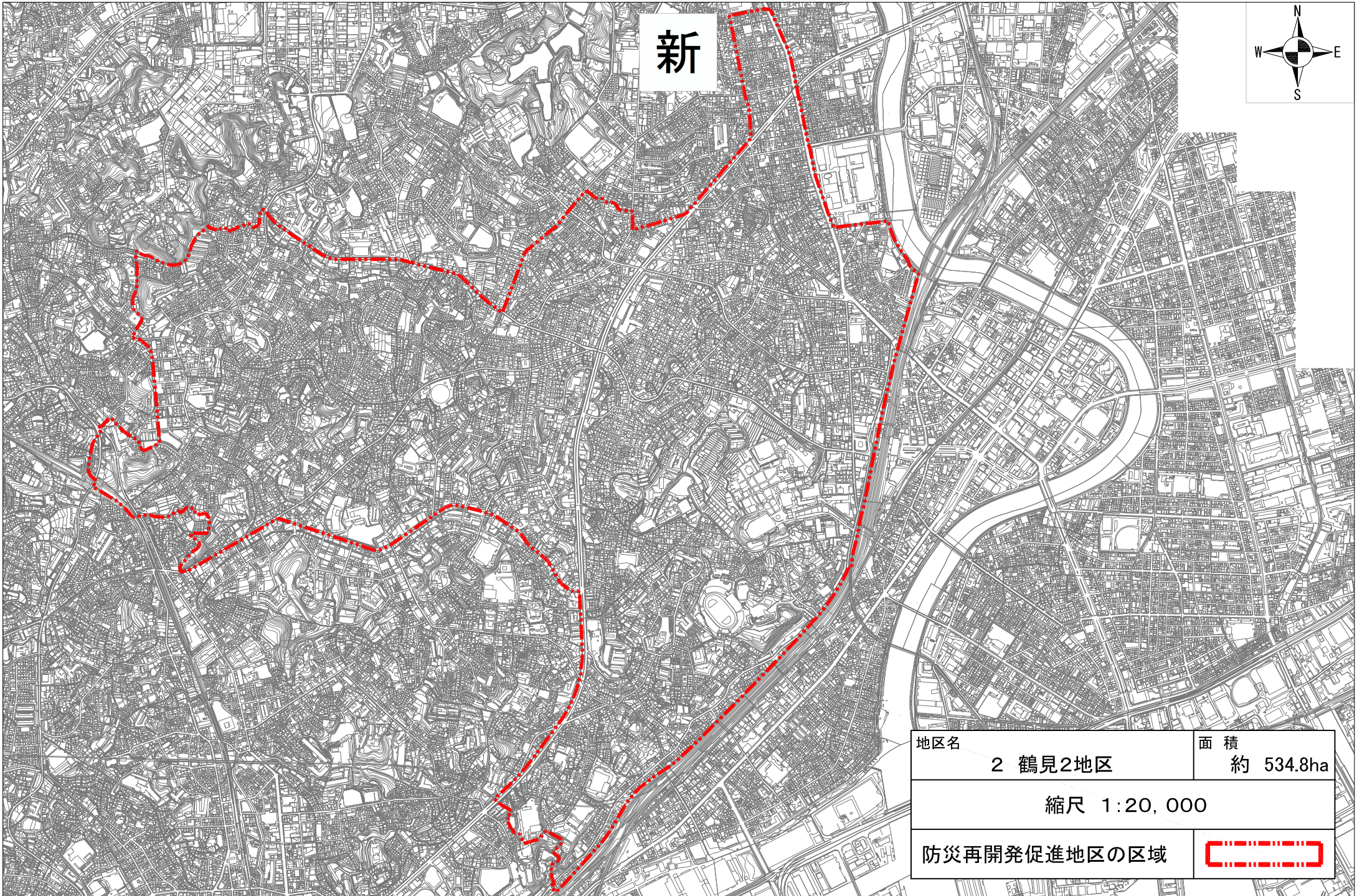
地区名	1 鶴見1地区	面積	約 25.7ha
縮尺 1:5,000			
防災再開発促進地区の区域			

旧

2 市場西中町地区




地区名	2 市場西中町地区	面積	約6.1ha
縮尺 1:5,000			
防災再開発促進地区の区域			

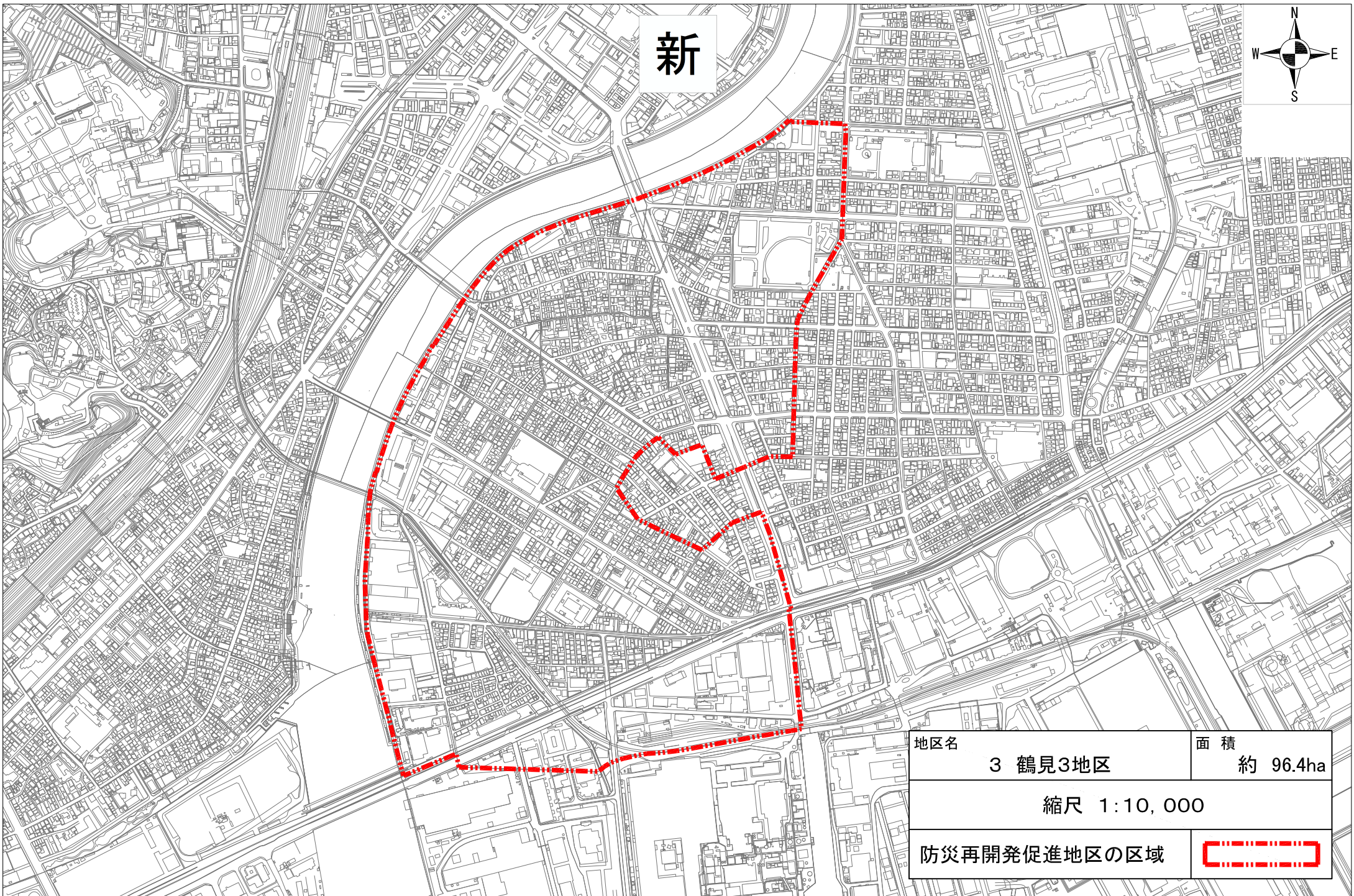


新




地区名	2 鶴見2地区	面積	約 534.8ha
縮尺 1:20,000			
防災再開発促進地区の区域			

18



新

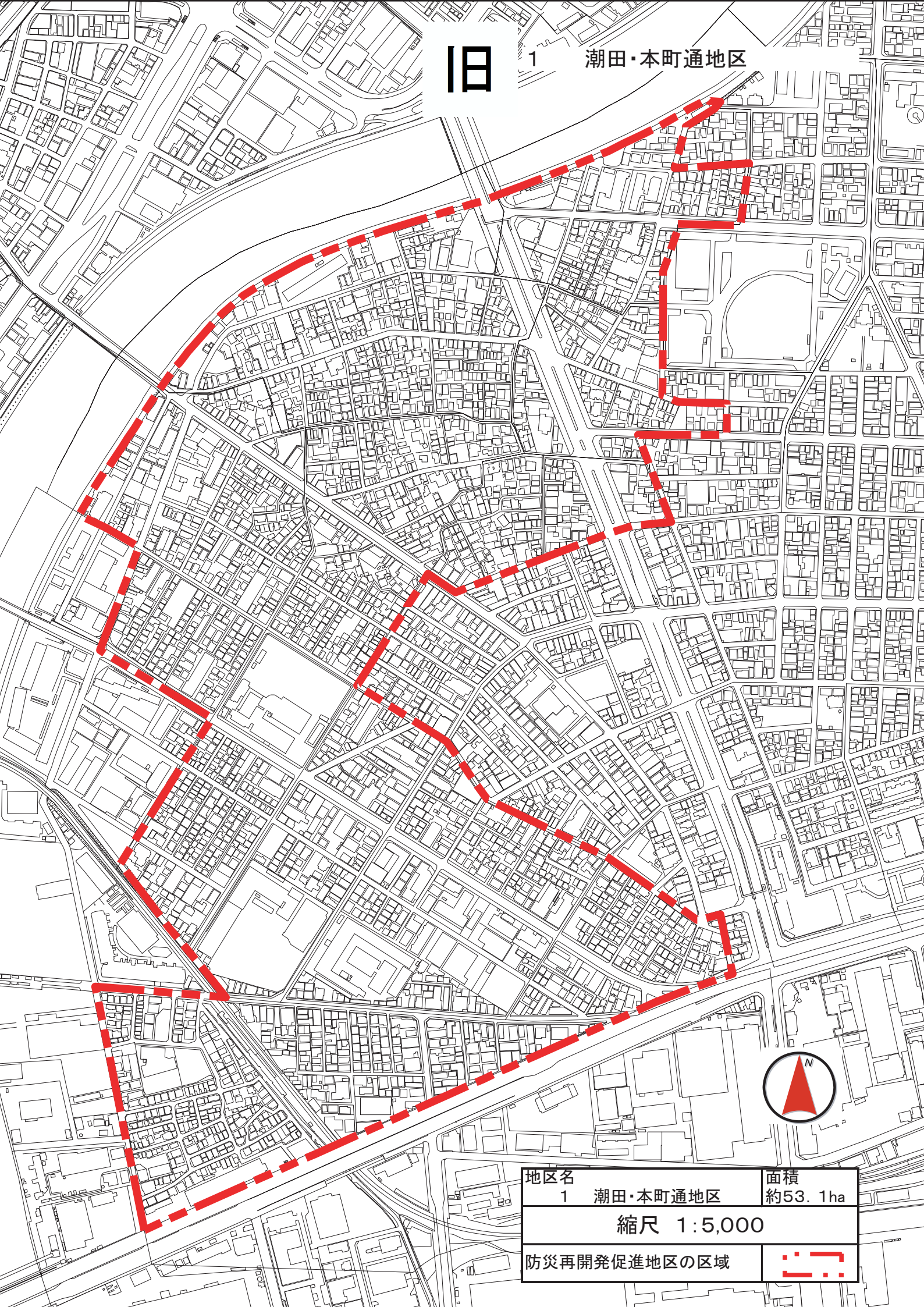



地区名	3 鶴見3地区	面積	約 96.4ha
縮尺 1:10,000			
防災再開発促進地区の区域			

旧

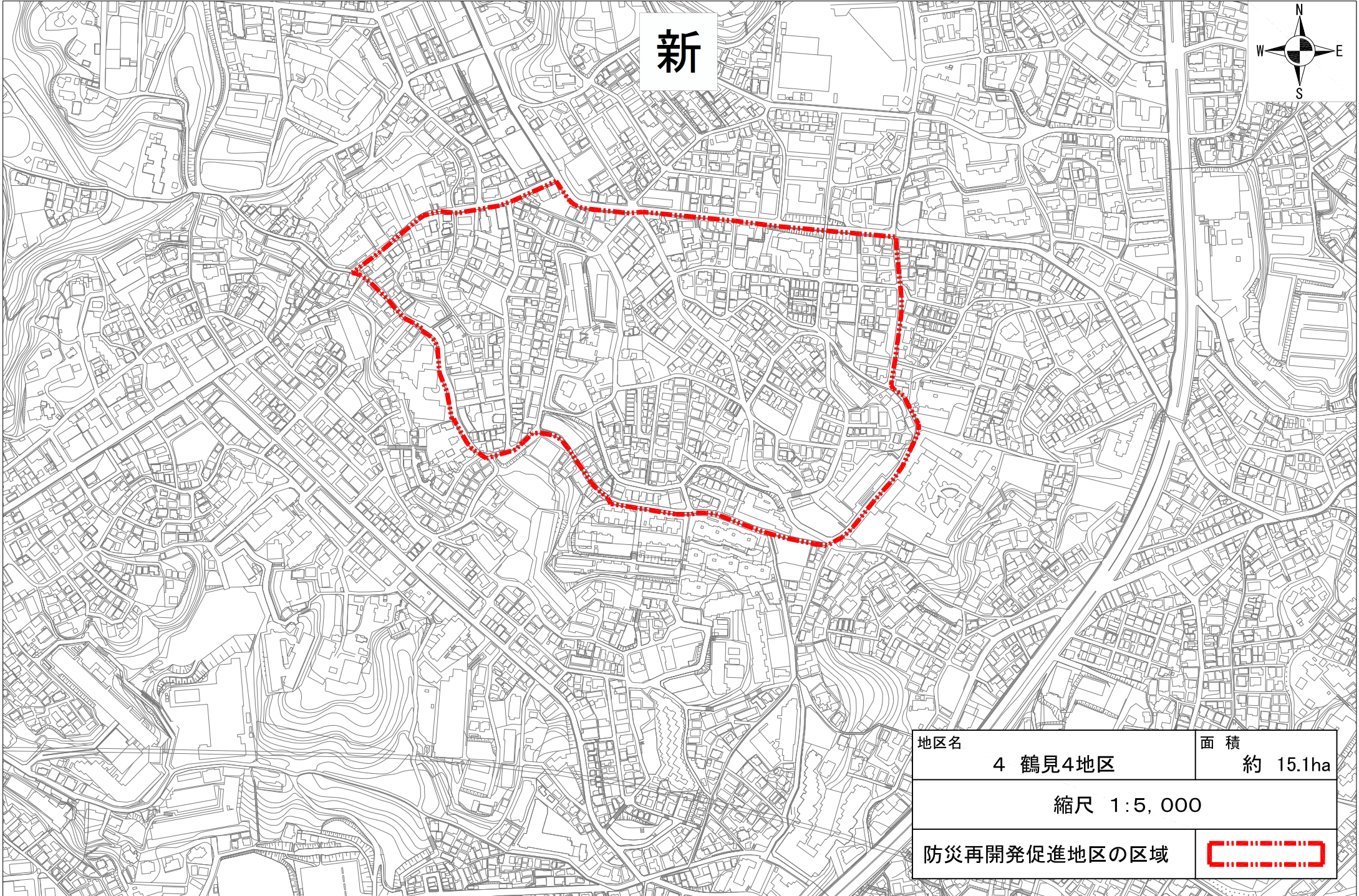
1


潮田・本町通地区



地区名	面積
1 潮田・本町通地区	約53.1ha
縮尺 1:5,000	
防災再開発促進地区の区域	

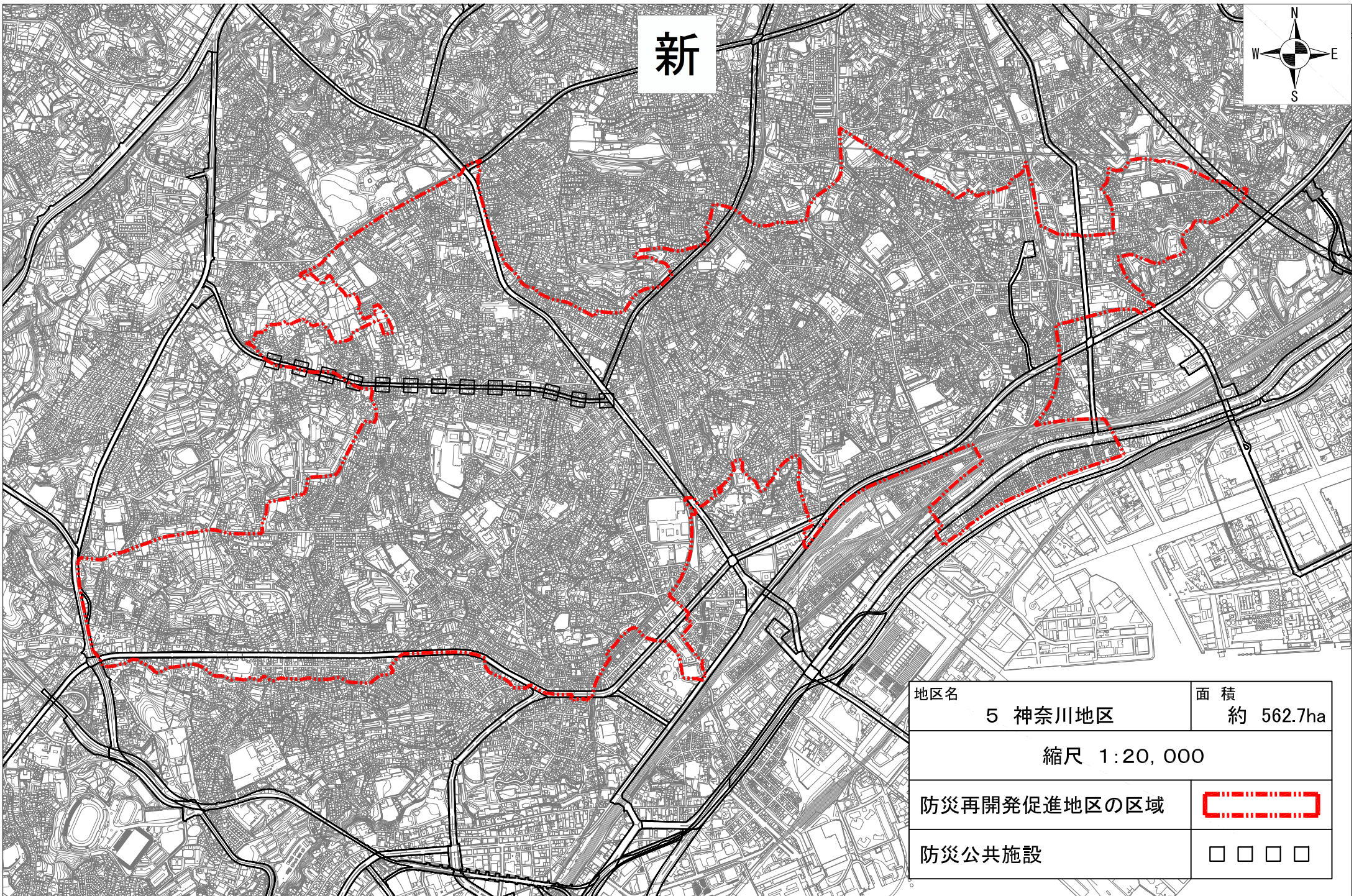
新



地区名	4 鶴見4地区	面積	約 15.1ha
縮尺 1:5,000			
防災再開発促進地区の区域			

旧

新

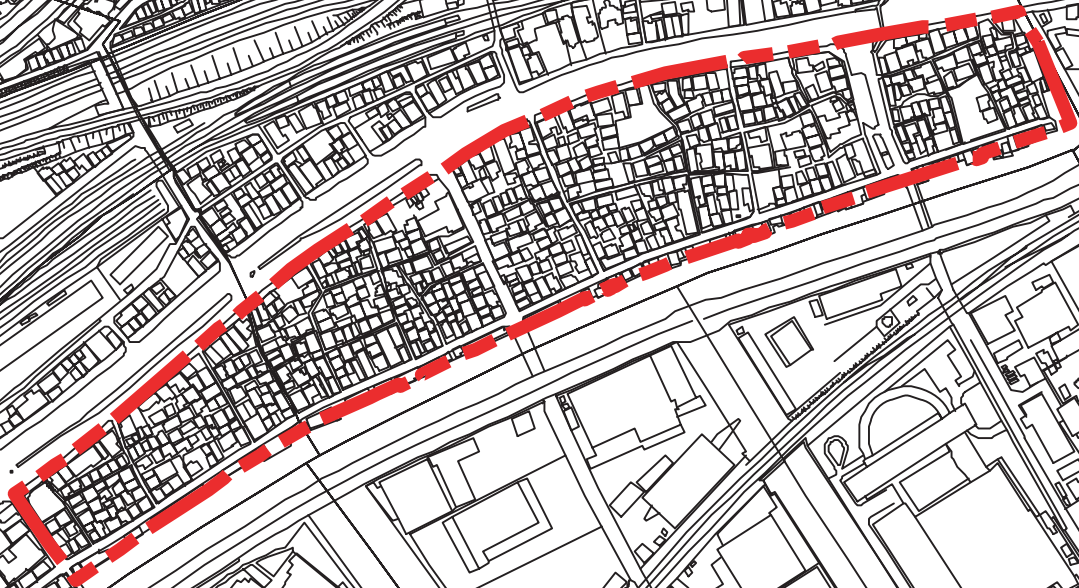


地区名	5 神奈川地区	面積	約 562.7ha
縮尺 1:20,000			
防災再開発促進地区の区域			
防災公共施設			

旧

3

子安通・浦島町地区



地区名	面積
3 子安通・浦島町地区	約7.4ha
縮尺 1:5,000	
防災再開発促進地区の区域	