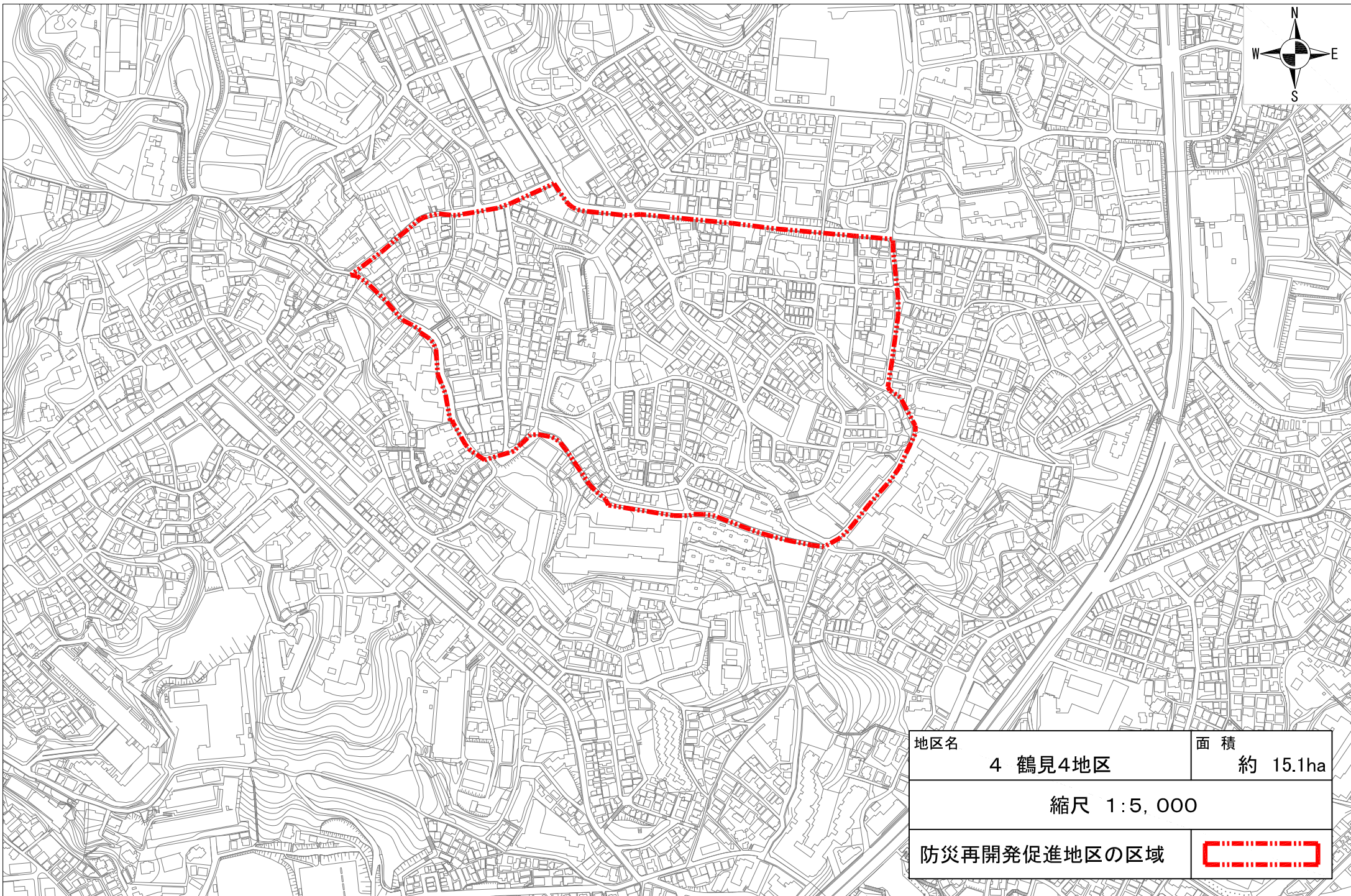

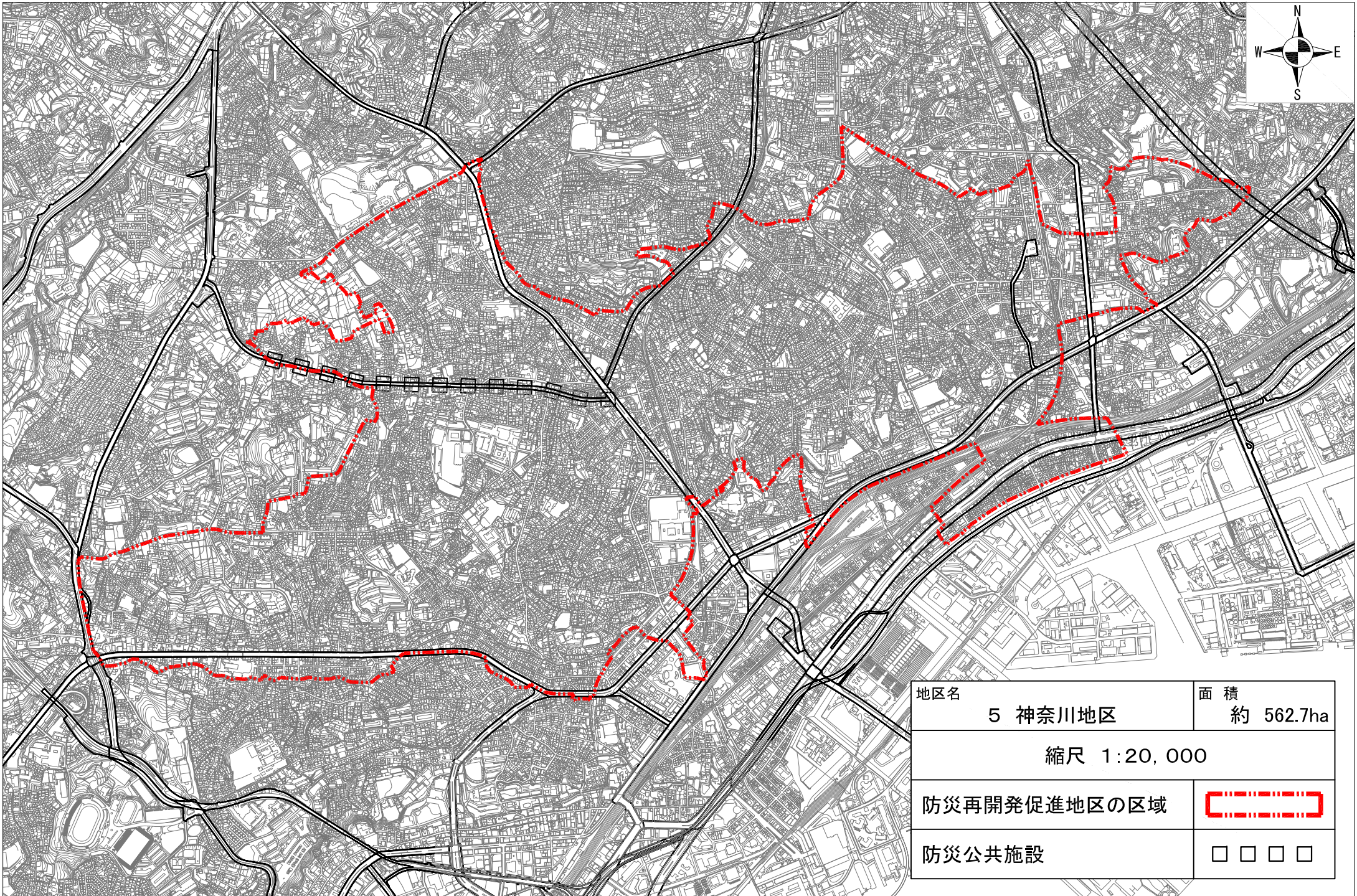




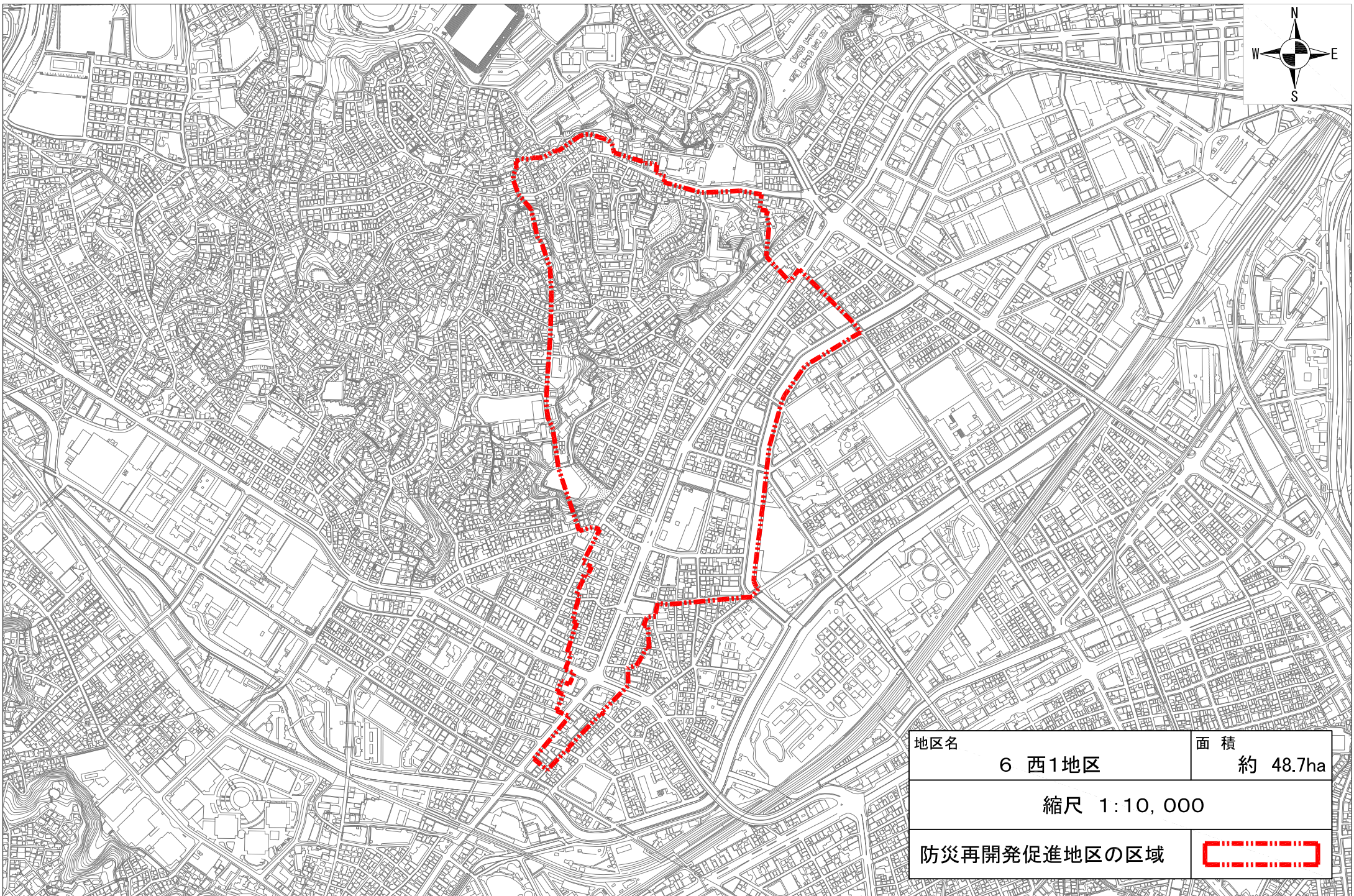
地区名	3 鶴見3地区	面積	約 96.4ha
縮尺 1:10,000			
防災再開発促進地区の区域			



地区名	4 鶴見4地区	面積	約 15.1ha
縮尺 1:5,000			
防災再開発促進地区の区域			




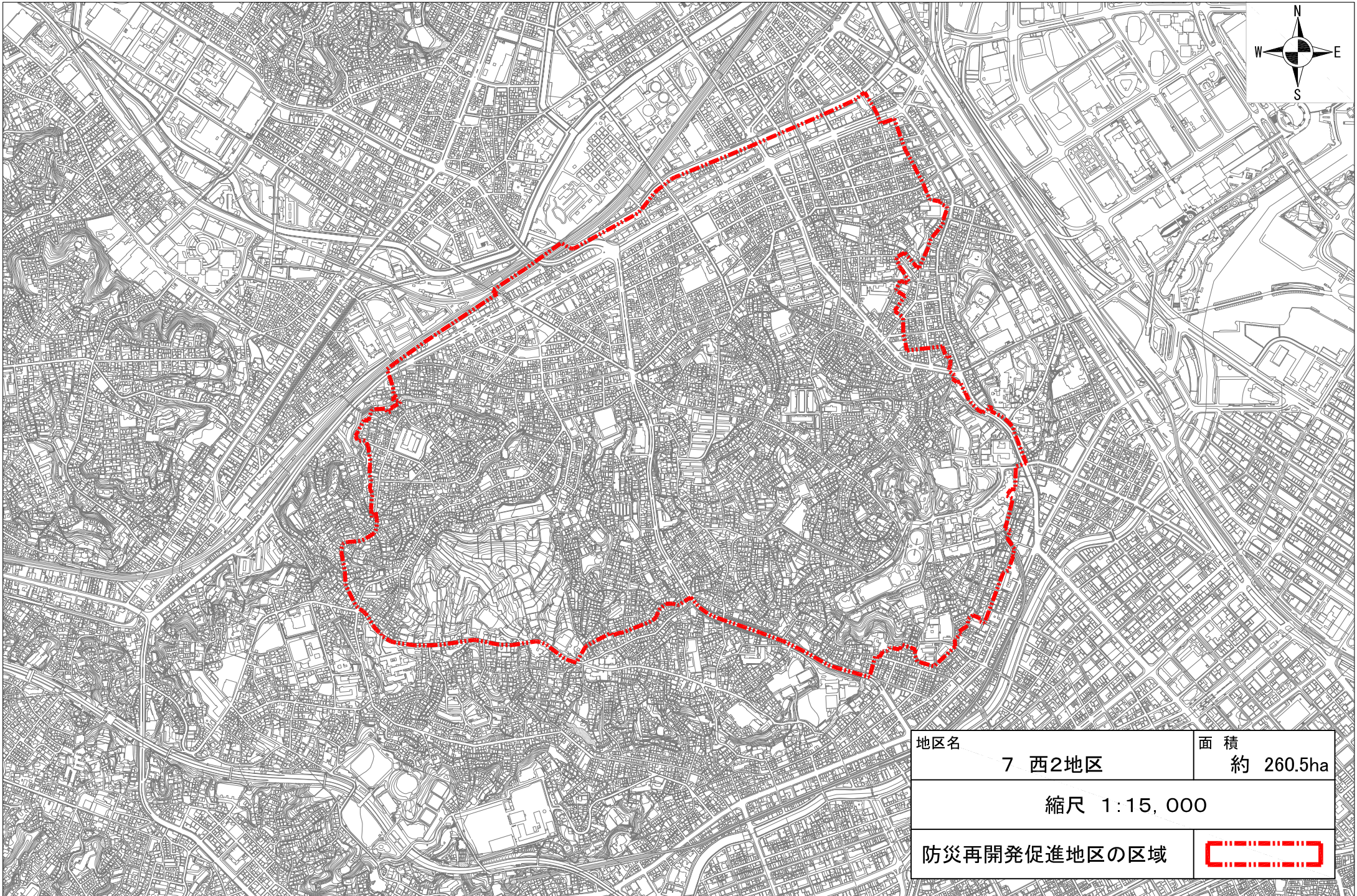
地区名	5 神奈川地区	面積	約 562.7ha
縮尺 1:20,000			
防災再開発促進地区の区域			
防災公共施設			



地区名	6 西1地区	面積	約 48.7ha
-----	--------	----	----------


縮尺 1:10,000

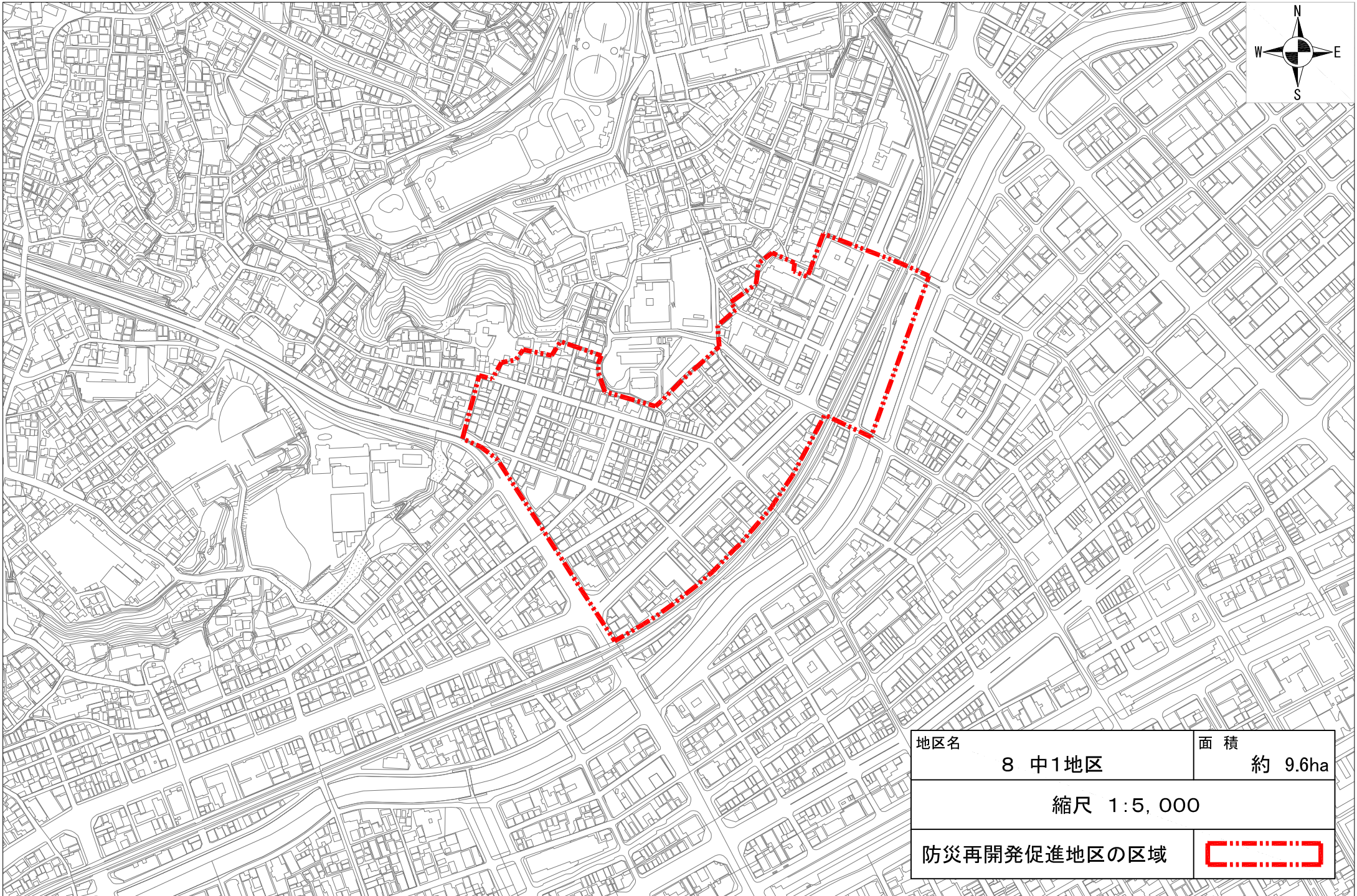
防災再開発促進地区の区域	
--------------	---





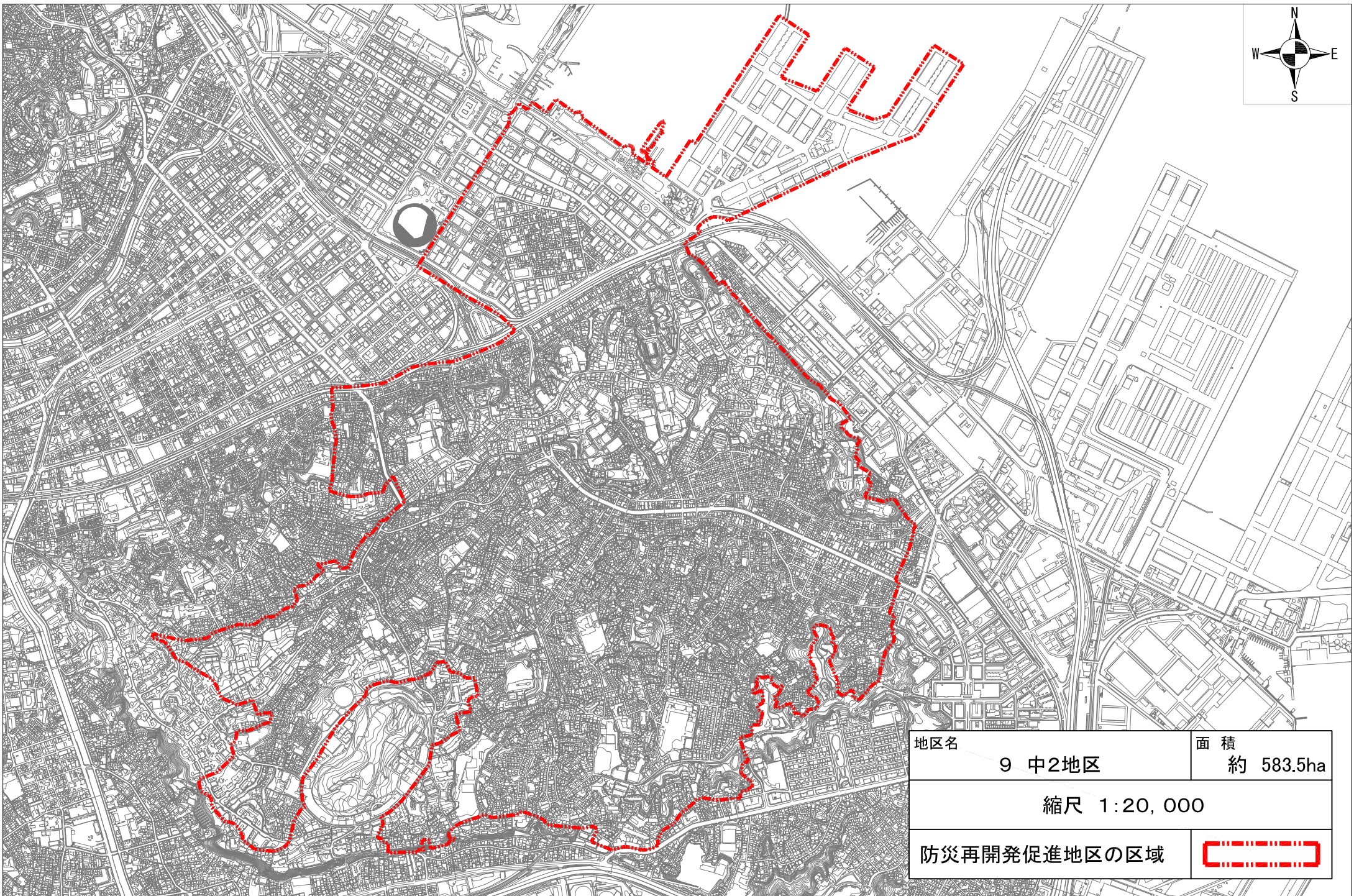
地区名	7 西2地区	面積	約 260.5ha
-----	--------	----	-----------


縮尺 1:15,000

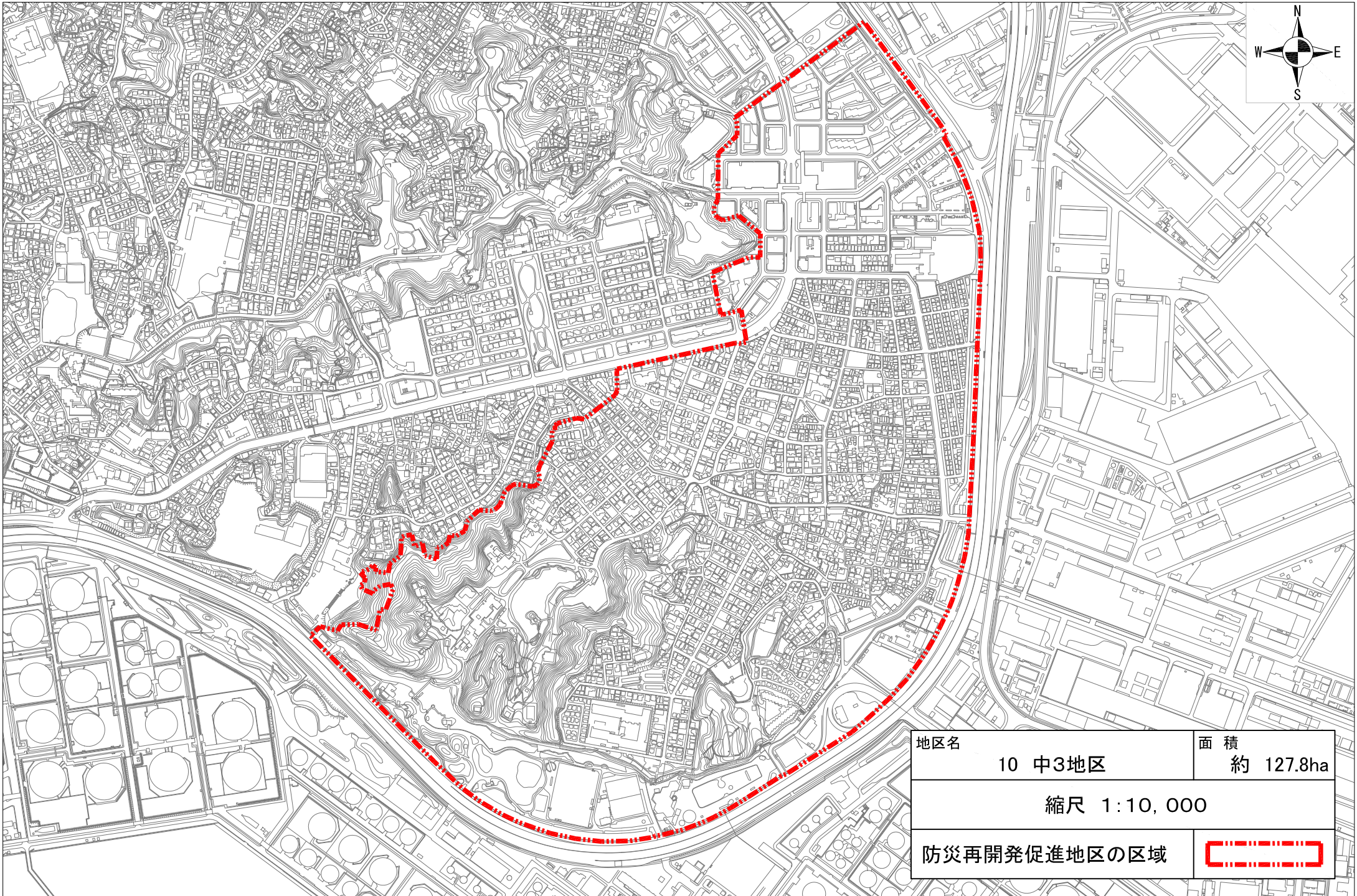
防災再開発促進地区の区域	
--------------	---





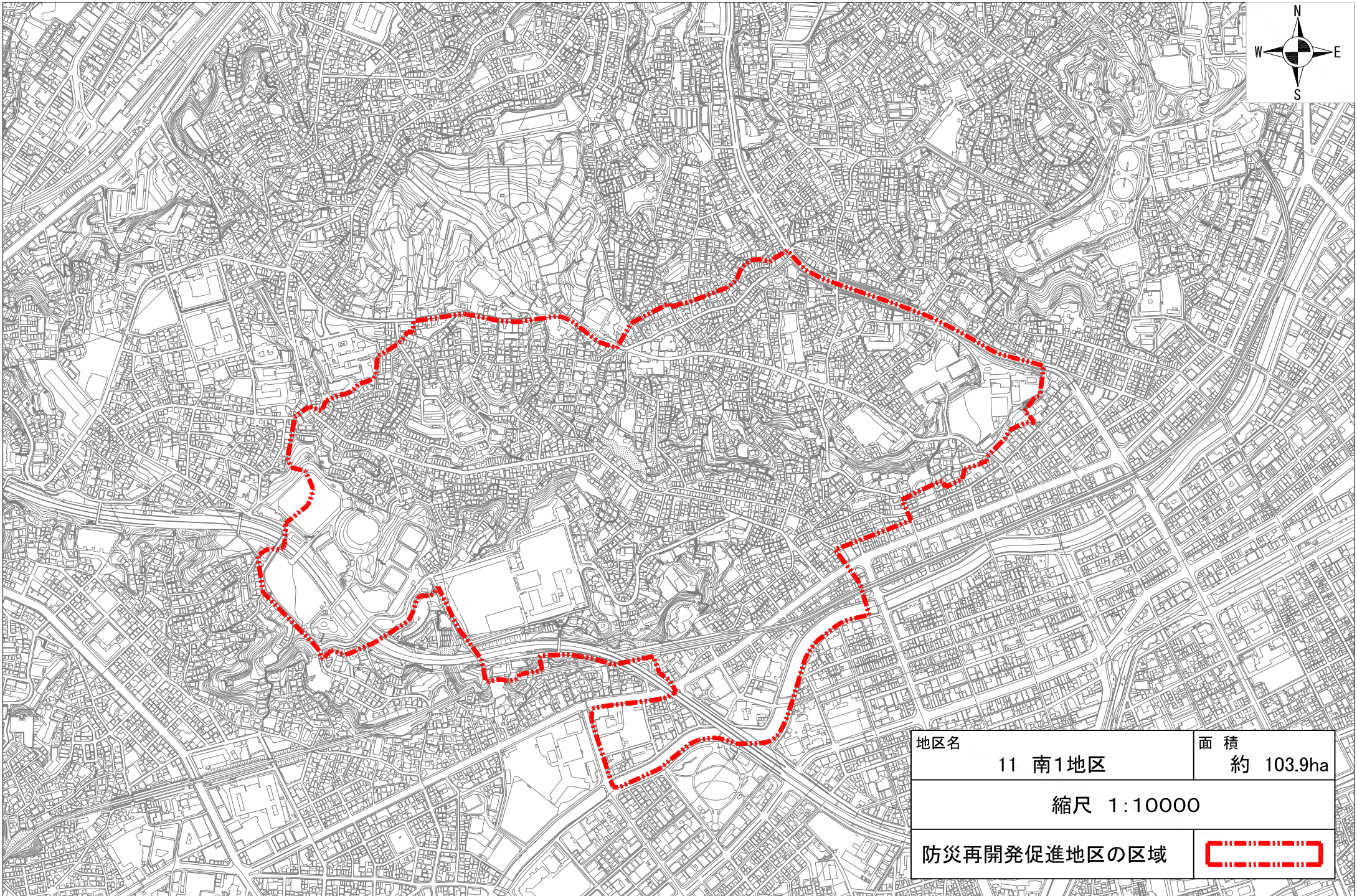
地区名	8 中1地区	面積	約 9.6ha
縮尺 1:5,000			
防災再開発促進地区の区域			



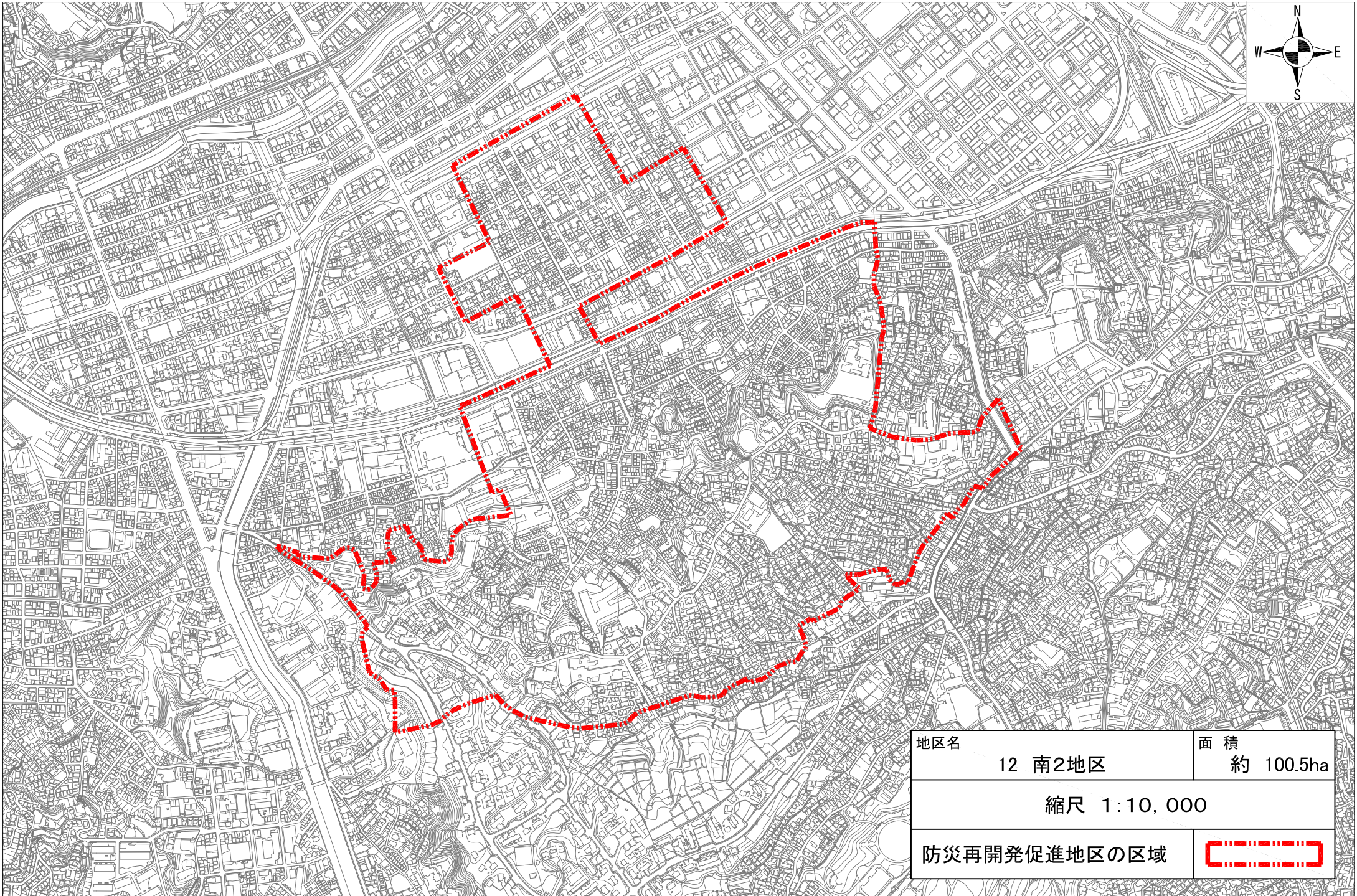
地区名	9 中2地区	面積	約 583.5ha
縮尺 1:20,000			
防災再開発促進地区の区域			

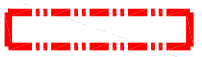


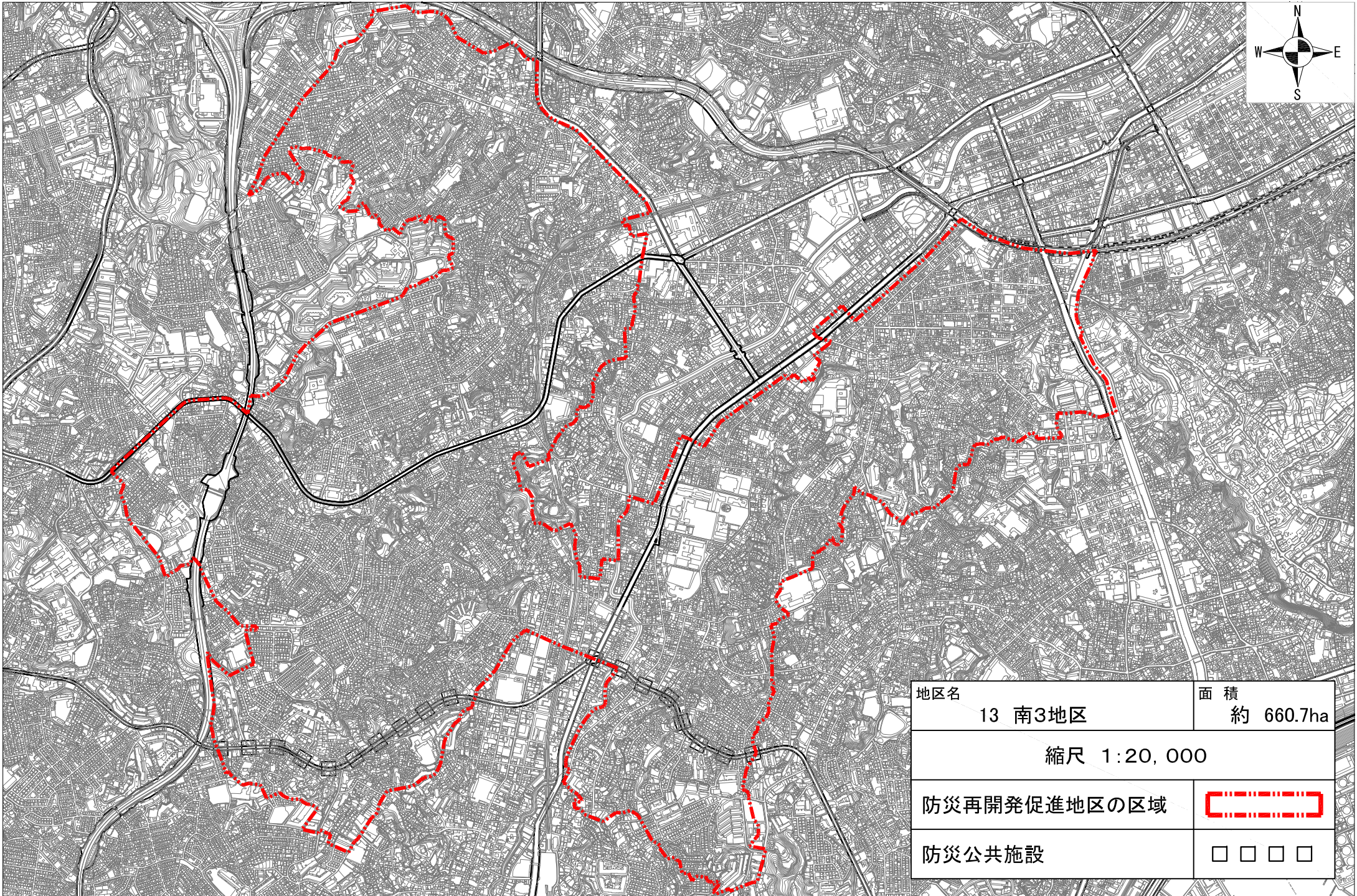
地区名	10 中3地区	面積	約 127.8ha
縮尺 1:10,000			
防災再開発促進地区の区域			




地区名	11 南1地区	面積	約 103.9ha
縮尺 1:10000			
防災再開発促進地区の区域			



地区名	12 南2地区	面積	約 100.5ha
縮尺 1:10,000			
防災再開発促進地区の区域			



地区名	13 南3地区	面積	約 660.7ha
縮尺 1:20,000			
防災再開発促進地区の区域			
防災公共施設	