

## 市第56号議案

峰沢第 336 号線等市道路線の認定及び廃止  
次のように市道の路線を認定し、及び廃止する。

令和元年 9 月 3 日提出

横浜市長 林 文子

## 認定する路線

路線名	起 点 終 点	備 考 (参考図番号)
峰 沢 第336号線	神奈川区三ツ沢中町100番の7地先 同 区同 町79番の39地先	第 1 号
東希望が丘 第665号線	旭区東希望が丘233番の16地先 同区同 236番の60地先	第 2 号
東希望が丘 第666号線	旭区東希望が丘233番の18地先 同区同 234番の17地先	
東希望が丘 第667号線	旭区中希望が丘260番の18地先 同区同 同 番の40地先	
谷 津 第536号線	金沢区寺前一丁目29番の4地先 同 区同 同番の7地先	第 3 号
下 田 第293号線	港北区下田町四丁目537番の1地先 同 区下田町三丁目549番の1地先	第 4 号
市 ケ 尾 第359号線	青葉区下谷本町49番の5地先 同 区同 町37番の5地先	第 5 号
市 ケ 尾 第360号線	青葉区下谷本町48番の15地先 同 区同 町38番の32地先	
市 ケ 尾 第361号線	青葉区下谷本町34番の35地先 同 区同 町同番の2地先	
市 ケ 尾 第362号線	青葉区下谷本町33番の5地先 同 区同 町同番の6地先	
市 ケ 尾 第363号線	青葉区下谷本町35番の11地先 同 区同 町同番の12地先	
市 ケ 尾 第364号線	青葉区下谷本町32番の28地先 同 区同 町31番の6地先	

## 市第 56 号

市ケ尾 第365号線	青葉区下谷本町30番の9地先 同 区同 町同番の10地先	
市ケ尾 第366号線	青葉区下谷本町26番の7地先 同 区同 町23番の8地先	
市ケ尾 第367号線	青葉区下谷本町12番の4地先 同 区同 町同番の19地先	
池 辺 第447号線	都筑区川和台7番の26地先 同 区同 同番の72地先	第 6 号
東 方 町 第347号線	都筑区川向町158番地先 同 区同 町159番の2地先	第 7 号
平 戸 第535号線	戸塚区秋葉町287番の1地先 同 区同 町294番の1地先	第 8 号
深 谷 第540号線	戸塚区汲沢町305番の1地先 同 区同 町309番の2地先	第 9 号
深 谷 第541号線	戸塚区汲沢町1,051番の11地先 同 区同 町同 番の12地先	第 10 号
宮 沢 第356号線	泉区和泉町7,907番の1地先 瀬谷区阿久和南四丁目19番の24地先	第 11 号
和 泉 町 第487号線	泉区和泉中央南一丁目2,772番の5地先 同区同 2,766番の80地先	第 12 号
和 泉 町 第488号線	泉区和泉中央南一丁目2,766番の18地先 同区同 2,772番の5地先	
上 瀬 谷 第369号線	瀬谷区瀬谷町5,586番の3地先 同 区相沢七丁目55番の1地先	第 13 号
上 瀬 谷 第370号線	瀬谷区瀬谷町5,633番の1地先 同 区同 町5,634番地先	
上 瀬 谷 第371号線	瀬谷区東野32番の23地先 同 区二ツ橋町429番の3地内	第 14 号
瀬 谷 第552号線	瀬谷区二ツ橋町410番地内 同 区同 町406番の1地内	
瀬 谷 第553号線	瀬谷区二ツ橋町485番の4地内 同 区同 町411番の7地先	

## 廃止する路線

路 線 名	起 終 点 点	備 考 (参考図番号)
笹 下 第86号線	港南区港南中央通1,010番の1地内	第 15 号
笹 下 第88号線	港南区港南中央通1,010番の1地内	
笹 下 第90号線	港南区港南中央通1,955番の8地先 同 区同 1,010番の1地先	
今 井 第281号線	保土ヶ谷区新桜ヶ丘一丁目166番の8地先 同 区同 210番の7地先	第 16 号
今 井 第287号線	保土ヶ谷区新桜ヶ丘一丁目166番の1地先 同 区同 212番の9地先	
仏 向 町 第191号線	保土ヶ谷区藤塚町2番の8地先 同 区同 町47番の1地先	第 17 号
仏 向 町 第202号線	保土ヶ谷区藤塚町47番の3地先 同 区同 町2番の1地先	
四季美台 第437号線	旭区さちが丘149番の2地先 同区同 148番の2地先	第 18 号
磯 子 第246号線	磯子区磯子一丁目1番の140地先 同 区同 同番の138地先	第 19 号
六 浦 第61号線	金沢区六浦東一丁目245番地先 同 区同 212番の1地先	第 20 号
下 田 第120号線	港北区下田町三丁目549番の1地先 同 区下田町四丁目552番の5地先	第 4 号
市 ヶ 尾 第188号線	青葉区下谷本町33番の5地先 同 区同 町34番の35地先	第 5 号
平 戸 第23号線	戸塚区川上町231番の6地先 同 区同 町226番地先	第 21 号
舞 岡 第119号線	戸塚区舞岡町2,768番地先 同 区同 町2,767番地先	第 22 号
笠 間 第248号線	栄区笠間二丁目1,000番の1地内	第 23 号

新 橋 第401号線	泉区岡津町2, 635番の 5 地先 同区同 町2, 633番の 1 地先	第 24 号
中 田 第661号線	泉区白百合三丁目923番の 3 地先 同区同 994番の34地先	第 25 号
深 見 第152号線	瀬谷区本郷二丁目 7 番の24地先 同 区同 同番の 7 地先	第 26 号
上 瀬 谷 第150号線	瀬谷区瀬谷町5, 632番の 2 地先 同 区同 町5, 634番地先	第 13 号
上 瀬 谷 第151号線	瀬谷区瀬谷町5, 586番の 5 地先 同 区相沢七丁目55番の 1 地先	

### 提 案 理 由

峰沢第 336 号線等の路線を市道に認定し、及び笹下第86号線等の市道路線を廃止したいので、道路法第 8 条第 2 項及び第10条第 3 項において準用する同法第 8 条第 2 項の規定により提案する。

**参 考**

道路法（抜粋）

（市町村道の意義及びその路線の認定）

第 8 条 （第 1 項省略）

- 2 市町村長が前項の規定により路線を認定しようとする場合においては、あらかじめ当該市町村の議会の議決を経なければならない。

（第 3 項から第 5 項まで省略）

（路線の廃止又は変更）

第 10 条 （第 1 項及び第 2 項省略）

- 3 第 7 条第 2 項から第 8 項まで及び前条の規定は前 2 項の規定による都道府県道の路線の廃止又は変更について、第 8 条第 2 項から第 5 項まで及び前条の規定は前 2 項の規定による市町村道の路線の廃止又は変更について、それぞれ準用する。

# 市道路線認定位置図（参考図） 第1号



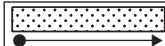



凡 例

	認定道路
	在来道路
	町 界

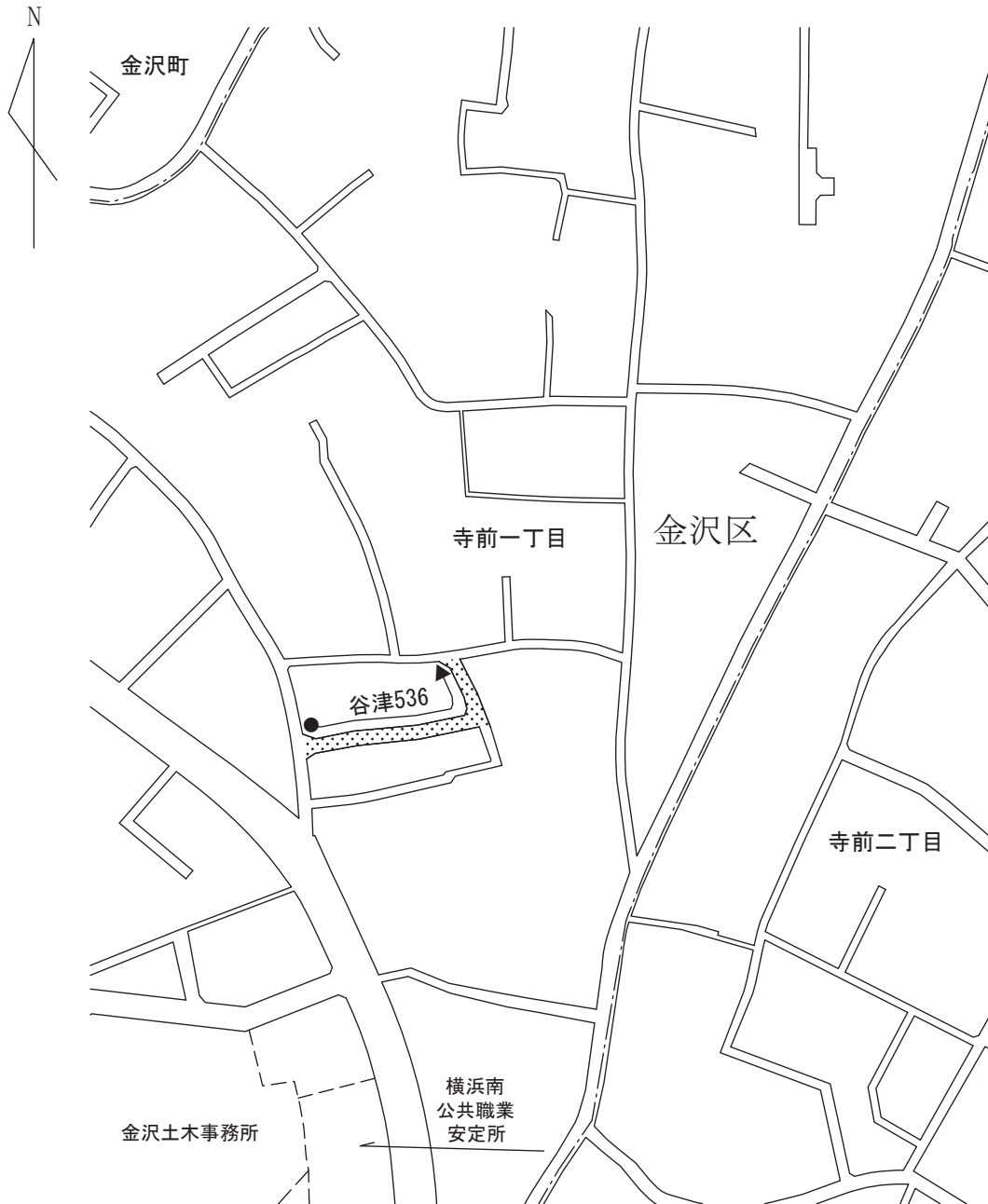
市道路線認定位置図（参考図） 第2号



凡 例

	認定道路
	在来道路
	区 界
	町 界

### 市道路線認定位置図（参考図） 第3号



凡 例

	認定道路
	在来道路
	町 界



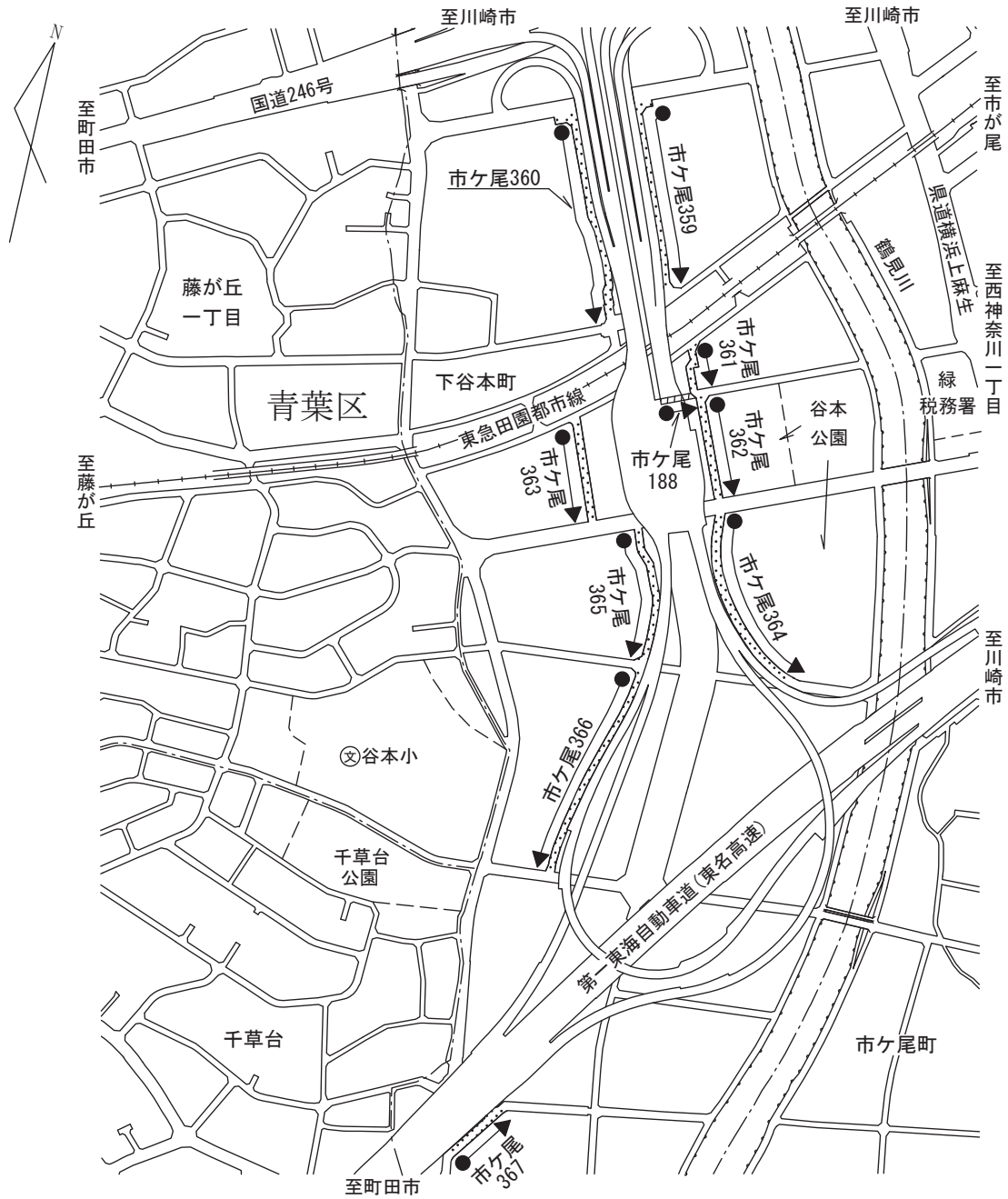
市道路線認定及び廃止位置図（参考図） 第4号



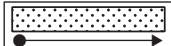
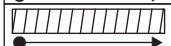


凡 例

	認定道路
	廃止道路
	在来道路
	町 界

# 市道路線認定及び廃止位置図（参考図） 第5号



凡 例

	認定道路
	廃止道路
	在来道路
	町 界

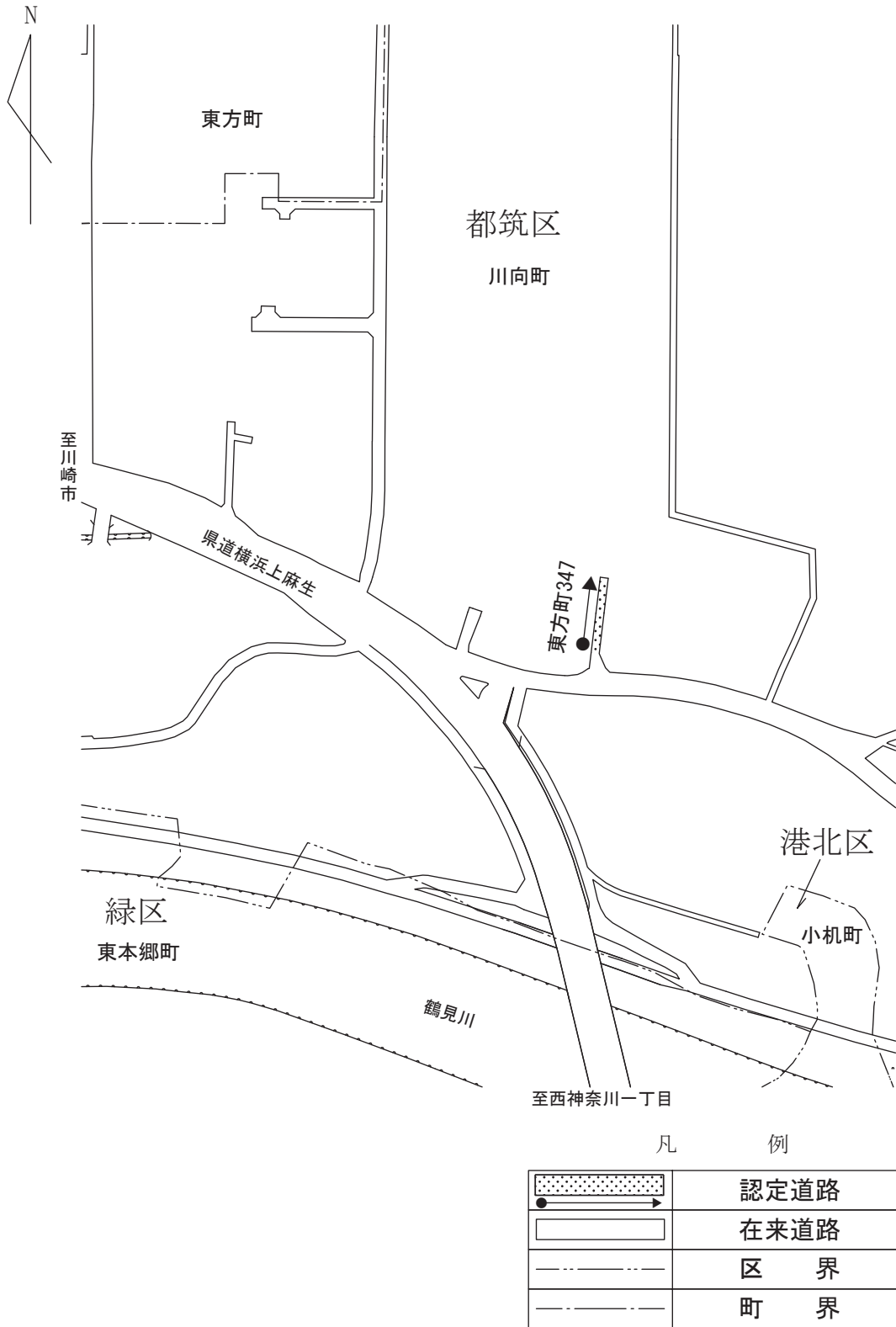
市道路線認定位置図（参考図） 第6号



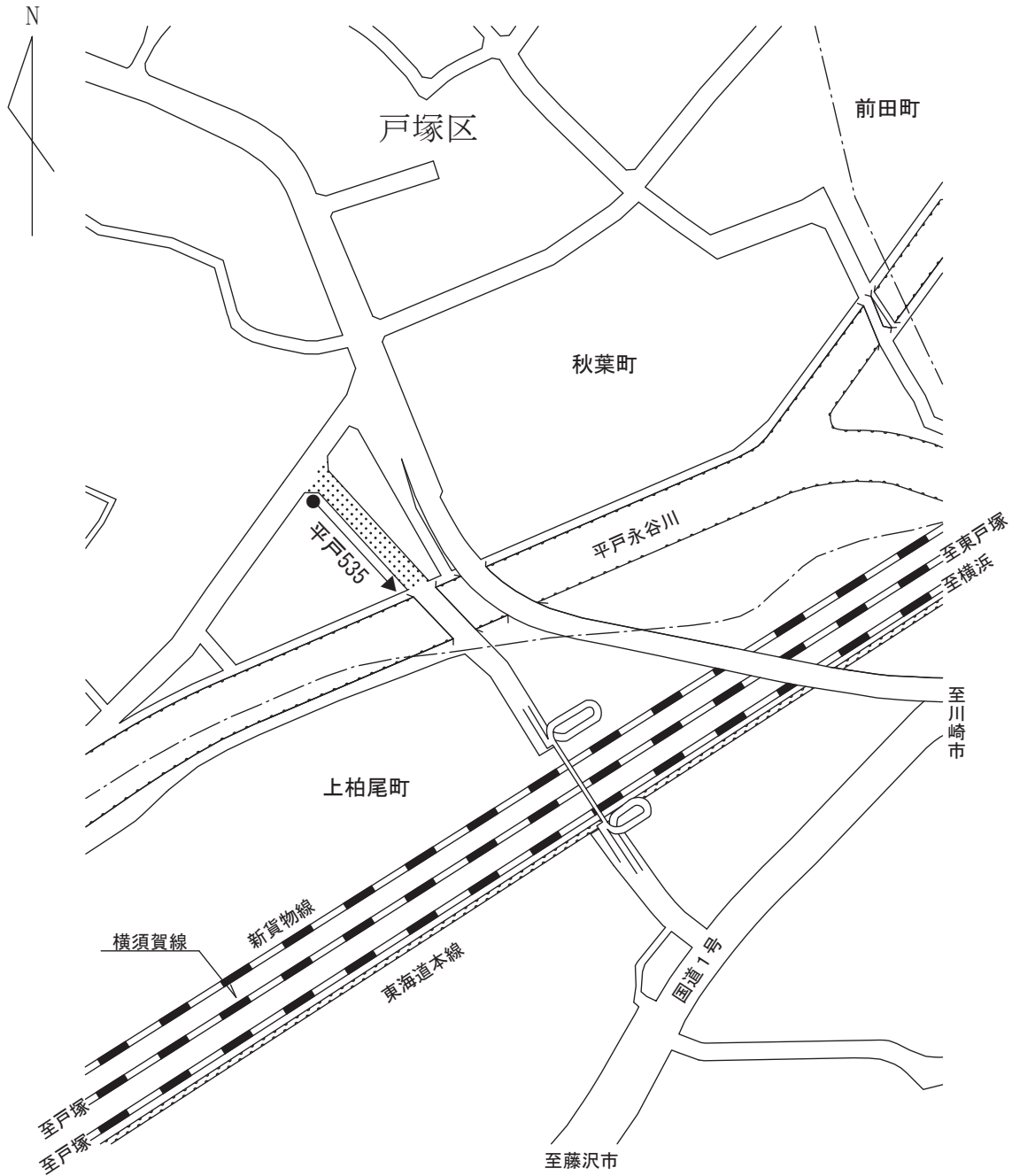
凡 例

	認定道路
	在来道路
	町 界

市道路線認定位置図（参考図） 第7号



市道路線認定位置図（参考図） 第8号



凡 例

	認定道路
	在来道路
	町 界

# 市道路線認定位置図（参考図） 第9号



凡 例

	認定道路
	在来道路
	町 界

# 市道路線認定位置図（参考図） 第10号



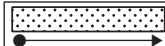



凡 例

	認定道路
	在来道路
	町 界

## 市道路線認定位置図（参考図） 第11号



凡 例

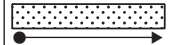

	認定道路
	在来道路
	区 界
	町 界



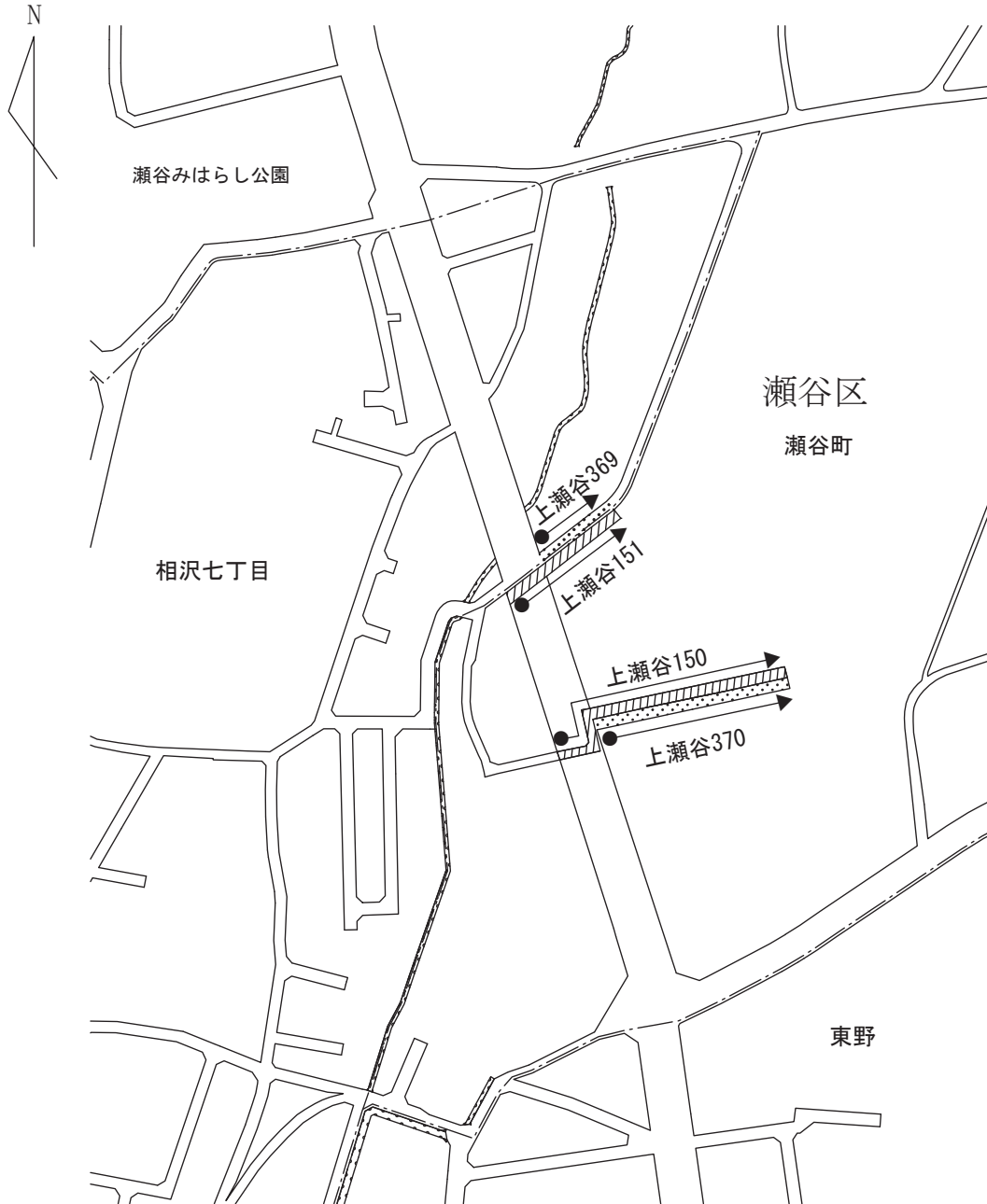
# 市道路線認定位置図（参考図） 第12号



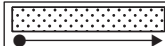
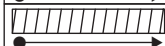


凡 例

	認定道路
	在来道路
	町 界

# 市道路線認定及び廃止位置図（参考図） 第13号



凡 例

	認定道路
	廃止道路
	在来道路
	町 界

市道路線認定位置図（参考図） 第14号



市道路線廃止位置図（参考図） 第15号



凡 例

	廃止道路
	在来道路
	町 界

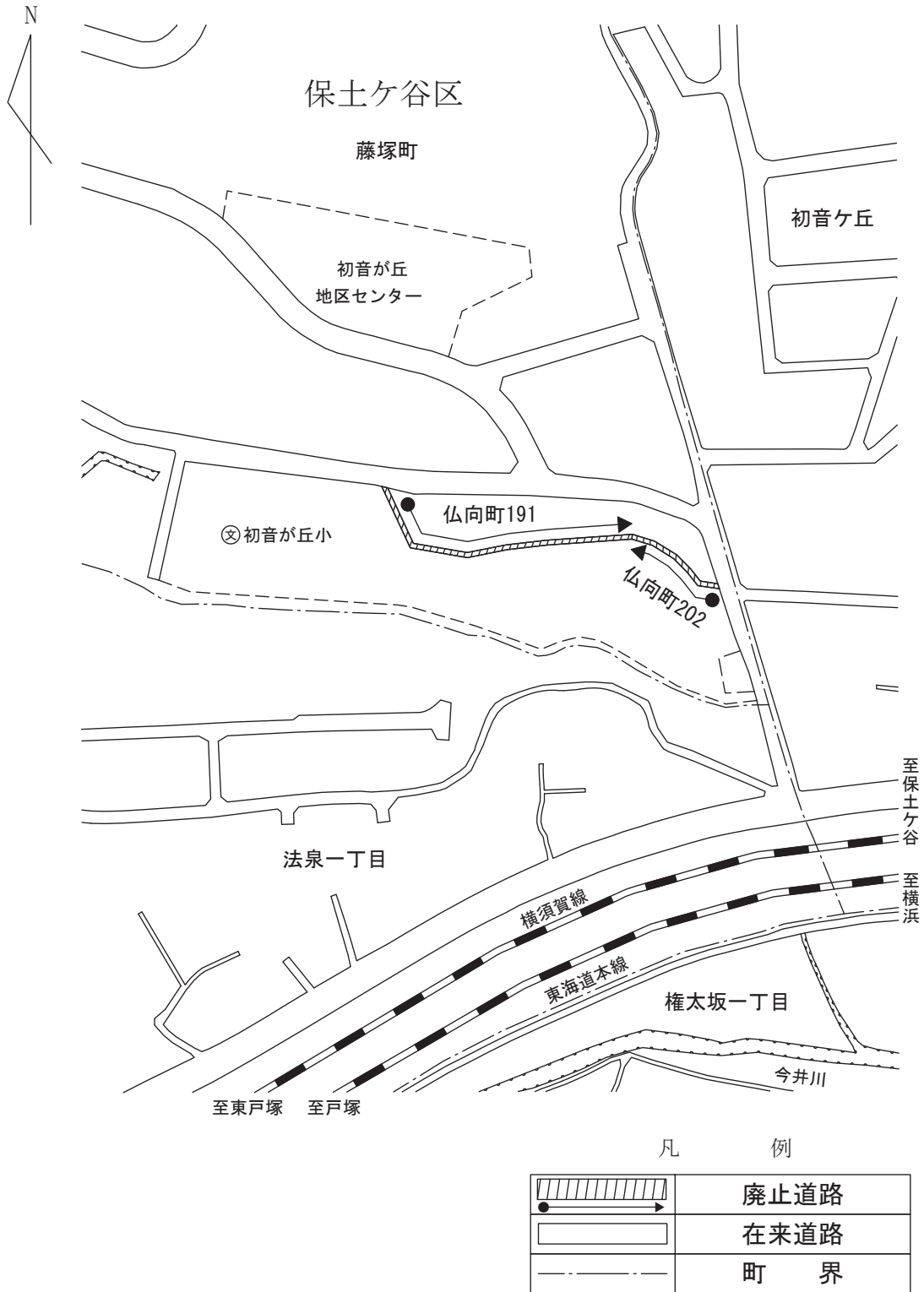
# 市道路線廃止位置図（参考図） 第16号



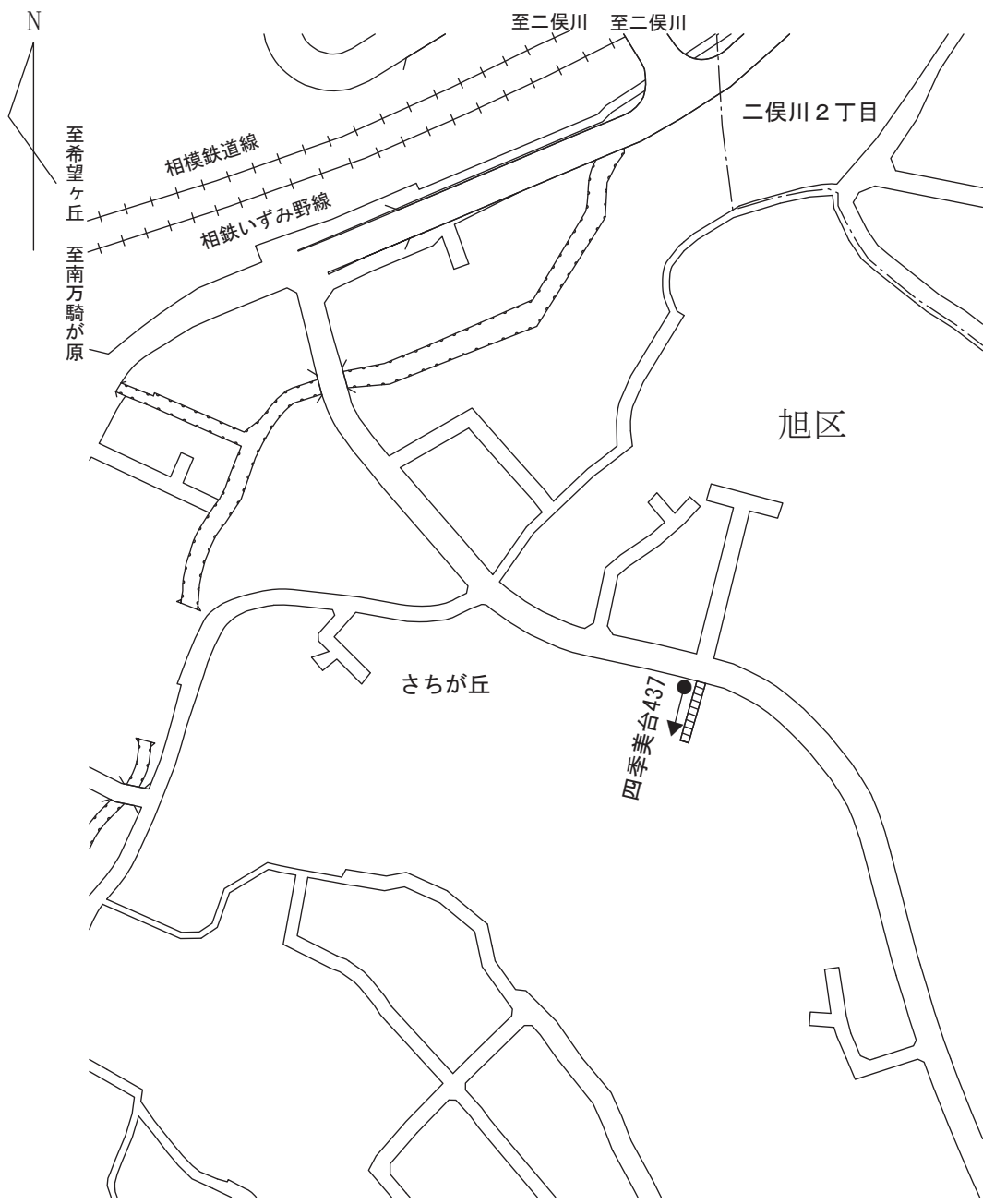
凡 例

	廃止道路
	在来道路
	町 界

# 市道路線廃止位置図（参考図） 第17号



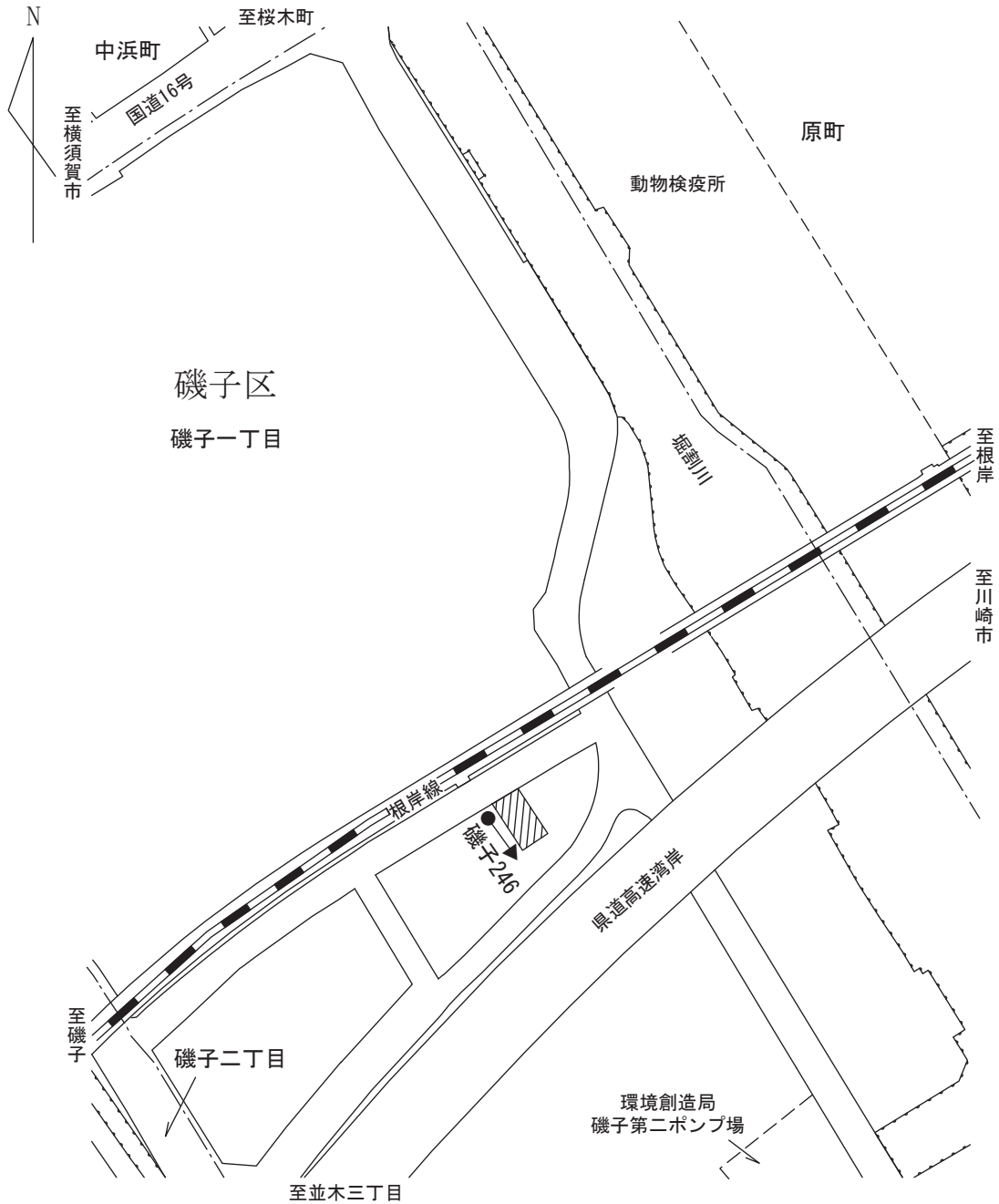
市道路線廃止位置図（参考図） 第18号



凡 例

	廃止道路
	在来道路
	町 界

市道路線廃止位置図（参考図） 第19号



凡 例

	廃止道路
	在来道路
	町 界



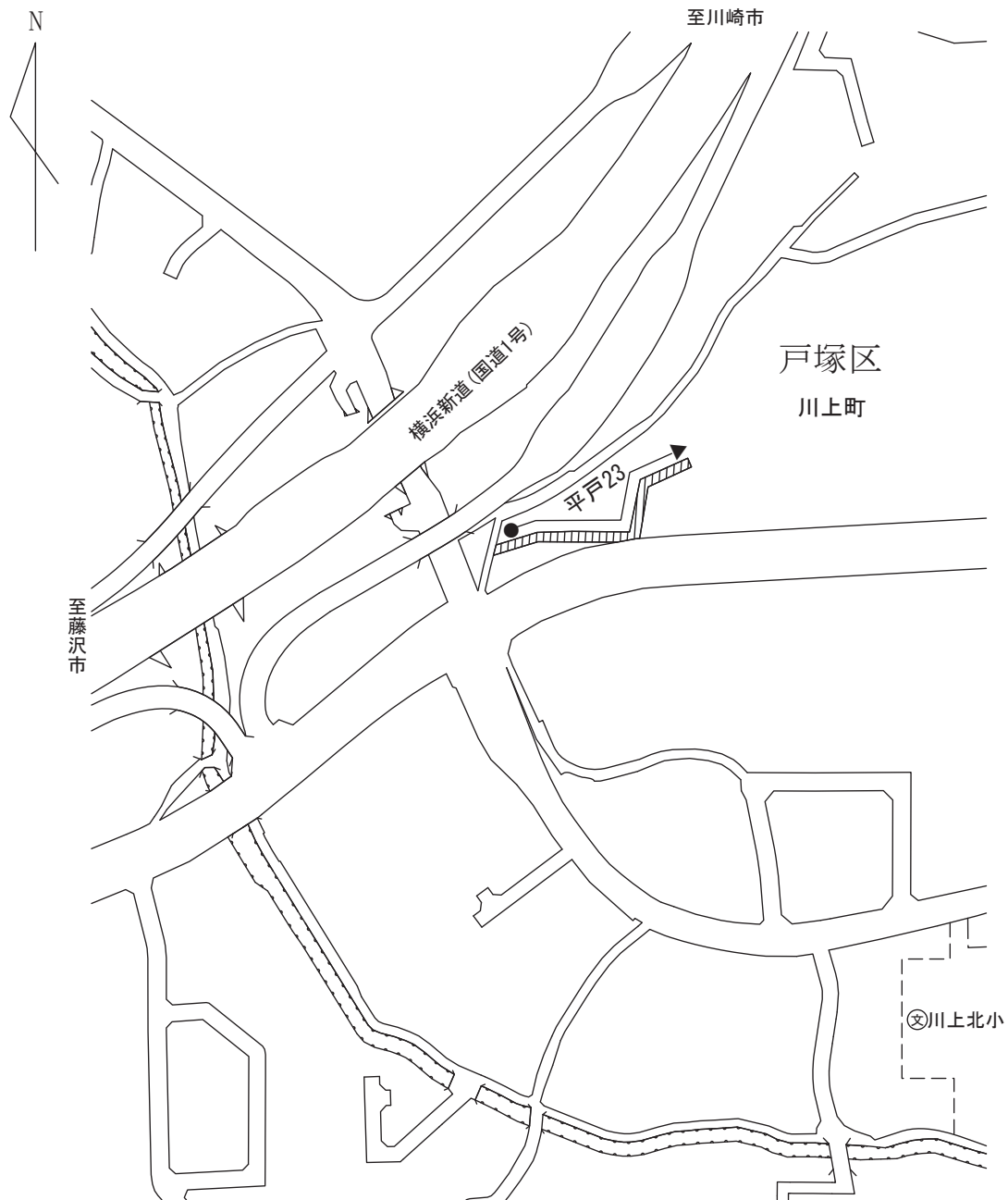
# 市道路線廃止位置図（参考図） 第20号



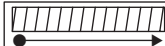

凡 例

	廃止道路
	在来道路
	市境界

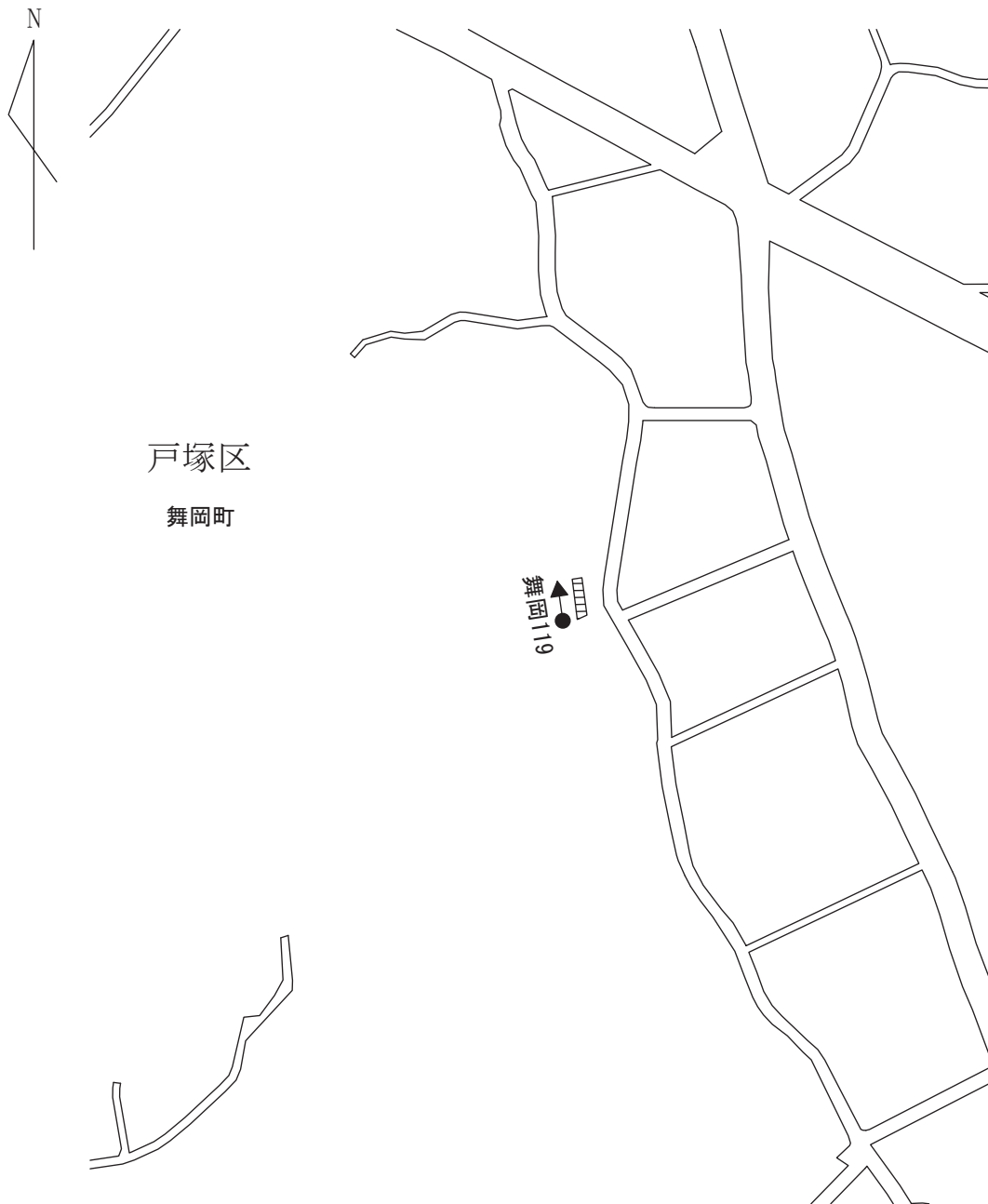
# 市道路線廃止位置図（参考図） 第21号



凡 例

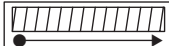

	廃止道路
	在来道路

# 市道路線廃止位置図（参考図） 第22号



戸塚区  
舞岡町

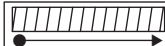

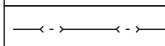

凡 例

	廃止道路
	在来道路

市道路線廃止位置図（参考図） 第23号



凡 例

	廃止道路
	在来道路
	市 境 界
	町 界

# 市道路線廃止位置図（参考図） 第24号



凡 例

	廃止道路
	在来道路
	町 界

市道路線廃止位置図（参考図） 第25号



凡 例

	廃止道路
	在来道路
	町 界

# 市道路線廃止位置図（参考図） 第26号



凡 例

	廃止道路
	在来道路
	町 界

